GUIDE UTILISATEUR

LEGENDE WAYPOINT

Départ

Arrivée

Courant •

Changement sentier

Maxi local altitude

Mini local altitude

Changement cap

Relevé terrain

Ne pas emprunter

Marqué en gros 38

CODIFICATION WAYPOINTS

FONT-ROMEU : **FR /** Portion randonnée : **01 /** nnn : **023** (n° point) / Altitude m : **1572**

Étiquette en petits caractères à côté du symbole de chaque waypoint : **FR01 023 150**

UTILISATION DE VOTRE ORDINATEUR

- Connecter le lecteur de carte et la carte TOPO France Montagne PRO - Pyrénées sur port USB ; Ouvrir l'application GPS ''BaseCamp'' Garmin (ou carte et logiciel équivalents autre marque de GPS)
- Créer sur ordinateur dans le répertoire de l'application GPS une ''Nouvelle liste''
- Se connecter sur le Site Cavallada/Rando et télécharger le fichier CE20.gpx sur votre ordinateur
- Dans l'application GPS faire Fichier / Importer et sélectionner le fichier CE20.gpx téléchargé

Vous pouvez alors visualiser la randonnée et les fichiers attachés sur votre ordinateur.

CHARGEMENT SUR VOTRE GPS

- Connecter votre GPS au port USB de l'ordinateur
- Activer l'icône ''Envoyer nouveau dossier à l'appareil'' (ou équivalent autre marque de GPS)

Visualisation sur GPS : OPTION 1 CARTE pour les way points et textes associés (conseil : régler Configuration avancée / Taille du Texte / Waypoints / Moyenne).

OPTION 2 CALCULATEUR D'ITINERAIRE / sélectionner l'Itinéraire / Afficher carte pour avoir l'itineraire et les way points et les textes (pour lire textes, zoomer + et sélectionner le way point).

CHARGEMENT SUR SMARTPHONE DANS APPLICATION iPhiGénie (cartes IGN 1/25000)

- Depuis l'ordinateur se connecter à http://iPhiGénie.com/relai GPX.html
- Sélectionner le fichier à envoyer et cliquer sur envoyer
- Copier le lien URL (qui est généré) sur un mail et envoyer le sur votre mobile (i-Phone ou Andoïd)
- Ouvir sur votre mobile l'e-mail, cliquer sur le lien qui ouvrira automatiquement iPhiGénie
- Dans iPhiGénie, sélectionner le tracé importé dans la rubrique "Listes" / [import] ; sélectionner la "Trace" et revenir sur "carte" ; le tracé apparait alors sur la carte sur votre mobile.

SECURITE Ce guide s'adresse à des cavaliers indépendants qui organisent eux-mêmes leurs propres randonnées sous leur seule responsabilité. ''La Cavallada'' dépose sur son site web des randonnées qui ont été réalisées par des cavaliers de l'association cérétane qui partagent gracieusement leur expérience (chemin suivi, hébergements, camping, matériels). Les cavaliers ou randonneurs qui consultent notre site décident sous leur propre responsabilité de la randonnée et du chemin qu'ils suivront. Leur sécurité, risques, dommages, accidents et celles des tiers relèvent également exclusivement de leur propre responsabilité. A cet égard ils doivent apprécier le niveau de difficulté de la randonnée, de la météo et leur capabilité (cheval, cavalier, randonneur). L'association Cérétane ''La Cavallada'' se dégage de toute responsabilité.

Copyright Association Cérétane de la Cavallada et bénédiction de la saint Georges - Ce document et les informations qu'il contient ne peuvent être copiés ou communiqués sans son autorisation préalable.

VUE GENERALE

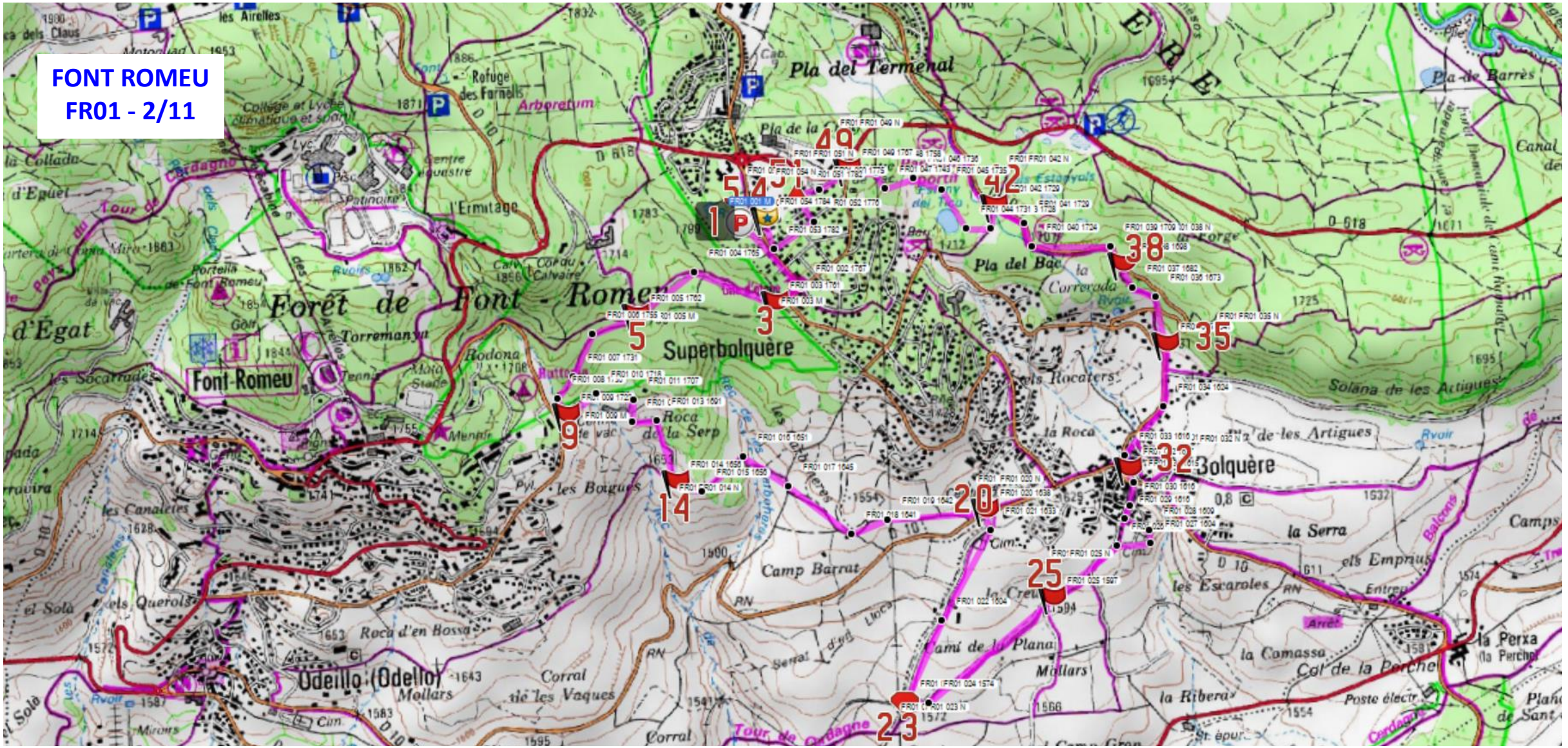

Copyright Association Cérétane de la Cavallada et bénédiction de la saint Georges - Ce document et les informations qu'il contient ne peuvent être copiés ou communiqués sans son autorisation préalable.

200 m 1 km

Randonnée Font-Romeu **Distance totale : 9 km** **Dénivelé + : 238 m** **Dénivelé total : 476 m**

Référence : FR01 **Durée : 1h10mn** **Dénivelé - : 238 m** **Boucle entre Super Bolquère et Bolquère**

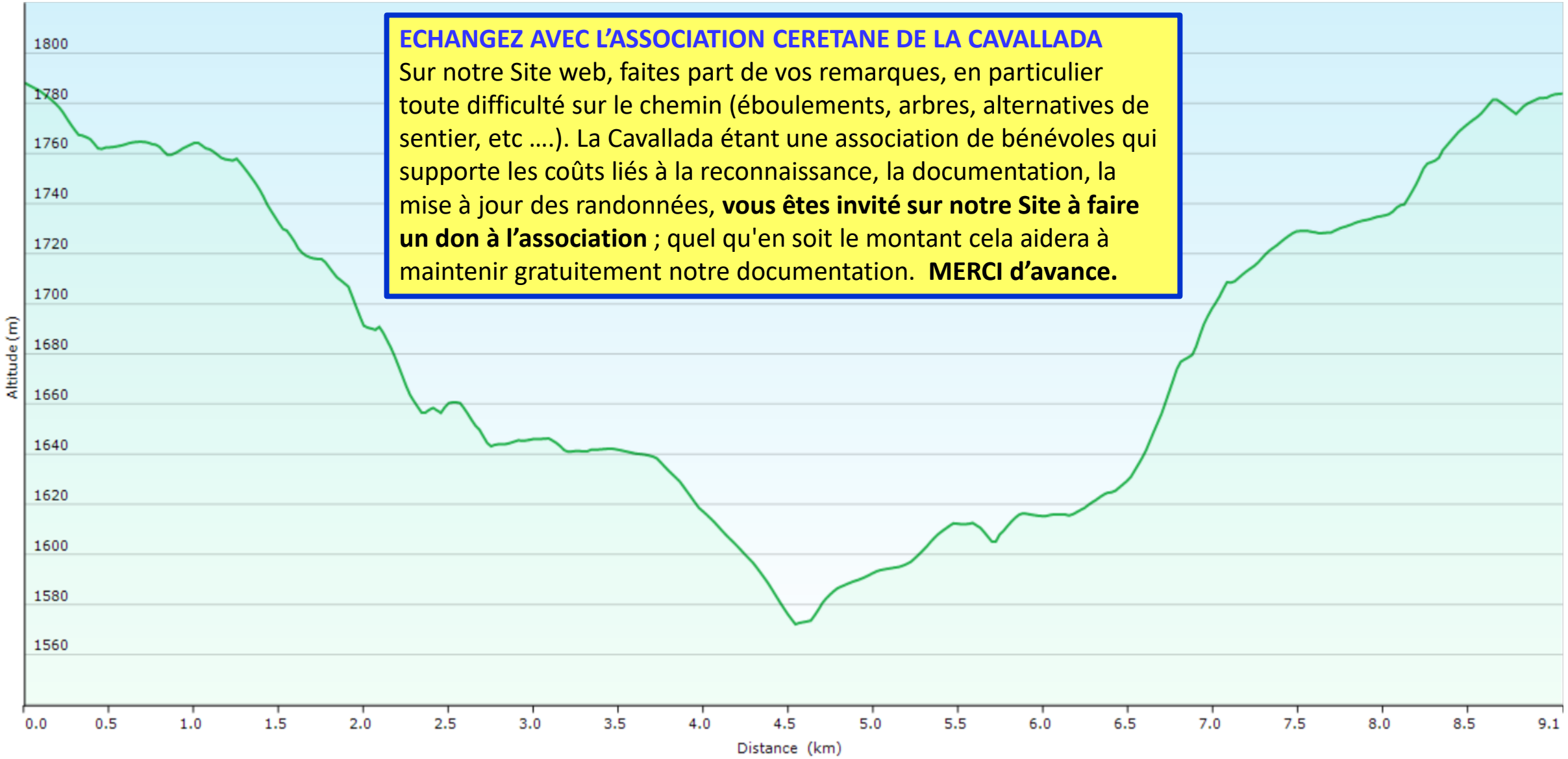

ECHANGEZ AVEC L'ASSOCIATION CERETANE DE LA CAVALLADA

Sur notre Site web, faites part de vos remarques, en particulier toute difficulté sur le chemin (éboulements, arbres, alternatives de sentier, etc ….). La Cavallada étant une association de bénévoles qui supporte les coûts liés à la reconnaissance, la documentation, la mise à jour des randonnées, **vous êtes invité sur notre Site à faire un don à l'association** ; quel qu'en soit le montant cela aidera à maintenir gratuitement notre documentation. **MERCI d'avance.**

Copyright Association Cérétane de la Cavallada et bénédiction de la saint Georges - Ce document et les informations qu'il contient ne peuvent être copiés ou communiqués sans son autorisation préalable.

200 m 1 km

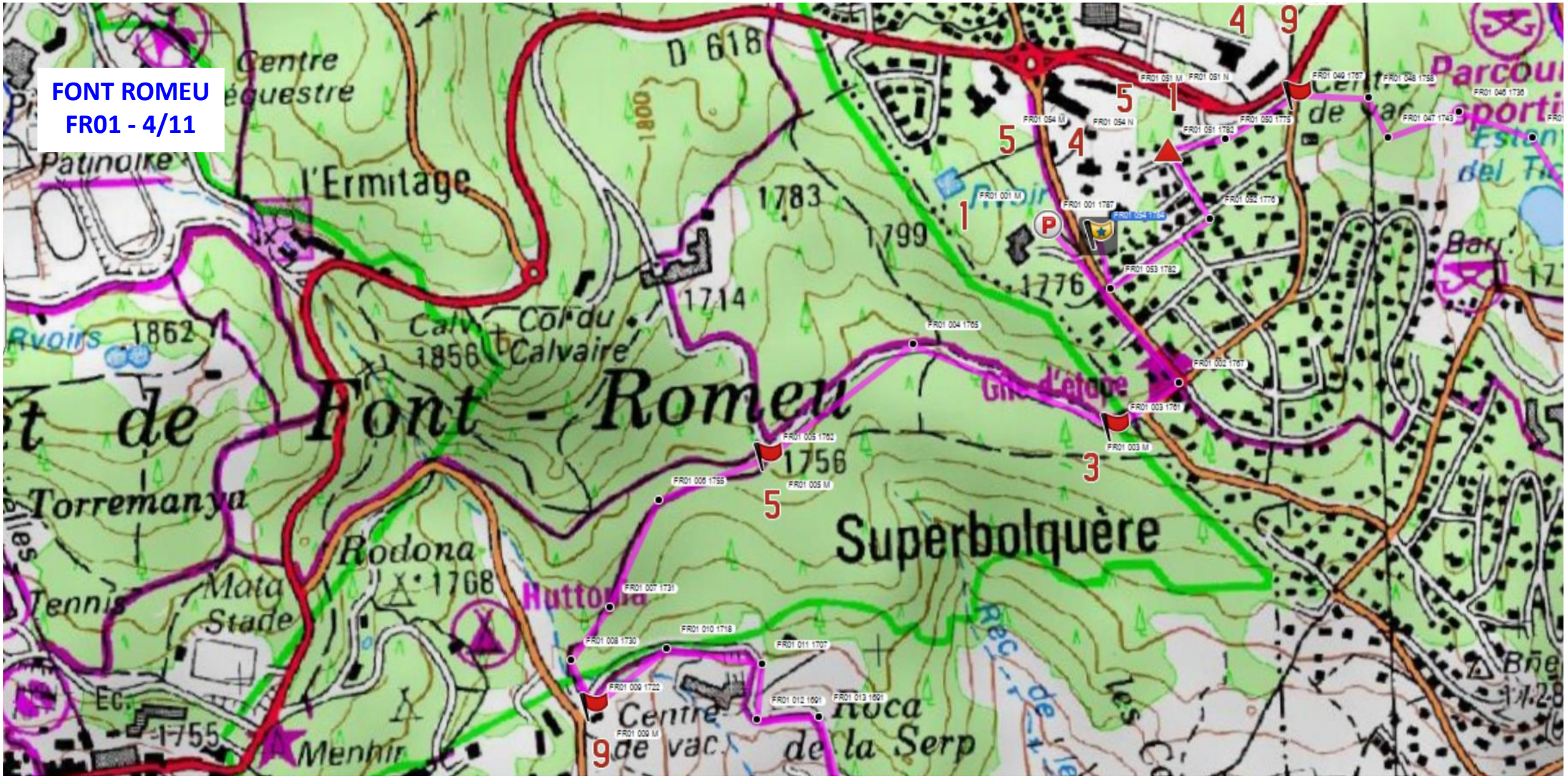

Copyright Association Cérétane de la Cavallada et bénédiction de la saint Georges - Ce document et les informations qu'il contient ne peuvent être copiés ou communiqués sans son autorisation préalable.

Randonnée Font-Romeu **Distance totale : 9 km** **Dénivelé + : 238 m** **Dénivelé total : 476 m**

Référence : FR01 **Durée : 1h10mn** **Dénivelé - : 238 m** **Boucle entre Super Bolquère et Bolquère**

Waypoint			Distances				Cap suivi		Latitude	Longitude	Dénivelé m		Notes
Rando	Point	Alt. m	n n+1	unité	cumul	unité	Degré	Géo			+	-	
FR01	1	1787							N42.51230°	E2.06038°,			Départ de l'esplanade sous rond point Pyrénées 2000 ; point le plus haut
FR01	2	1767	321	m,	321	m,	142.5°	vrai,	N42.51001°	E2.06276°,		-20	Descendre tout droit sur 002 et on tourne à gauche
FR01	3	1761	120	m,	441	m,	238.5°	vrai,	N42.50945°	E2.06151°,		-6	Rejoindre tout droit l'allée forestièreen 003
FR01	4	1765	341	m,	782	m,	294.2°	vrai,	N42.51070°	E2.05772°,	4		
FR01	5	1762	285	m,	1.1	km,	234.6°	vrai,	N42.50922°	E2.05489°,		-3	En 005 quitter l'allée pour une plus petite à gauche à 10h
FR01	6	1755	184	m,	1.3	km,	250.9°	vrai,	N42.50868°	E2.05277°,		-7	
FR01	7	1731	183	m,	1.4	km,	206.9°	vrai,	N42.50721°	E2.05176°,		-24	
FR01	8	1730	102	m,	1.5	km,	218.5°	vrai,	N42.50649°	E2.05099°,		-1	
FR01	9	1722	79	m,	1.6	km,	155.2°	vrai,	N42.50585°	E2.05139°,		-8	En 009 prendre à gauche la voie qui va à la résidence Les Ecureuils

Copyright Association Cérétane de la Cavallada et bénédiction de la saint Georges - Ce document et les informations qu'il contient ne peuvent être copiés ou communiqués sans son autorisation préalable.

200 m 1 km

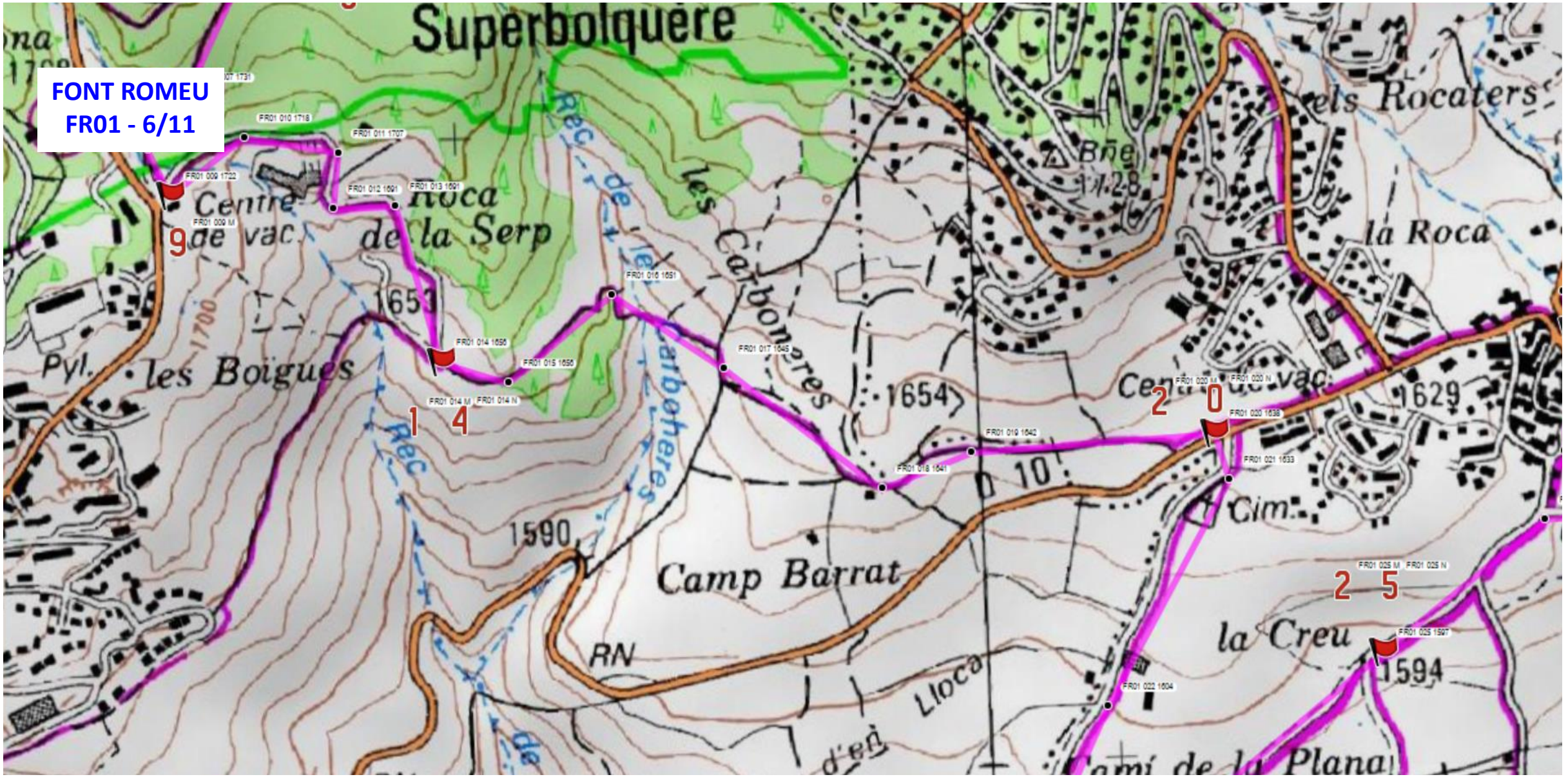

Copyright Association Cérétane de la Cavallada et bénédiction de la saint Georges - Ce document et les informations qu'il contient ne peuvent être copiés ou communiqués sans son autorisation préalable.

Randonnée Font-Romeu **Distance totale : 9 km** **Dénivelé + : 238 m** **Dénivelé total : 476 m**

Référence : FR01 **Durée : 1h10mn** **Dénivelé - : 238 m** **Boucle entre Super Bolquère et Bolquère**

Waypoint			Distances				Cap suivi		Latitude	Longitude	Dénivelé m		Notes
Rando	Point	Alt. m	n n+1	unité	cumul	unité	Degré	Géo			+	-	
FR01	9	1722	79	m,	1.6	km,	155.2°	vrai,	N42.50585°	E2.05139°,		-8	En 009 prendre à gauche la voie qui va à la résidence Les Ecureuils
FR01	10	1718	146	m,	1.8	km,	54.0°	vrai,	N42.50662°	E2.05283°,		-4	
FR01	11	1707	149	m,	1.9	km,	101.6°	vrai,	N42.50634°	E2.05461°,		-11	
FR01	12	1691	88	m,	2.0	km,	186.9°	vrai,	N42.50556°	E2.05448°,		-16	Contourner le batîment en 012, passer les garages et prendre la piste descendante
FR01	13	1691	97	m,	2.1	km,	89.2°	vrai,	N42.50558°	E2.05566°,			
FR01	14	1656	254	m,	2.3	km,	165.9°	vrai,	N42.50337°	E2.05641°,		-35	Quitter la piste en 014 poiur un sentier à gauche à 10h
FR01	15	1656	109	m,	2.5	km,	109.3°	vrai,	N42.50304°	E2.05766°,			Suivre jusqu'en 020 le sentier puis la piste que l'on attrape en 018
FR01	16	1651	212	m,	2.7	km,	52.1°	vrai,	N42.50421°	E2.05970°,		-5	
FR01	17	1645	209	m,	2.9	km,	125.5°	vrai,	N42.50312°	E2.06178°,		-6	
FR01	18	1641	309	m,	3.2	km,	129.5°	vrai,	N42.50136°	E2.06469°,		-4	
FR01	19	1642	151	m,	3.3	km,	70.2°	vrai,	N42.50182°	E2.06642°,	1		
FR01	20	1638	382	m,	3.7	km,	87.8°	vrai,	N42.50194°	E2.07107°,		-4	Déboucher sur la route, traverser tout de suite pour la route de droite du cimetière

Copyright Association Cérétane de la Cavallada et bénédiction de la saint Georges - Ce document et les informations qu'il contient ne peuvent être copiés ou communiqués sans son autorisation préalable.

200 m 1 km

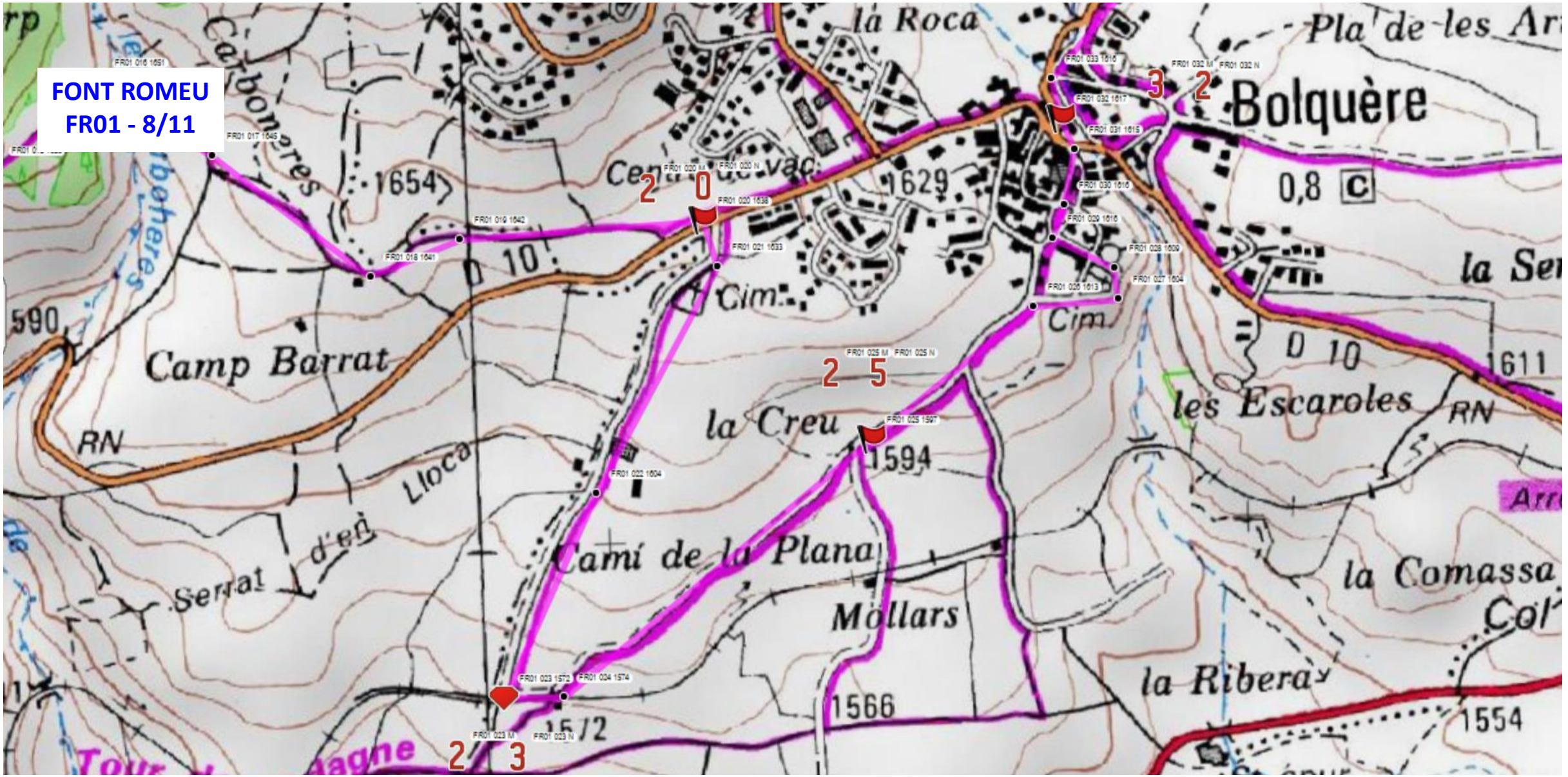

Copyright Association Cérétane de la Cavallada et bénédiction de la saint Georges - Ce document et les informations qu'il contient ne peuvent être copiés ou communiqués sans son autorisation préalable.

Randonnée Font-Romeu **Distance totale : 9 km** **Dénivelé + : 238 m** **Dénivelé total : 476 m**

Référence : FR01 **Durée : 1h10mn** **Dénivelé - : 238 m** **Boucle entre Super Bolquère et Bolquère**

Waypoint			Distances				Cap suivi		Latitude	Longitude	Dénivelé m		Notes
Rando	Point	Alt. m	n n+1	unité	cumul	unité	Degré	Géo			+	-	
FR01	20	1638	382	m,	3.7	km,	87.8°	vrai,	N42.50194°	E2.07107°,		-4	Déboucher sur la route, traverser tout de suite pour la route de droite du cimetière
FR01	21	1633	75	m,	3.8	km,	164.8°	vrai,	N42.50130°	E2.07131°,		-5	Descendre jusqu'en 023
FR01	22	1604	401	m,	4.2	km,	210.6°	vrai,	N42.49820°	E2.06883°,		-29	
FR01	23	1572	347	m,	4.5	km,	206.6°	vrai,	N42.49541°	E2.06693°,		-32	En ,023 point le plus bas ; remonter vers 025
FR01	24	1574	92	m,	4.6	km,	91.9°	vrai,	N42.49538°	E2.06805°,	2		
FR01	25	1597	626	m,	5.3	km,	52.5°	vrai,	N42.49880°	E2.07410°,	23		Continuer vers l'église
FR01	26	1613	326	m,	5.6	km,	53.1°	vrai,	N42.50056°	E2.07727°,	16		En 026 prendre l'allée à droite qui se courbe pour rejoindre la place de l'église
FR01	27	1604	133	m,	5.7	km,	87.5°	vrai,	N42.50062°	E2.07889°,		-9	
FR01	28	1609	50	m,	5.8	km,	354.9°	vrai,	N42.50106°	E2.07884°,	5		Si possible visiter l'église et son rétable, et admirer le paysage de la chaine
FR01	29	1616	106	m,	5.9	km,	298.0°	vrai,	N42.50151°	E2.07770°,	7		Traverser le village vers 031
FR01	30	1616	55	m,	5.9	km,	21.1°	vrai,	N42.50196°	E2.07794°,			
FR01	31	1615	88	m,	6.0	km,	12.9°	vrai,	N42.50273°	E2.07818°,		-1	Traverser la route principale pour prendre en face la petite route descendante
FR01	32	1617	52	m,	6.1	km,	338.9°	vrai,	N42.50317°	E2.07795°,	2		Remonter vers 035
FR01	33	1616	63	m,	6.1	km,	348.6°	vrai,	N42.50372°	E2.07780°,		-1	

Copyright Association Cérétane de la Cavallada et bénédiction de la saint Georges - Ce document et les informations qu'il contient ne peuvent être copiés ou communiqués sans son autorisation préalable.

200 m 1 km

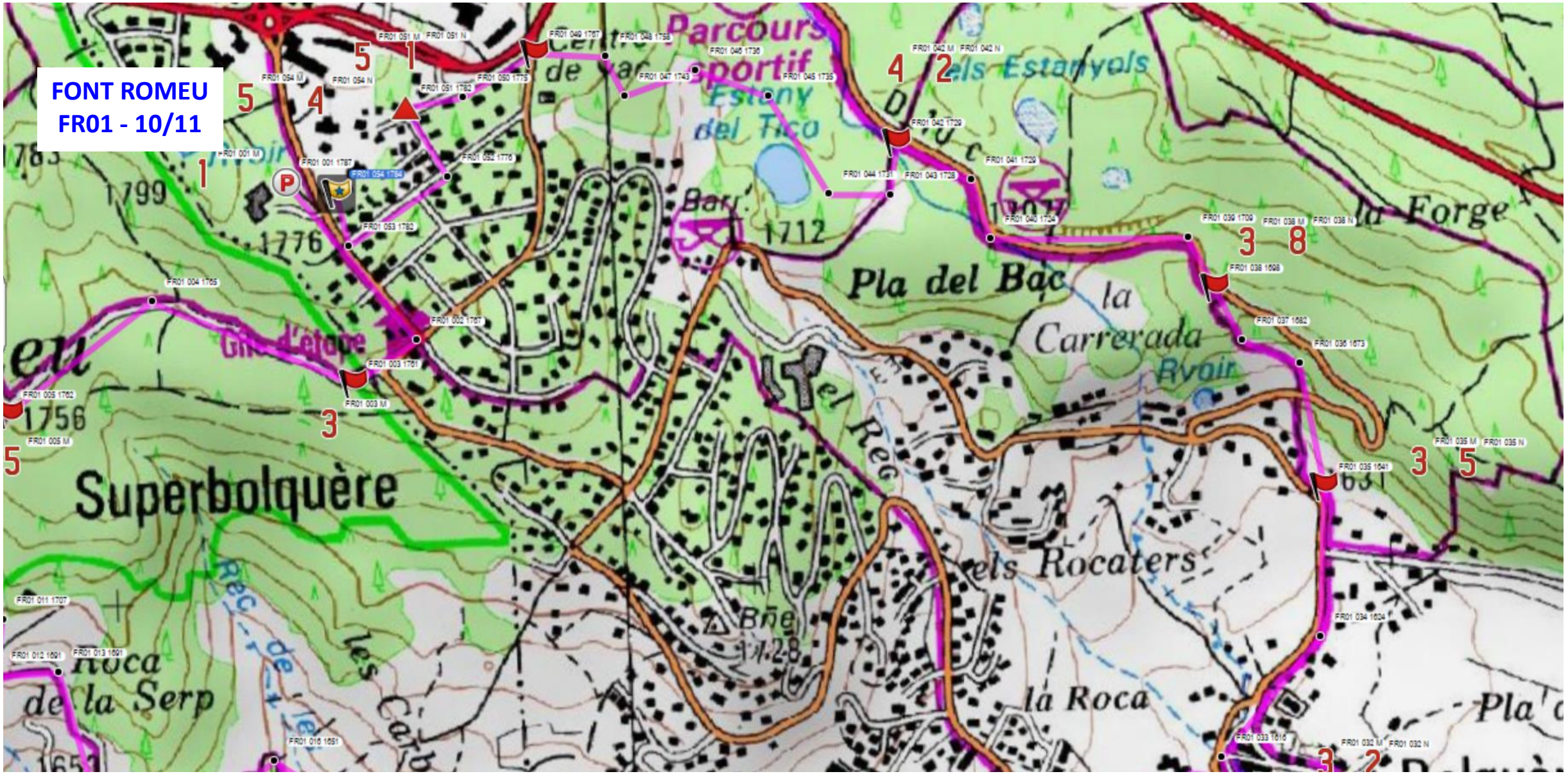

Copyright Association Cérétane de la Cavallada et bénédiction de la saint Georges - Ce document et les informations qu'il contient ne peuvent être copiés ou communiqués sans son autorisation préalable.

Randonnée Font-Romeu **Distance totale : 9 km** **Dénivelé + : 238 m** **Dénivelé total : 476 m**

Référence : FR01 **Durée : 1h10mn** **Dénivelé - : 238 m** **Boucle entre Super Bolquère et Bolquère**

Waypoint			Distances				Cap suivi		Latitude	Longitude	Dénivelé m		Notes
Rando	Point	Alt. m	n n+1	unité	cumul	unité	Degré	Géo			+	-	
FR01	32	1617	52	m,	6.1	km,	338.9°	vrai,	N42.50317°	E2.07795°,	2		Remonter vers 035
FR01	33	1616	63	m,	6.1	km,	348.6°	vrai,	N42.50372°	E2.07780°,		-1	
FR01	34	1624	244	m,	6.4	km,	41.6°	vrai,	N42.50536°	E2.07977°,	8		
FR01	35	1641	235	m,	6.6	km,	3.8°	vrai,	N42.50746°	E2.07996°,	17		Prendre le sentier montant raccourci vers 036
FR01	36	1673	194	m,	6.8	km,	350.8°	vrai,	N42.50919°	E2.07958°,	32		Continuer sur le sentier raccourci jusqu'en 038
FR01	37	1682	98	m,	6.9	km,	294.2°	vrai,	N42.50955°	E2.07850°,	9		
FR01	38	1698	92	m,	7.0	km,	335.5°	vrai,	N42.51030°	E2.07803°,	16		Où l'on rejoint la route de la forêt de Bolquère que l'on prend en montant
FR01	39	1709	89	m,	7.1	km,	333.4°	vrai,	N42.51101°	E2.07755°,	11		
FR01	40	1724	310	m,	7.4	km,	271.9°	vrai,	N42.51111°	E2.07378°,	15		
FR01	41	1729	96	m,	7.5	km,	344.3°	vrai,	N42.51194°	E2.07346°,	5		
FR01	42	1729	130	m,	7.6	km,	299.4°	vrai,	N42.51252°	E2.07208°,			Prendre l'allée à gauche et traverser le ruisseau
FR01	43	1728	82	m,	7.7	km,	190.3°	vrai,	N42.51179°	E2.07190°,		-1	
FR01	44	1731	95	m,	7.8	km,	272.4°	vrai,	N42.51182°	E2.07074°,	3		Arriver sur les bord de l'étang du Ticou
FR01	45	1735	180	m,	8.0	km,	330.2°	vrai,	N42.51323°	E2.06965°,	4		Le contourner rive gauche jusqu'à atteindre le ruisseau en 045
FR01	46	1736	122	m,	8.1	km,	292.2°	vrai,	N42.51364°	E2.06828°,	1		Et redescendre vers 047 dans la clairière
FR01	47	1756	118	m,	8.2	km,	252.3°	vrai,	N42.51332°	E2.06690°,	20		Arrivé au pin isolé en bout du pré, remonter par le sentier la pente vers l'ouest
FR01	48	1758	68	m,	8.3	km,	335.6°	vrai,	N42.51387°	E2.06656°,	2		
FR01	49	1767	111	m,	8.4	km,	275.2°	vrai,	N42.51396°	E2.06521°,	9		Rejoindre en 049 la route qui est à 10m du carrefour de la route de Mont-Louis
FR01	50	1775	131	m,	8.5	km,	240.8°	vrai,	N42.51339°	E2.06381°,	8		
FR01	51	1782	89	m,	8.6	km,	262.3°	vrai,	N42.51328°	E2.06273°,	7		Passer en 051 devant l'arrière du Chalet des Pins (commerce meubles, chalets)
FR01	52	1776	127	m,	8.7	km,	151.7°	vrai,	N42.51227°	E2.06347°,		-6	Prende l'impasse des jonquilles, la rue des garabettes et en 052 la rue des mélèzes
FR01	53	1782	188	m,	8.9	km,	237.8°	vrai,	N42.51137°	E2.06153°,	6		En 053 on débouche sur l'avenue des lilas et à gauche on rejoint le parking
FR01	54	1787	84	m,	9.0	km,	348.6°	vrai,	N42.51212°	E2.06133°,	5		
TOTAL Distance m			**9 018 m,**							**Dénivelés m**	**238**	**-238**	**Belle petite boucle à travers la forêt de Font-Romeu et de Bolquère avec**
										+ et -	**476**		**passage devant l'église de Bolquère et l'étang du Ticou**

Copyright Association Cérétane de la Cavallada et bénédiction de la saint Georges - Ce document et les informations qu'il contient ne peuvent être copiés ou communiqués sans son autorisation préalable.