Guide Randonnée V10 Entre Céret et Maureillas : 3h - 13,7 km - 620 m dénivelé

https://cavallada-cheval-66.fr

Parking van : Camping St Georges V10 001

Départ et arrivée : Camping St Georges V10 001 (mais boucle d'où autres choix possibles)

Niveau de difficulté indicatif (hors météo, sans engagement cf ci-dessous) - 1 Faible / 2 Inférieur vs moyenne / 3 Supérieur vs moyenne / 5 Fort (CF grille Risques randonnée sur site web) => **Risques Sentier 1 ; Risques Véhicules 1 ; Difficulté physique 1**

Légende waypoints

Départ P

Arrivée

Courant

Maxi local altitude

Mini local altitude

Repère série: 1,…,9,0,1,2 …

Barré ✕ **ne pas prendre** ⊗

Visite, vue

Pique-nique PN

Pré **Point d'eau** Eau

Hôtel Hôtel **Nuit** Nuit

Code waypoint V20 num-alti

Latitude, Longitude en degrés décimaux ; 1/100 degré = 1,111 km

UTILISATION DE VOTRE ORDINATEUR

- Connecter le lecteur de carte et la carte TOPO France Montagne PRO - Pyrénées sur port USB ; Ouvrir l'application GPS ''BaseCamp'' Garmin (ou carte et logiciel équivalents autre marque de GPS)
- Créer sur ordinateur dans le répertoire de l'application GPS une ''Nouvelle liste''
- Se connecter sur le Site Cavallada/Rando et télécharger le fichier CE20.gpx sur votre ordinateur
- Dans l'application GPS faire Fichier / Importer et sélectionner le fichier CE20.gpx téléchargé

Vous pouvez alors visualiser la randonnée et les fichiers attachés sur votre ordinateur.

CHARGEMENT SUR VOTRE GPS

- Connecter votre GPS au port USB de l'ordinateur
- Activer l'icône ''Envoyer nouveau dossier à l'appareil'' (ou équivalent autre marque de GPS)

Visualisation sur GPS : OPTION 1 CARTE pour les way points et textes associés (conseil : régler Configuration avancée / Taille du Texte / Waypoints / Moyenne).

OPTION 2 CALCULATEUR D'ITINERAIRE / sélectionner l'Itinéraire / Afficher carte pour avoir l'itineraire et les way points et les textes (pour lire textes, zoomer + et sélectionner le way point).

CHARGEMENT SUR SMARTPHONE DANS APPLICATION iPhiGénie (cartes IGN 1/25000)

- Depuis l'ordinateur se connecter à http://iPhiGénie.com/relai GPX.html
- Sélectionner le fichier à envoyer et cliquer sur envoyer
- Copier le lien URL (qui est généré) sur un mail et envoyer le sur votre mobile (i-Phone ou Andoïd)
- Ouvir sur votre mobile l'e-mail, cliquer sur le lien qui ouvrira automatiquement iPhiGénie
- Dans iPhiGénie, sélectionner le tracé importé dans la rubrique "Listes" / [import] ; sélectionner la "Trace" et revenir sur "carte" ; le tracé apparait alors sur la carte sur votre mobile.

SECURITE Ce guide s'adresse à des cavaliers indépendants qui organisent eux-mêmes leurs propres randonnées sous leur seule responsabilité. ''La Cavallada'' dépose sur son site web des randonnées qui ont été réalisées par des cavaliers de l'association cérétane qui partagent gracieusement leur expérience (chemin suivi, hébergements, camping, matériels). Les cavaliers ou randonneurs qui consultent notre site décident sous leur propre responsabilité de la randonnée et du chemin qu'ils suivront. Leur sécurité, risques, dommages, accidents et celles des tiers relèvent également exclusivement de leur propre responsabilité. A cet égard ils doivent apprécier le niveau de difficulté de la randonnée, de la météo et leur capabilité (cheval, cavalier, randonneur). L'association Cérétane ''La Cavallada'' se dégage de toute responsabilité.

© Association Cérétane de la Cavallada et bénédiction de la saint Georges / Section Randonnée

Ce document et les informations qu'il contient ne peuvent être copiés ou communiqués sans son autorisation préalable.

Descriptif général

V10 001 : description en partant du Camping Saint Georges V10 001 ; possible aussi en V10 84b (contre-allées sur D618 entrée de Céret), ou en V10 072 (aire d'atterrissage des parapentes, en se mettant un peu à l'écart).
Si vous n'êtes pas en hébergement au Camping, la boucle sera V10 106, V10 003, 004, etc …. .
A la sortie du lieu-dit Saint Georges, vous prenez le sentier ombragé en V10 005 tout droit jusqu'en V10 010 puis vous suivez les waypoints qui vous feront traverser le ruisseau en V10 010 …… et après un 90° gauche puis droit vous arrivez au lotissement de Maureillas (La Teuleria) que vous évitez en suivant à travers bois et friches les waypoints jusqu'à V10 023, route D618 entre Céret et Maureillas.
Vous avez la visibilité sur la route et traversez au trot pour prendre 40 m en face à gauche la petite route goudronnée jusqu'au bout en V10 031. Un tout petit bout de chemin puis un sentier enjambe en V10 032 le canal d'arrosage. Vous retombez en V10 033 sur la petite route goudronnée et vous passez devant le Mas Saqué en restant bien sur la route au pas jusqu'en V10 037 où vous prenez sur votre droite la petite route goudronnée qui monte en V10 038, d'où vous prenez à gauche la piste à travers bois. En V10 042 un petit sentier entre les chênes liège vous ramène sur la route jusqu'en V10 048 où vous prenez la piste DFCI jusqu'en V10 061. Là vous poursuivez dans les chênes liège jusqu'en V10 069, grande zone dégagée pour l'atterrissage des parapentes. Suivez les waypoints qui vous font éviter la route que vous retrouvez en V10 080.
Vous descendez alors la route jusqu'à traverser la D618 (Céret-Maureillas) pour contourner le Mas Gorce (pépinière). Suivez les waypoints qui vous font traverser le ruisseau en V10 095, et en suivant vous arrivez en V10 104, 105, 106 soit au point de départ.
Cette petite boucle vous surprendra : beaucoup de cheminement dans une ombre épaisse avec des traversées de cours d'eau qui procurent une fraicheur si agréable en été, passage dans les bois, les chênes liège, les bambous, les vignes, vue sur la plaine de Céret. Une très grande diversité sur une distance réduite qui montre la richesse et la douceur de la région cérétane.

© Association Cérétane de la Cavallada et bénédiction de la saint Georges / Section Randonnée
Ce document et les informations qu'il contient ne peuvent être copiés ou communiqués sans son autorisation préalable.

ECHANGEZ AVEC L'ASSOCIATION CERETANE DE LA CAVALLADA

Sur notre Site web, faites part de vos remarques, en particulier toute difficulté sur le chemin (éboulements, arbres, alternatives de sentier, etc ….). La Cavallada étant une association de bénévoles qui supporte les coûts liés à la reconnaissance, la documentation, la mise à jour des randonnées, **vous êtes invité sur notre Site à faire un don à l'association** ; quel qu'en soit le montant cela aidera à maintenir gratuitement notre documentation. **MERCI d'avance.**

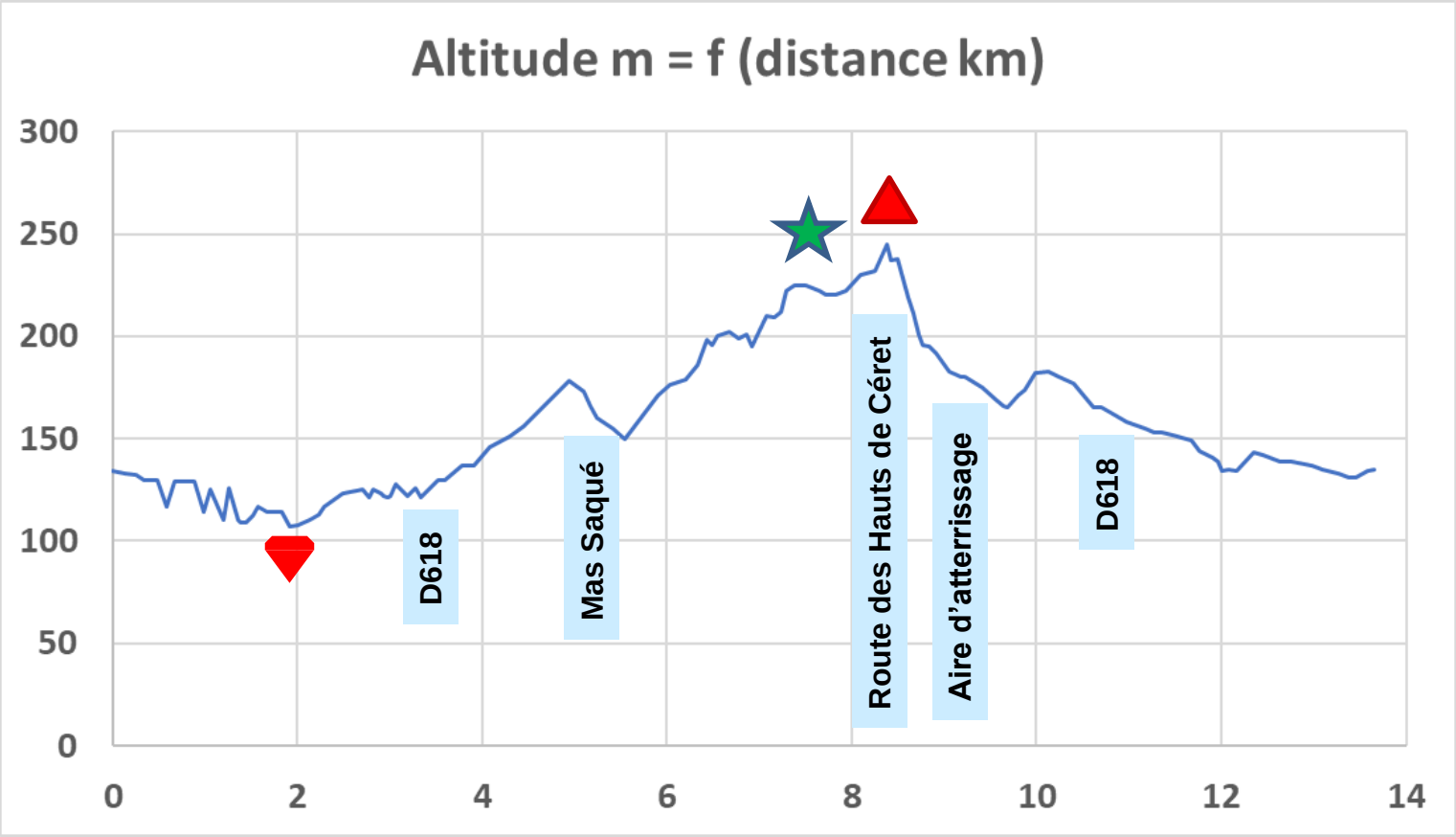

© Association Cérétane de la Cavallada et bénédiction de la saint Georges / Section Randonnée
Ce document et les informations qu'il contient ne peuvent être copiés ou communiqués sans son autorisation préalable.

Guide Randonnée V10 Entre Céret et Maureillas : 3h - 13,7 km - 620 m dénivelé

https://cavallada-cheval-66.fr

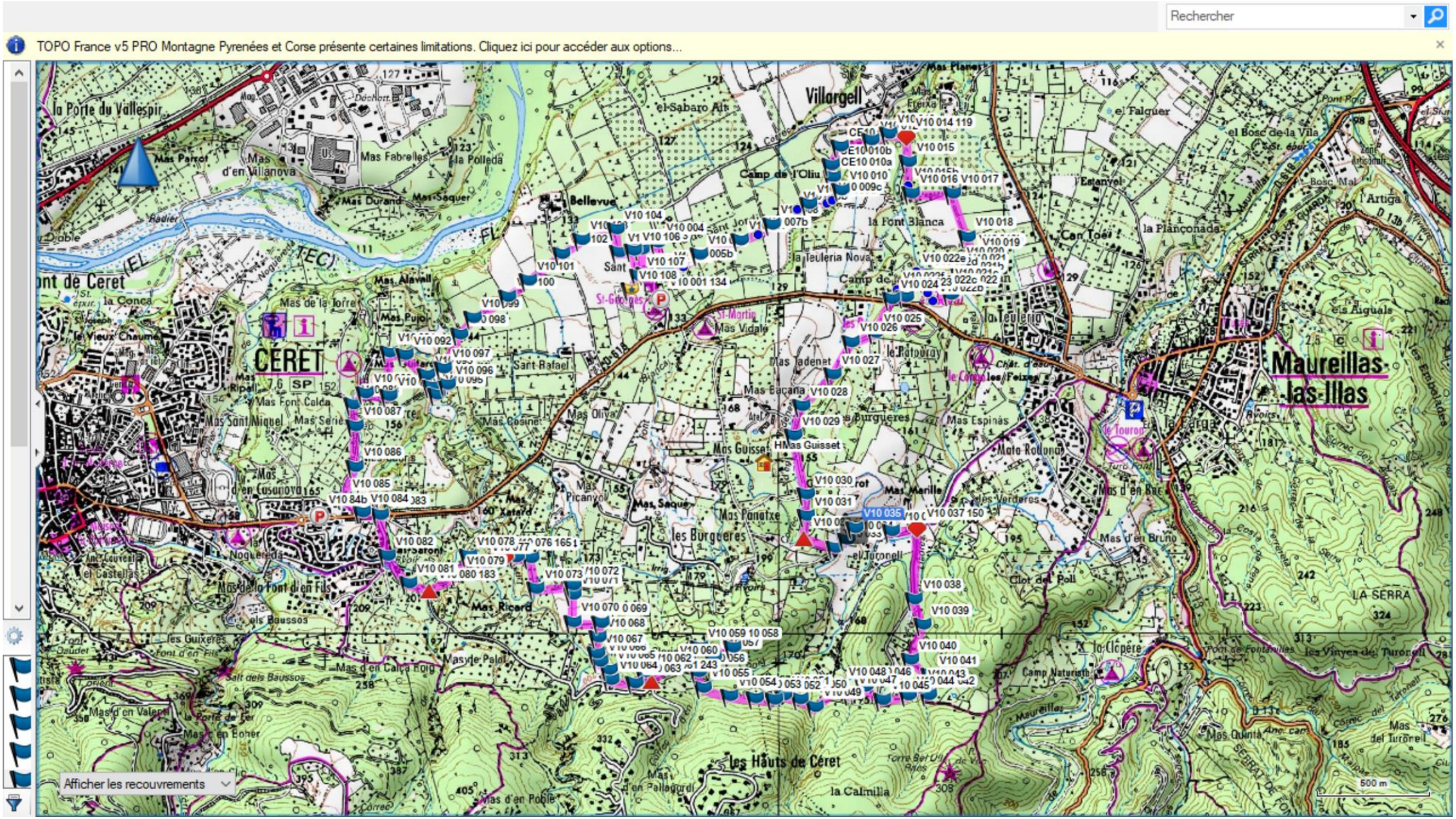

© Association Cérétane de la Cavallada et bénédiction de la saint Georges / Section Randonnée

Ce document et les informations qu'il contient ne peuvent être copiés ou communiqués sans son autorisation préalable.

Guide Randonnée V10 Entre Céret et Maureillas : 3h - 13,7 km - 620 m dénivelé

https://cavallada-cheval-66.fr

© Association Cérétane de la Cavallada et bénédiction de la saint Georges / Section Randonnée

Ce document et les informations qu'il contient ne peuvent être copiés ou communiqués sans son autorisation préalable.

Guide Randonnée V10 Entre Céret et Maureillas : 3h - 13,7 km - 620 m dénivelé

https://cavallada-cheval-66.fr

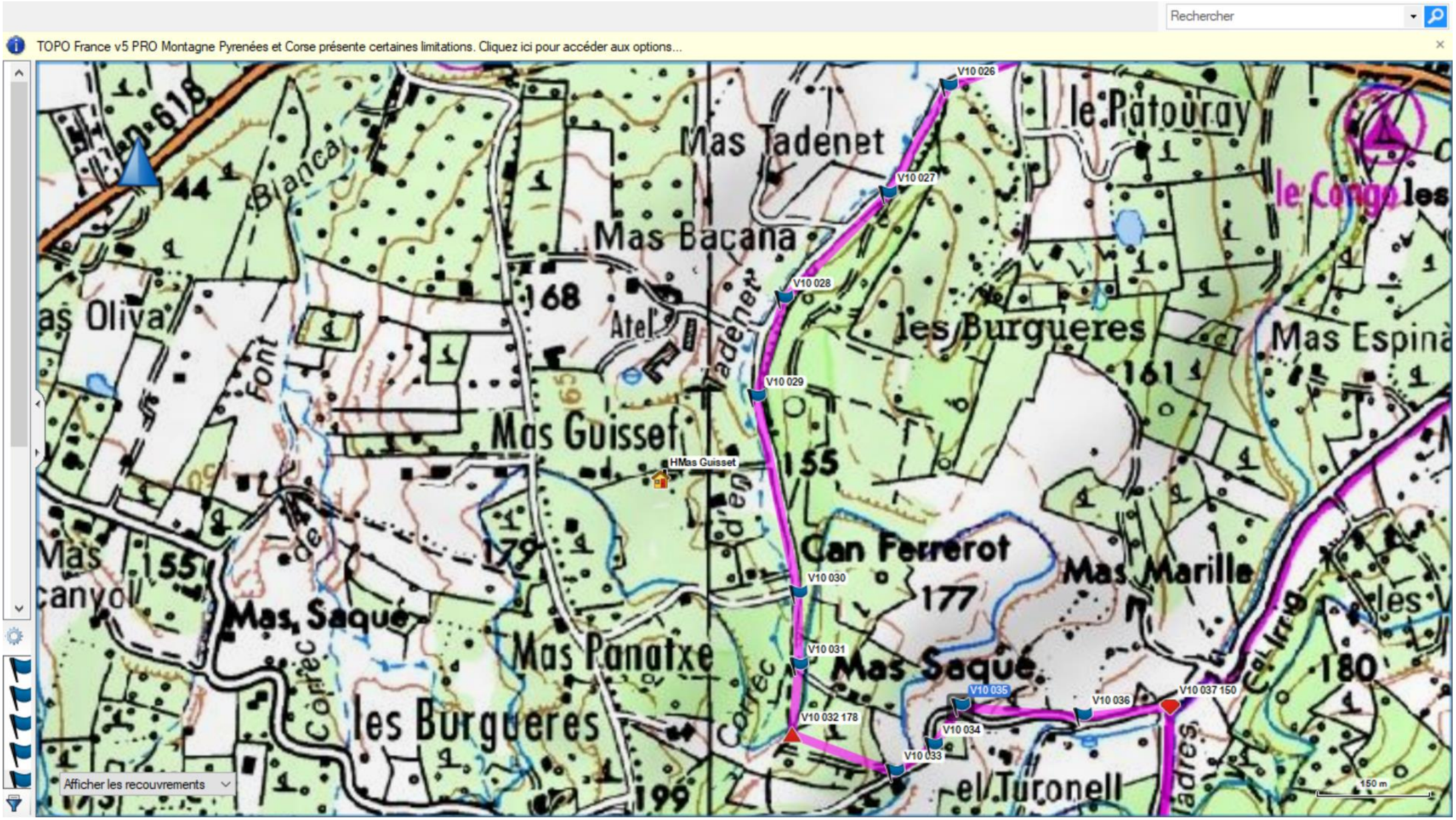

© Association Cérétane de la Cavallada et bénédiction de la saint Georges / Section Randonnée

Ce document et les informations qu'il contient ne peuvent être copiés ou communiqués sans son autorisation préalable.

Guide Randonnée V10 Entre Céret et Maureillas : 3h - 13,7 km - 620 m dénivelé

https://cavallada-cheval-66.fr

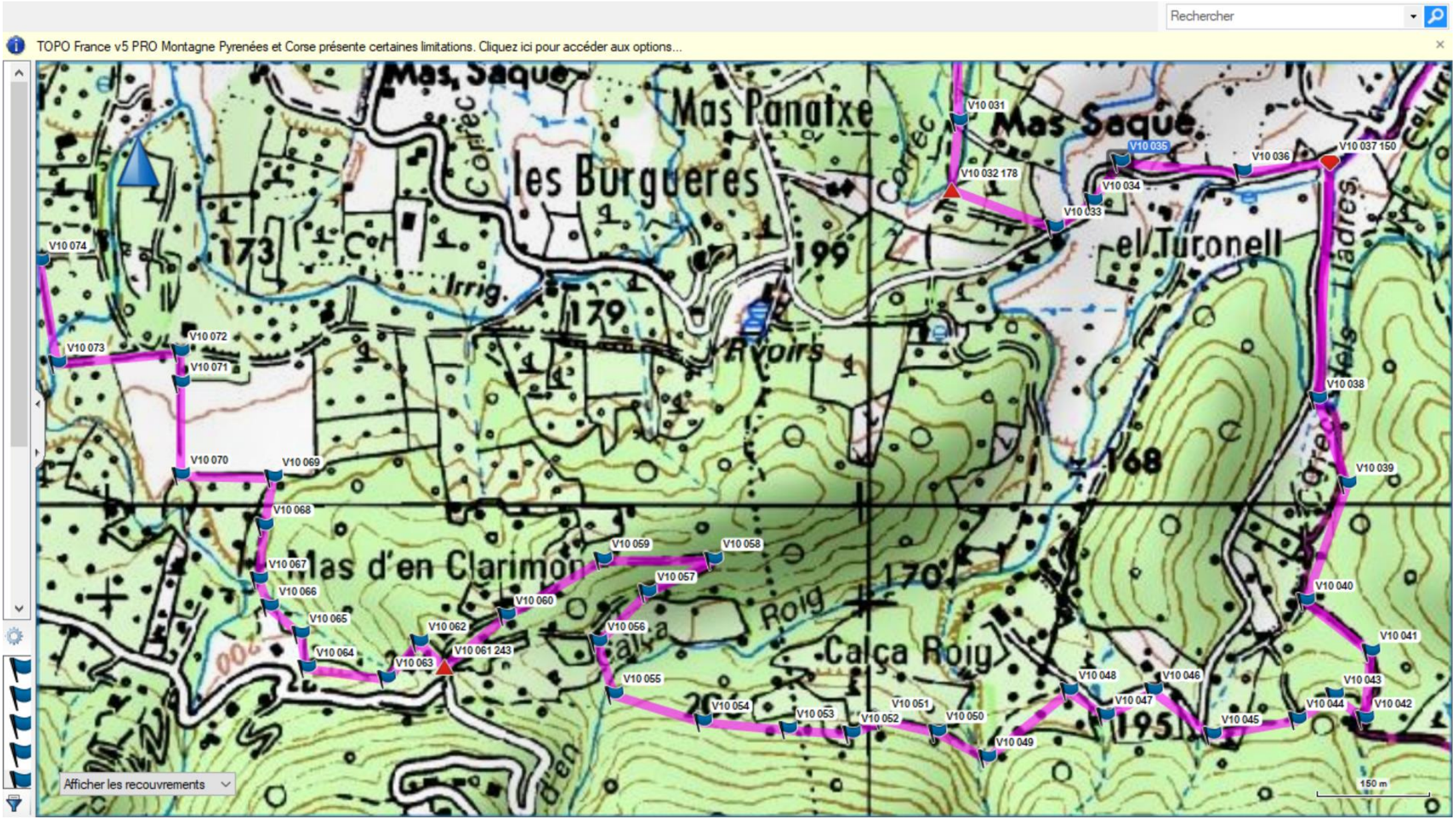

© Association Cérétane de la Cavallada et bénédiction de la saint Georges / Section Randonnée

Ce document et les informations qu'il contient ne peuvent être copiés ou communiqués sans son autorisation préalable.

Guide Randonnée V10 Entre Céret et Maureillas : 3h - 13,7 km - 620 m dénivelé

https://cavallada-cheval-66.fr

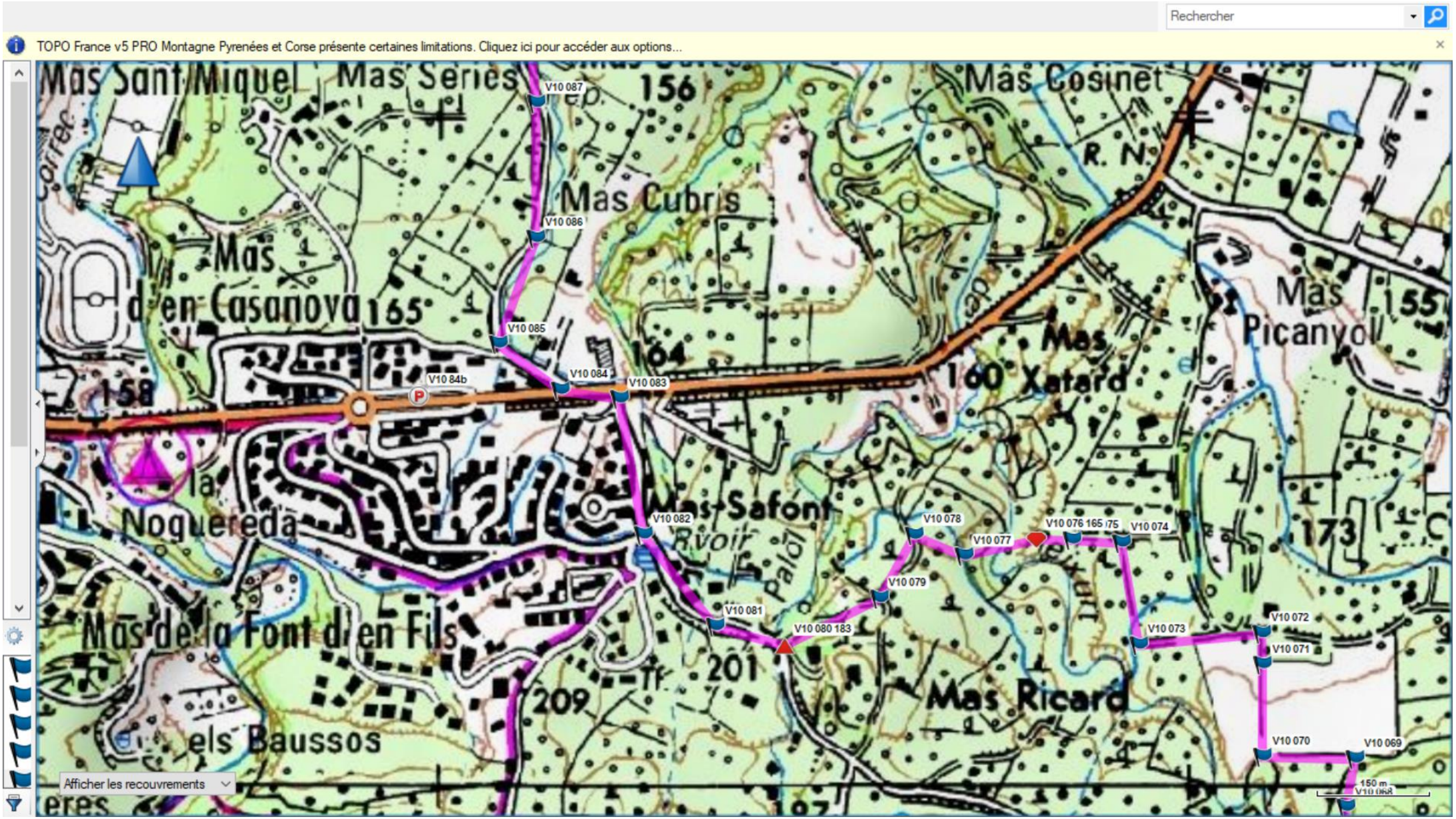

© Association Cérétane de la Cavallada et bénédiction de la saint Georges / Section Randonnée

Ce document et les informations qu'il contient ne peuvent être copiés ou communiqués sans son autorisation préalable.

Guide Randonnée V10 Entre Céret et Maureillas : 3h - 13,7 km - 620 m dénivelé

https://cavallada-cheval-66.fr

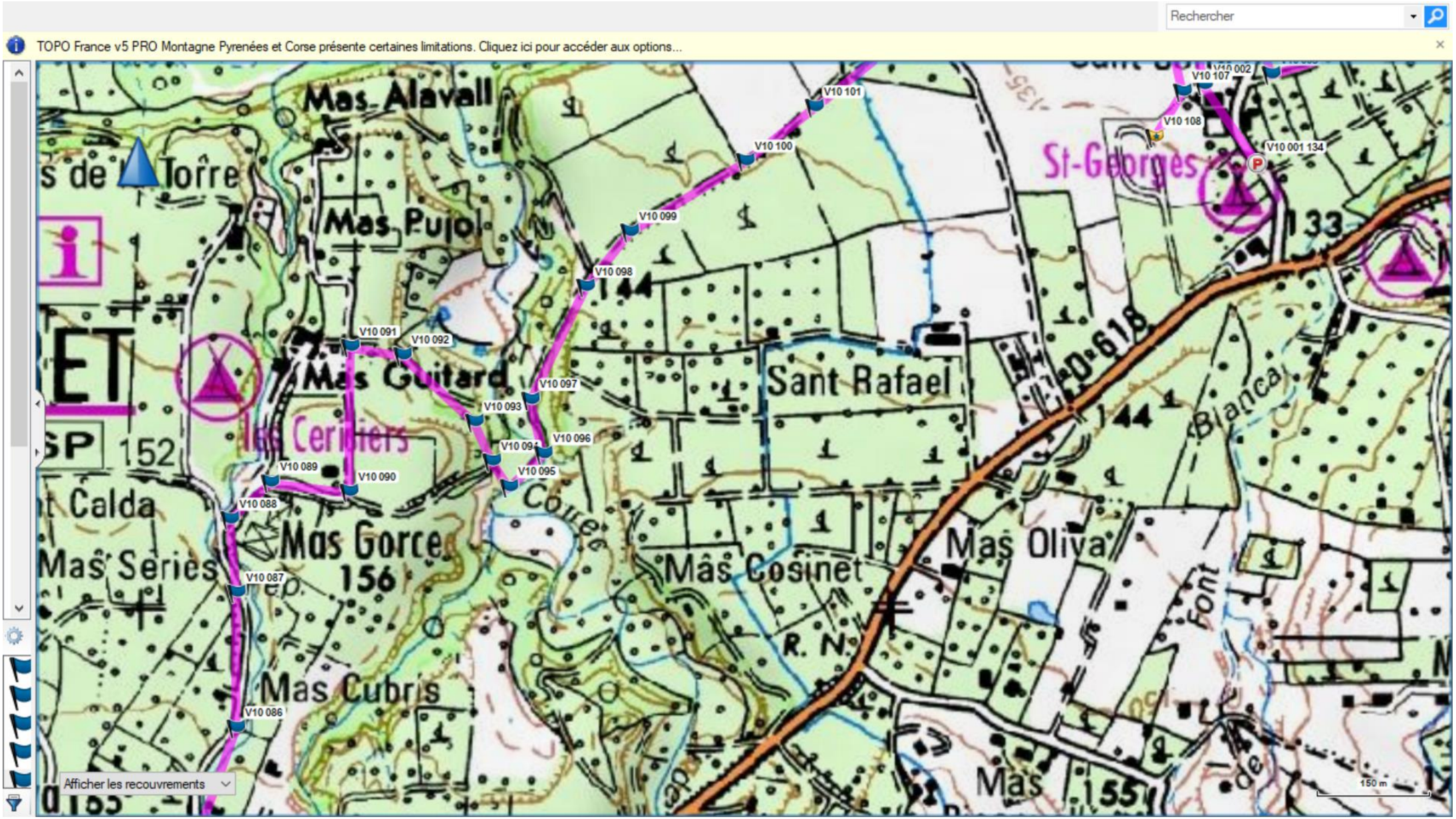

© Association Cérétane de la Cavallada et bénédiction de la saint Georges / Section Randonnée

Ce document et les informations qu'il contient ne peuvent être copiés ou communiqués sans son autorisation préalable.

Guide Randonnée V10 Entre Céret et Maureillas : 3h - 13,7 km - 620 m dénivelé

https://cavallada-cheval-66.fr

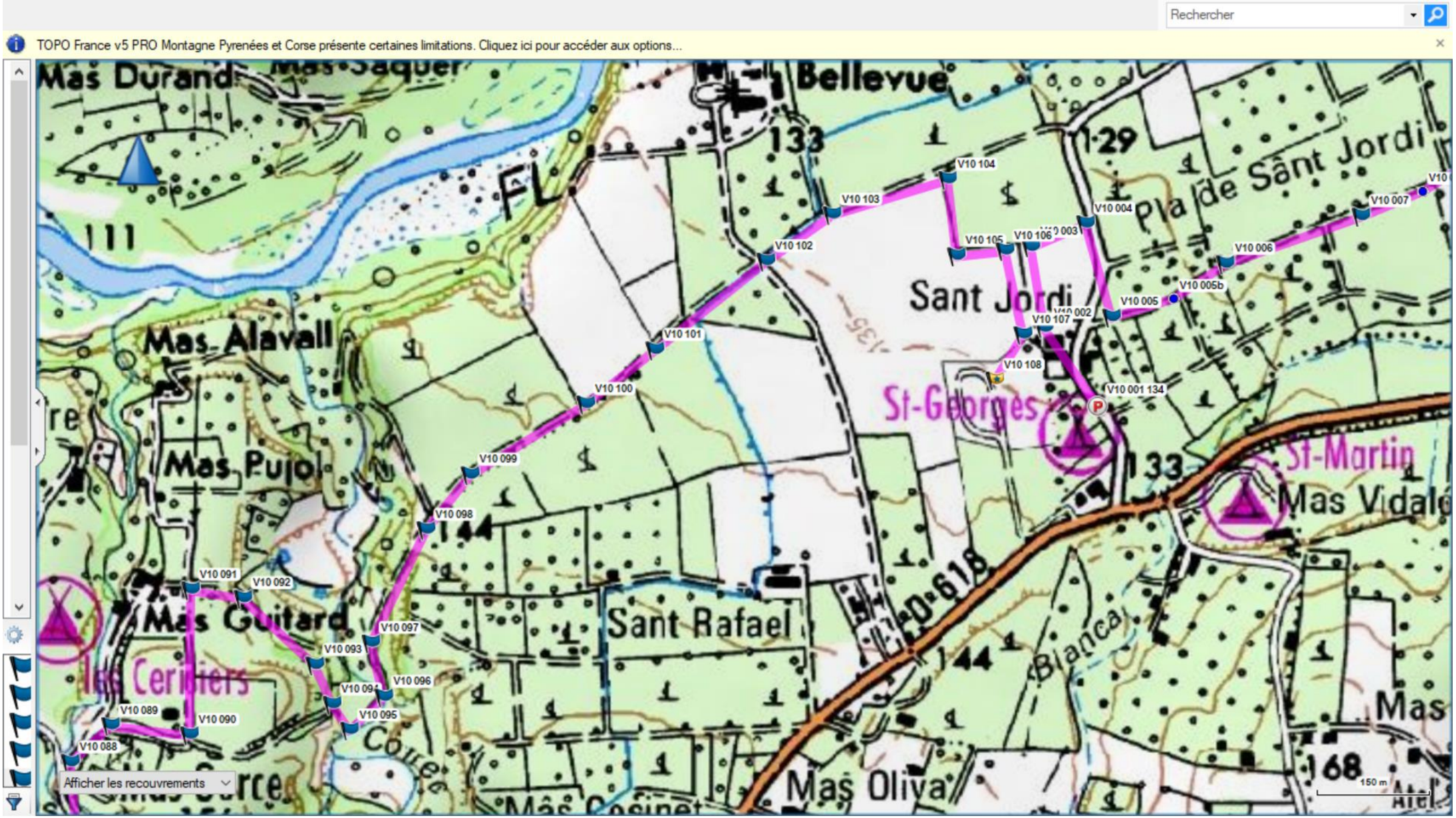

© Association Cérétane de la Cavallada et bénédiction de la saint Georges / Section Randonnée

Ce document et les informations qu'il contient ne peuvent être copiés ou communiqués sans son autorisation préalable.