Guide Randonnée W10 Coll de l'Ouillat : 2 jours - 52,1 km - 4350 m dénivelé - 10,4 h cheval

https://cavallada-cheval-66.fr

Parking van : au point de départ W10 001 zone de retournement

Départ et arrivée : La Cluse Basse

Niveau de difficulté indicatif (hors météo, sans engagement cf ci-dessous) - 1 Faible / 2 Inférieur vs moyenne / 3 Supérieur vs moyenne / 5 Fort (CF grille Risques randonnée sur site web) => **Risques Sentier 2 ; Risques Véhicules 1 ; Difficulté physique 2**

Légende waypoints

Départ P

Arrivée

Courant

Maxi local altitude

Mini local altitude

Repère série: 1,…,9,0,1,2 …

Barré ✕ **ne pas prendre** ⊗

Visite, vue

Pique-nique PN

Pré **Point d'eau** Eau

Hôtel Hôtel **Nuit** Nuit

Code waypoint V20 num-alti

Latitude, Longitude en degrés décimaux ; 1/100 degré = 1,111 km

UTILISATION DE VOTRE ORDINATEUR

- Connecter le lecteur de carte et la carte TOPO France Montagne PRO - Pyrénées sur port USB ; Ouvrir l'application GPS ''BaseCamp'' Garmin (ou carte et logiciel équivalents autre marque de GPS)
- Créer sur ordinateur dans le répertoire de l'application GPS une ''Nouvelle liste''
- Se connecter sur le Site Cavallada/Rando et télécharger le fichier CE20.gpx sur votre ordinateur
- Dans l'application GPS faire Fichier / Importer et sélectionner le fichier CE20.gpx téléchargé

Vous pouvez alors visualiser la randonnée et les fichiers attachés sur votre ordinateur.

CHARGEMENT SUR VOTRE GPS

- Connecter votre GPS au port USB de l'ordinateur
- Activer l'icône ''Envoyer nouveau dossier à l'appareil'' (ou équivalent autre marque de GPS)

Visualisation sur GPS : OPTION 1 CARTE pour les way points et textes associés (conseil : régler Configuration avancée / Taille du Texte / Waypoints / Moyenne).

OPTION 2 CALCULATEUR D'ITINERAIRE / sélectionner l'Itinéraire / Afficher carte pour avoir l'itineraire et les way points et les textes (pour lire textes, zoomer + et sélectionner le way point).

CHARGEMENT SUR SMARTPHONE DANS APPLICATION iPhiGénie (cartes IGN 1/25000)

- Depuis l'ordinateur se connecter à http://iPhiGénie.com/relai GPX.html
- Sélectionner le fichier à envoyer et cliquer sur envoyer
- Copier le lien URL (qui est généré) sur un mail et envoyer le sur votre mobile (i-Phone ou Andoïd)
- Ouvir sur votre mobile l'e-mail, cliquer sur le lien qui ouvrira automatiquement iPhiGénie
- Dans iPhiGénie, sélectionner le tracé importé dans la rubrique "Listes" / [import] ; sélectionner la "Trace" et revenir sur "carte" ; le tracé apparait alors sur la carte sur votre mobile.

SECURITE Ce guide s'adresse à des cavaliers indépendants qui organisent eux-mêmes leurs propres randonnées sous leur seule responsabilité. ''La Cavallada'' dépose sur son site web des randonnées qui ont été réalisées par des cavaliers de l'association cérétane qui partagent gracieusement leur expérience (chemin suivi, hébergements, camping, matériels). Les cavaliers ou randonneurs qui consultent notre site décident sous leur propre responsabilité de la randonnée et du chemin qu'ils suivront. Leur sécurité, risques, dommages, accidents et celles des tiers relèvent également exclusivement de leur propre responsabilité. A cet égard ils doivent apprécier le niveau de difficulté de la randonnée, de la météo et leur capabilité (cheval, cavalier, randonneur). L'association Cérétane ''La Cavallada'' se dégage de toute responsabilité.

© Association Cérétane de la Cavallada et bénédiction de la saint Georges / Section Randonnée

Ce document et les informations qu'il contient ne peuvent être copiés ou communiqués sans son autorisation préalable.

Dans ce dossier, en suivant, **le profil Altitude / Distance** par segments (chaque segment a une couleur, son waypoint de départ et d'arrivée, les points remarquables dont les visites à prévoir), **un descriptif général et des hébergements**, **une carte globale** et **des cartes détaillées** (sur fonds de carte France et Espagne).

Descriptif général

W10 001 : Parking voiture et van possible à la Cluse Basse.
Suivre le segment **JAUNE** jusqu'en W10 011, puis prendre le segment **ROUGE** de W10 011 jusqu'en W10 018 où vous rejoignez le sentier qui monte vers le GR10 que vous quittez en W10 022 pour suivre la piste qui vous conduit au parking du Perthus au Mas Rimbaud.
Traversez le Perthus et passer sous le pont de l'autoroute pour rejoindre le GR10 qui monte en crète de frontière France Espagne, puis passe légèrement du côté Espagnol pour repiquer vers la France en W10 055.
Vous atteignez la borne frontière 581 à la Collada del Pla pour prendre une piste sableuse plate qui descend ensuite sur St Martin L'albère en W10 069.
A partir de là vous montez jusqu'au **Gîte d'étape équestre du col de l'Ouillat**.
Si vous êtes parti en début d'après-midi, vous pouvez y faire étape.
Au Gîte vous avez à disposition la bonne table du restaurant, des couchages et une écurie où l'on peut installer 5 ou 6 chevaux dans des stalles. Possibilité de déposer à l'avance du grain et du foin, qui est parfois déjà disponible.
Vous pouvez consulter le site **http://www.chalet-de-lalbere.fr** et réserver à l'avance au +**33468836220** ; bon accueil, commodités et bonne cuisine locale garantie.
Si vous êtes parti le matin, il est préférable de poursuivre votre chemin sur le segment **BLEU** jusqu'en W10 093 où vous repassez en Espagne, puis de descendre au **Château de Requesens** en W10 114.

© Association Cérétane de la Cavallada et bénédiction de la saint Georges / Section Randonnée
Ce document et les informations qu'il contient ne peuvent être copiés ou communiqués sans son autorisation préalable.

Consultez le site **https://www.fincaderequesens.cat**. **La visite du site est inattendue et exceptionnelle, à ne pas manquer**. Vous pouvez en W10 126 **diner à La Cantina** en réservant **+34** 972 193 081 (site https://www.fincaderequesens.cat/la-cantina) et aussi dormir dans le gîte ou dans des chambres séparées avec tout le confort qui se trouvent à côté. Demander à l'avance à la propriétaire pour parquer les chevaux devant la bâtisse du gîte. L'accès en voiture pour y apporter à l'avance du foin et du grain est facile, en prenant la route de Cantallops à la sortie de la Jonquera. Très bon accueil de la propriétaire du domaine de Requesens, Mme Conxita Esteba au +**34 646 179 509**, email: **conxitaesteba@gmail.com**.
Nota 1 : A La Cantina à Requesens (gîte) La Cavallada a laissé à votre disposition 20 piquets de clôture en fer à béton, un fût de 60l contenant du fil, isolateurs, massette, etc (sans batterie) pour installer une clôture à monter et démonter pour la nuit (code cadenas à demander à La Cavallada), un second fût de 60l vous permettant d'y déposer à l'avance du grain. Bien tout ranger avant de partir. Un bac à eau sera mis à disposition. Si besoin de foin prévoir de l'apporter à l'avance ou voir avec Mme Esteba.
Nota 2 : La visite du château est à prévoir avec Mme Estaba qui ne fait que des visites de groupe planifiées à l'avance (donc la visite n'est pas toujours possible).

Vous repartez sur le segment **BLEU** (en passant en W10 128b épave avion lutte contre l'incendie en contre haut de la piste) jusqu'en W10 146 où vous retrouver le segment de l'aller de W10 060 à W10 049.
Nota : en arrivant en W10 093 faites un petit crochet pour aller au Puits de la Neige (Pou de la Neu) identifié par une balise ronde bleue.
Pour le retour vous prendrez ensuite un nouveau segment **BLEU** W11 147 à W11 171 (piste plus côté espagnol en meilleur état que le chemin de l'aller), pour rejoindre en W10 040 le chemin de l'aller pour la traversée du Perthus.

© Association Cérétane de la Cavallada et bénédiction de la saint Georges / Section Randonnée
Ce document et les informations qu'il contient ne peuvent être copiés ou communiqués sans son autorisation préalable.

A la sortie du Perthus prendre en W12 172 le segment BLEU qui vous amène au **Fort Vauban de Bellegarde**, **à visiter absolument.**

Ensuite vous allez visiter les **Ruines Romaines de Panissars** en W12 185, visite qui s'impose également.

Le retour vers les Cluses se fait par le segment **BLEU** W12 183 à W12 211 où vous rejoignez le premier segment **JAUNE** W10 011 à W10 001, votre point de départ.

Avec la durée des visites, cet itinéraire est bien équilibré sur **deux journées complètes** avec la **nuit au gîte de Requesens**.

Sans les visites, la randonnée est à planifier sur **un après-midi avec nuit au col de l'Ouillat** et retour la deuxième jounée.

Cette randonnée est **un ''MUST''** en territoire des **Albères** France et Espagne par la richesse de ses paysages et de ses sites exceptionnels de Requesens, Bellegarde et Panissars et par la qualité des étapes équestres.

VARIANTE EN DEUX JOURS (sens inverse)

1er jour :
- départ de Les Cluses,
- nuit à Requesens

2eme jour :
- Requesens - Col de l'Ouilllat
- arrêt au gîte
- retour a les cluses

Nota : la visite du château (si elle est possible) est alors à faire le matin du deuxième jour.

VARIANTE EN DEUX JOURS RACOURCIE

Idem aux précédentes descriptions sauf remplacer départ / arrivée de Les Cluses par Le Parking du Perthus du Mas Rimbau (gratuit)

© Association Cérétane de la Cavallada et bénédiction de la saint Georges / Section Randonnée
Ce document et les informations qu'il contient ne peuvent être copiés ou communiqués sans son autorisation préalable.

VARIANTE EN TROIS JOURS (dans un sens ou dans l'autre)

1er jour : Les cluses / Requesens (nuit à Requesens avec visite du château)
2eme jour : Requesens / Les crêtes (nuit au Col de l'Ouillat avec visite du puits de neige)
3éme jour : Col de l'Ouillat / Les Cluses (visite du Fort quand il rouvrira et du fortin et des ruines de Panissars)

ECHANGEZ AVEC L'ASSOCIATION CERETANE DE LA CAVALLADA
Sur notre Site web, faites part de vos remarques, en particulier toute difficulté sur le chemin (éboulements, arbres, alternatives de sentier, etc ….). La Cavallada étant une association de bénévoles qui supporte les coûts liés à la reconnaissance, la documentation, la mise à jour des randonnées, **vous êtes invité sur notre Site à faire un don à l'association** ; quel qu'en soit le montant cela aidera à maintenir gratuitement notre documentation. **MERCI d'avance.**

© Association Cérétane de la Cavallada et bénédiction de la saint Georges / Section Randonnée
Ce document et les informations qu'il contient ne peuvent être copiés ou communiqués sans son autorisation préalable.

Guide Randonnée W10 Coll de l'Ouillat : 2 jours - 52,1 km - 4350 m dénivelé - 10,4 h cheval

https://cavallada-cheval-66.fr

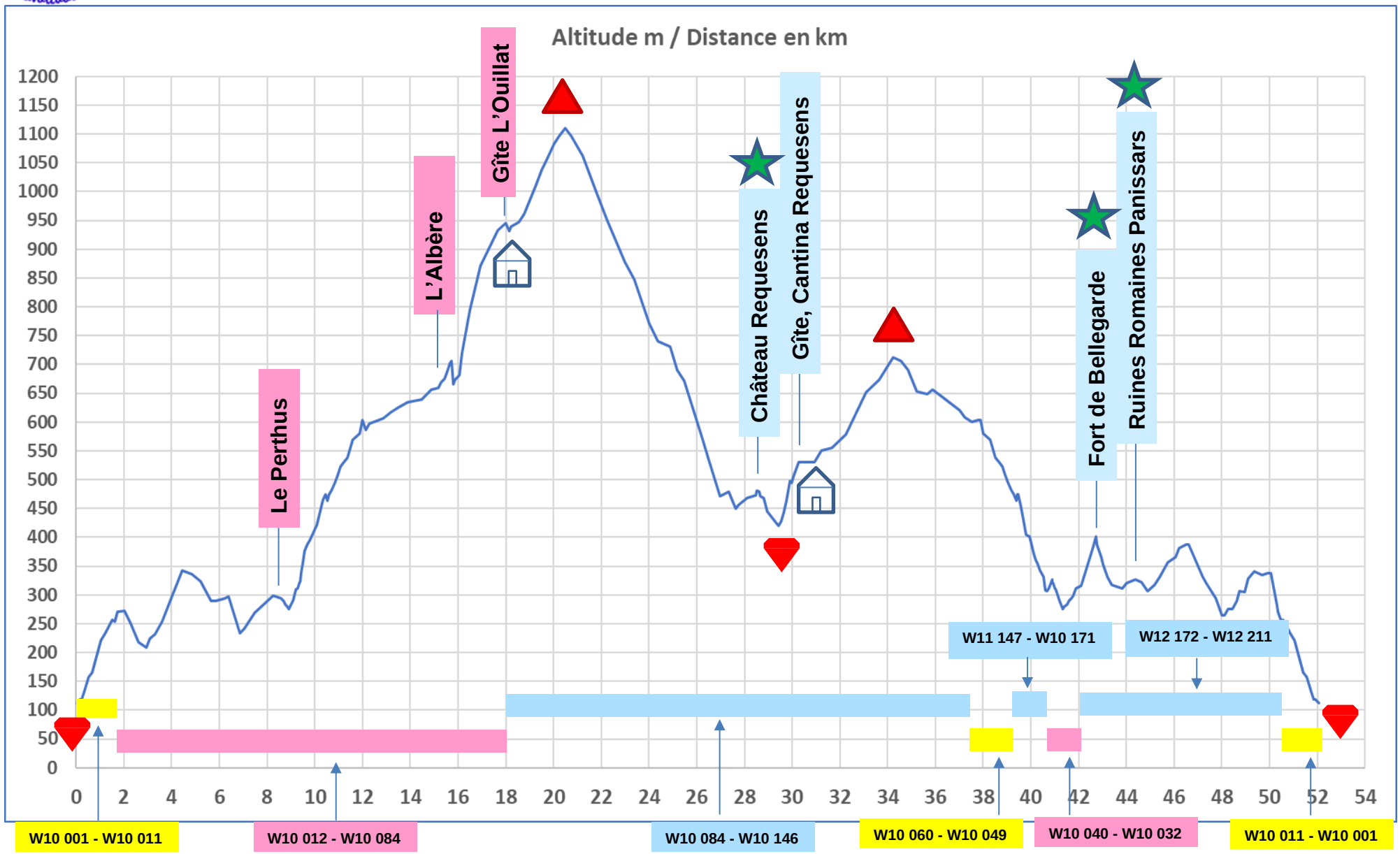

© Association Cérétane de la Cavallada et bénédiction de la saint Georges / Section Randonnée

Ce document et les informations qu'il contient ne peuvent être copiés ou communiqués sans son autorisation préalable.

Guide Randonnée W10 Coll de l'Ouillat : 2 jours - 52,1 km - 4350 m dénivelé - 10,4 h cheval

https://cavallada-cheval-66.fr

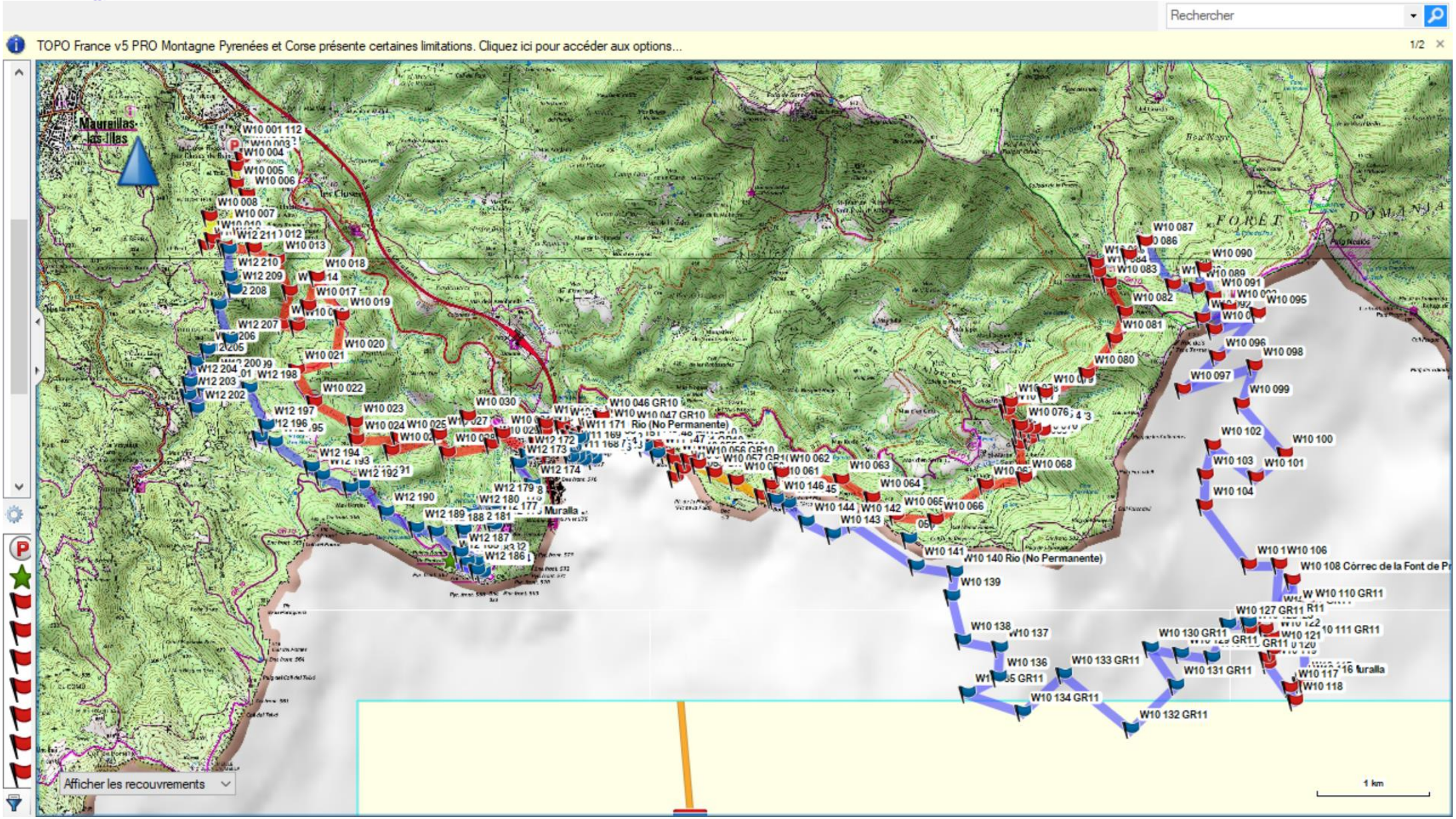

© Association Cérétane de la Cavallada et bénédiction de la saint Georges / Section Randonnée

Ce document et les informations qu'il contient ne peuvent être copiés ou communiqués sans son autorisation préalable.

Guide Randonnée W10 Coll de l'Ouillat : 2 jours - 52,1 km - 4350 m dénivelé - 10,4 h cheval

https://cavallada-cheval-66.fr

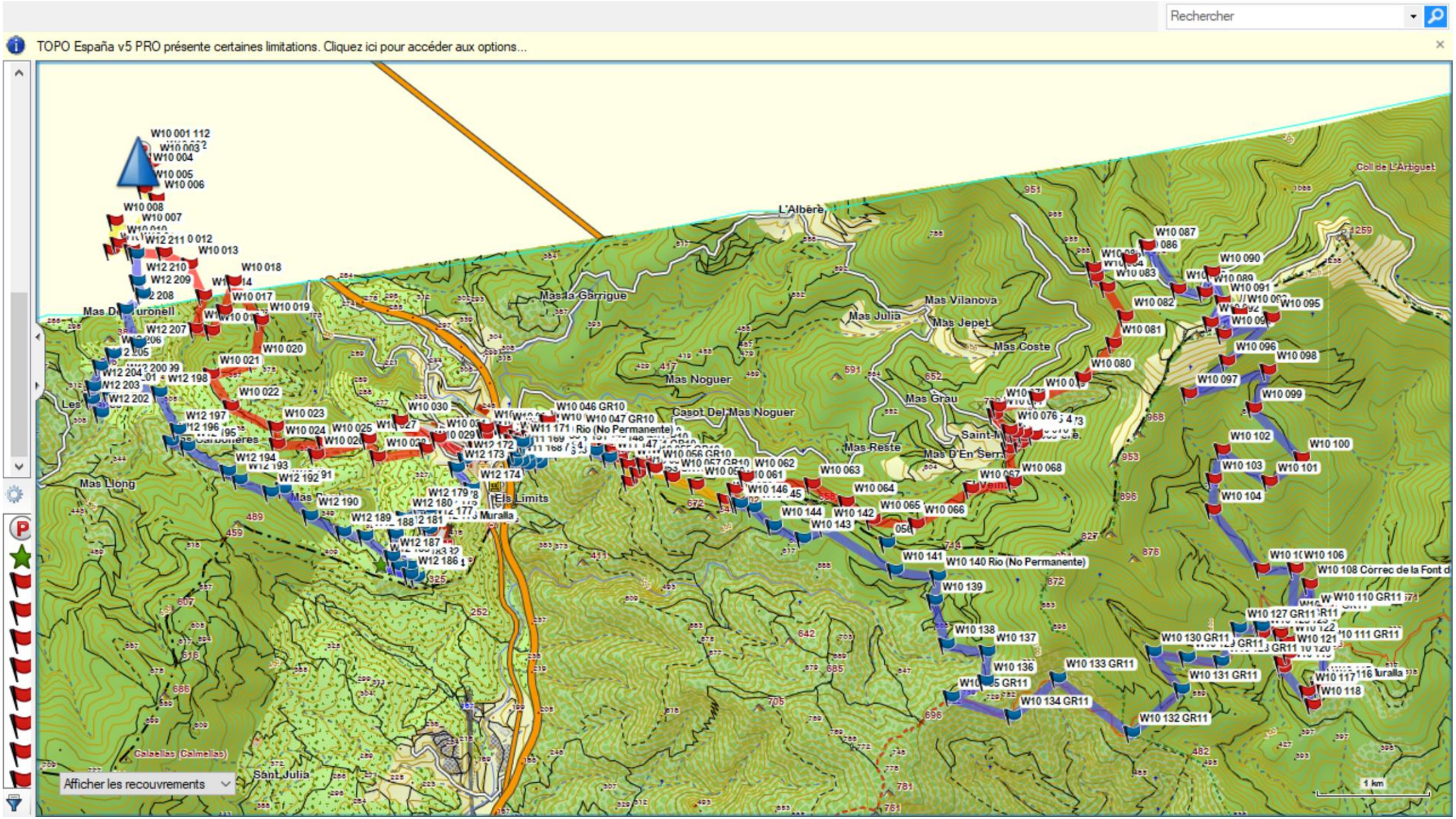

© Association Cérétane de la Cavallada et bénédiction de la saint Georges / Section Randonnée

Ce document et les informations qu'il contient ne peuvent être copiés ou communiqués sans son autorisation préalable.

Guide Randonnée W10 Coll de l'Ouillat : 2 jours - 52,1 km - 4350 m dénivelé - 10,4 h cheval

https://cavallada-cheval-66.fr

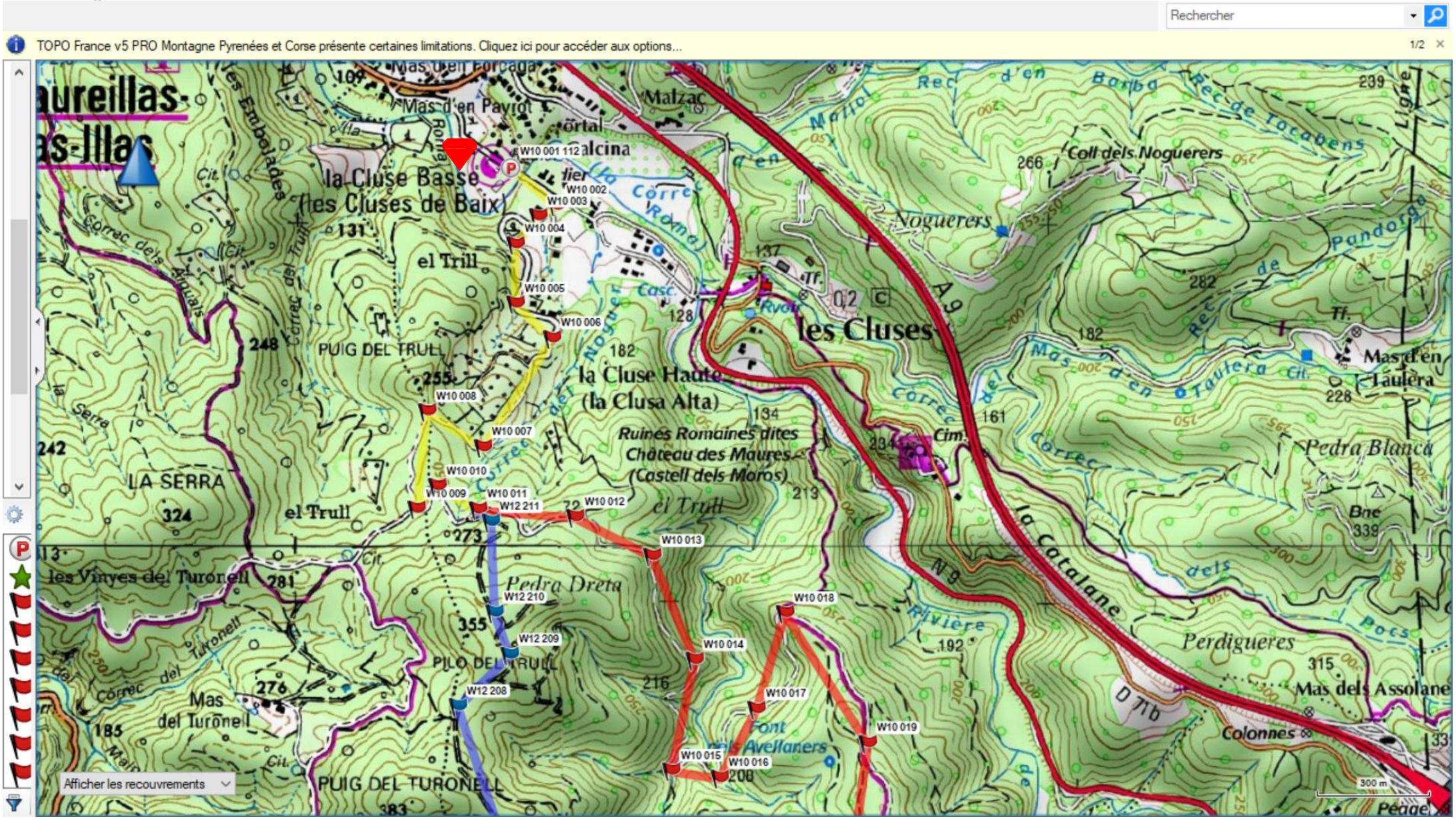

© Association Cérétane de la Cavallada et bénédiction de la saint Georges / Section Randonnée

Ce document et les informations qu'il contient ne peuvent être copiés ou communiqués sans son autorisation préalable.

Guide Randonnée W10 Coll de l'Ouillat : 2 jours - 52,1 km - 4350 m dénivelé - 10,4 h cheval

https://cavallada-cheval-66.fr

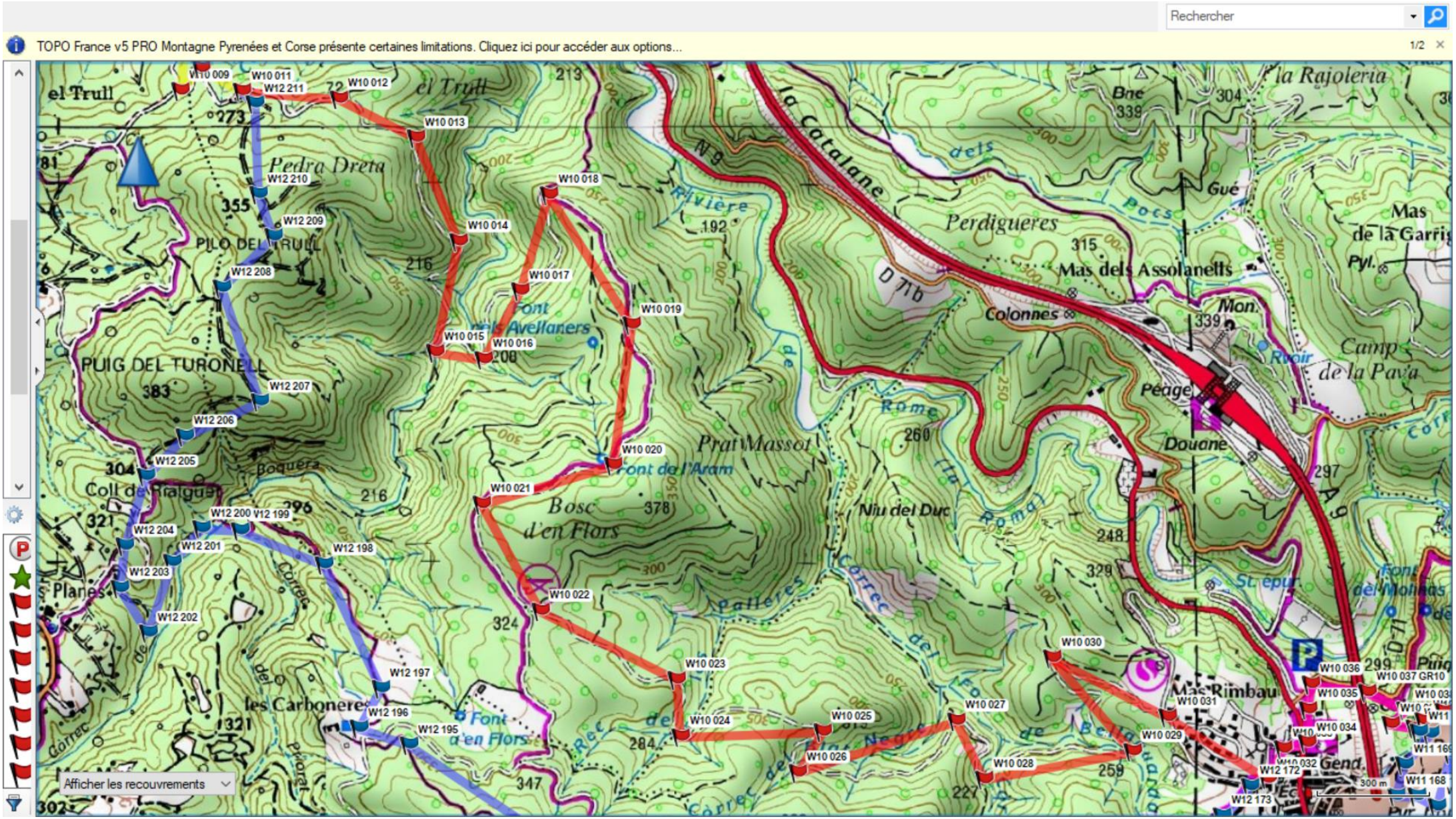

© Association Cérétane de la Cavallada et bénédiction de la saint Georges / Section Randonnée

Ce document et les informations qu'il contient ne peuvent être copiés ou communiqués sans son autorisation préalable.

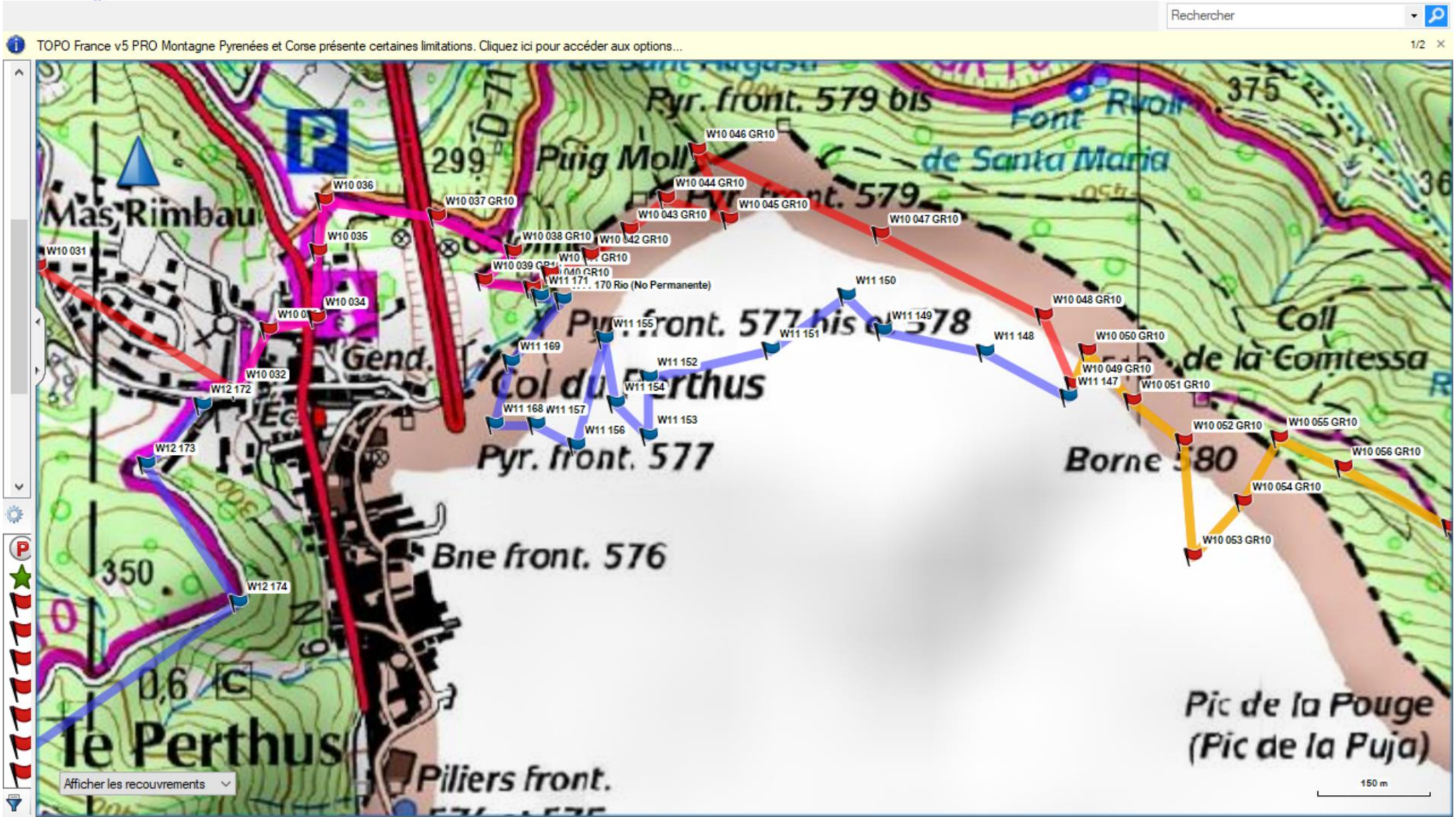

© Association Cérétane de la Cavallada et bénédiction de la saint Georges / Section Randonnée
Ce document et les informations qu'il contient ne peuvent être copiés ou communiqués sans son autorisation préalable.

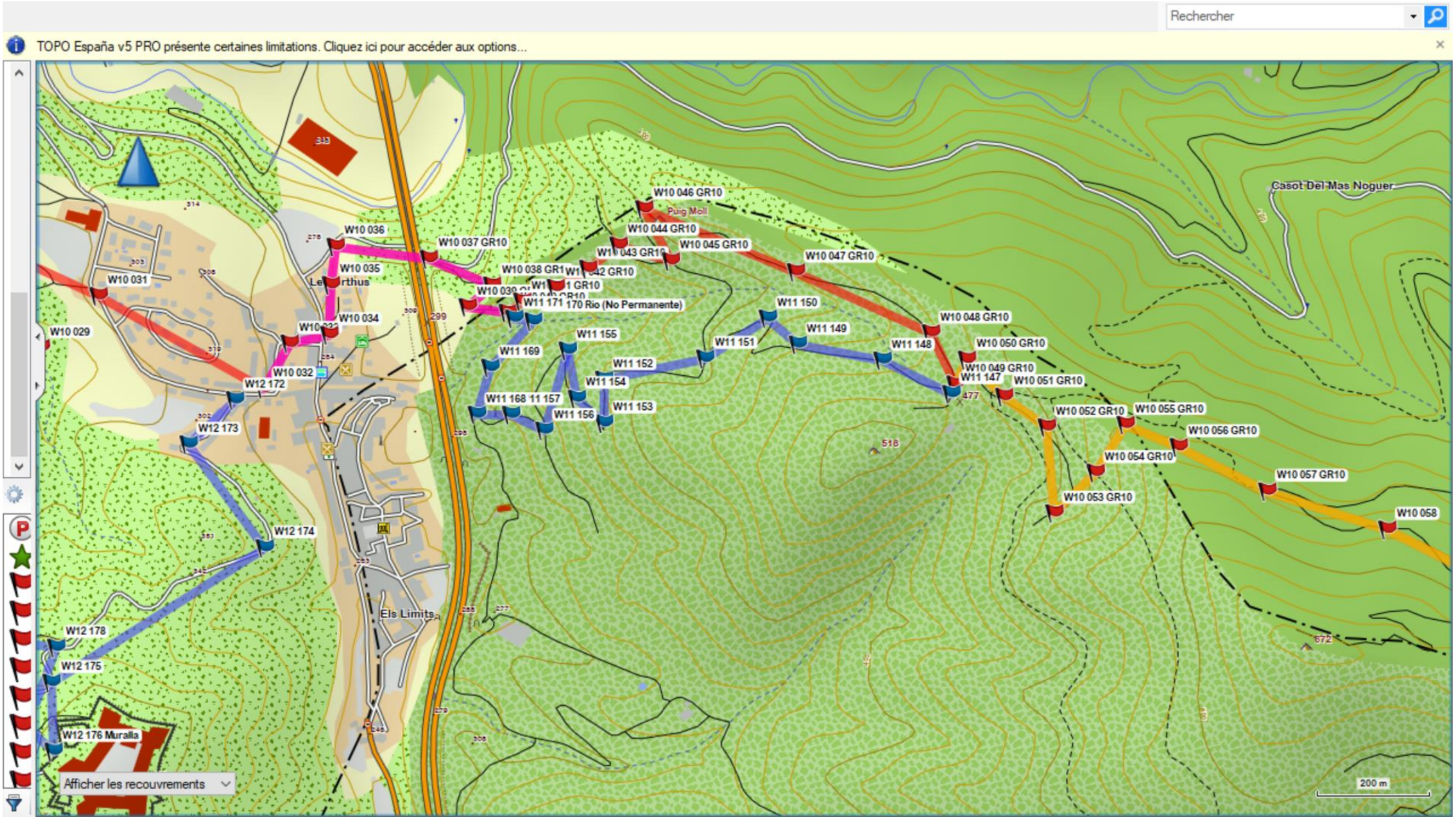

© Association Cérétane de la Cavallada et bénédiction de la saint Georges / Section Randonnée

Ce document et les informations qu'il contient ne peuvent être copiés ou communiqués sans son autorisation préalable.

Guide Randonnée W10 Coll de l'Ouillat : 2 jours - 52,1 km - 4350 m dénivelé - 10,4 h cheval

https://cavallada-cheval-66.fr

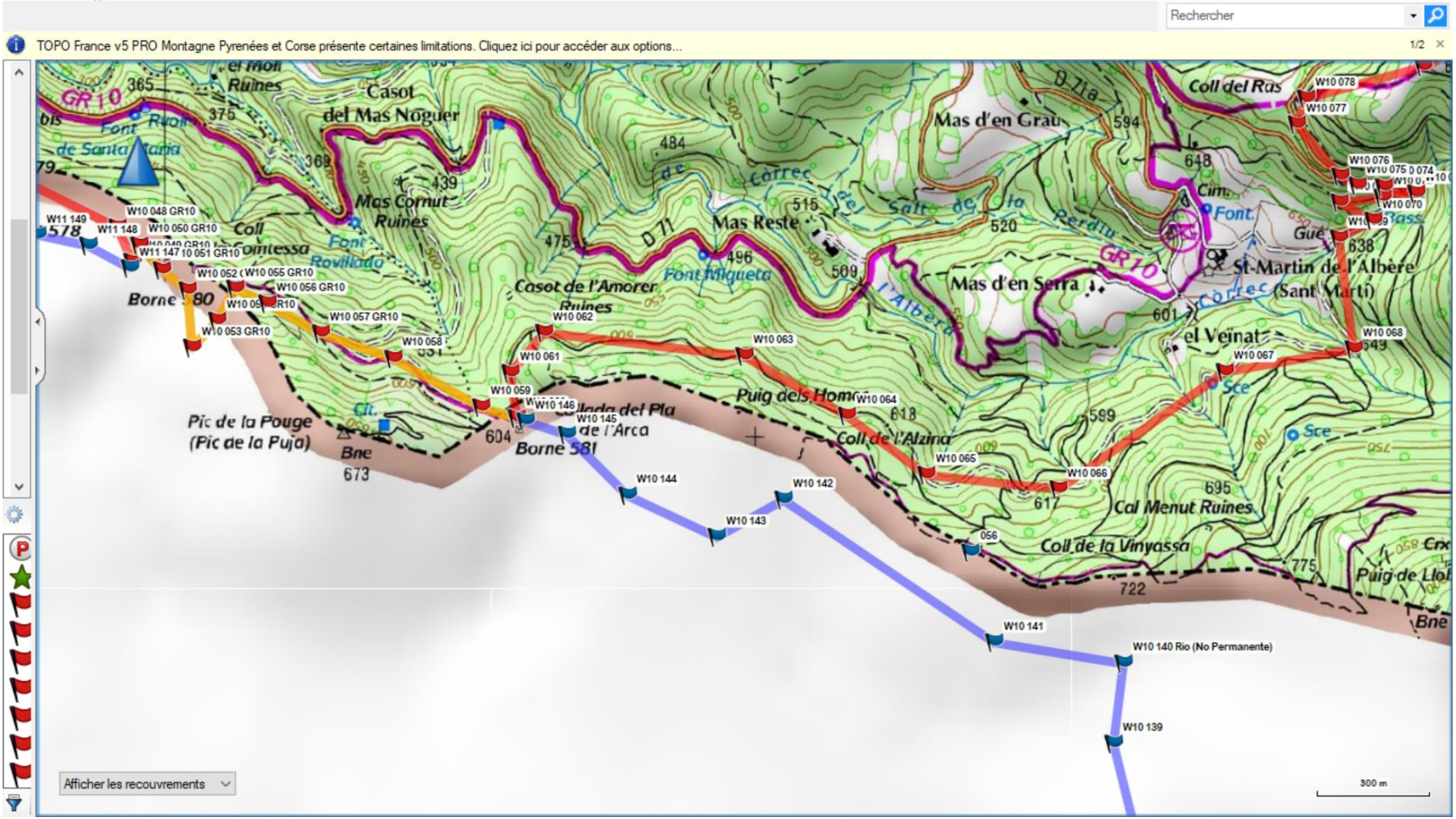

© Association Cérétane de la Cavallada et bénédiction de la saint Georges / Section Randonnée

Ce document et les informations qu'il contient ne peuvent être copiés ou communiqués sans son autorisation préalable.

Guide Randonnée W10 Coll de l'Ouillat : 2 jours - 52,1 km - 4350 m dénivelé - 10,4 h cheval

https://cavallada-cheval-66.fr

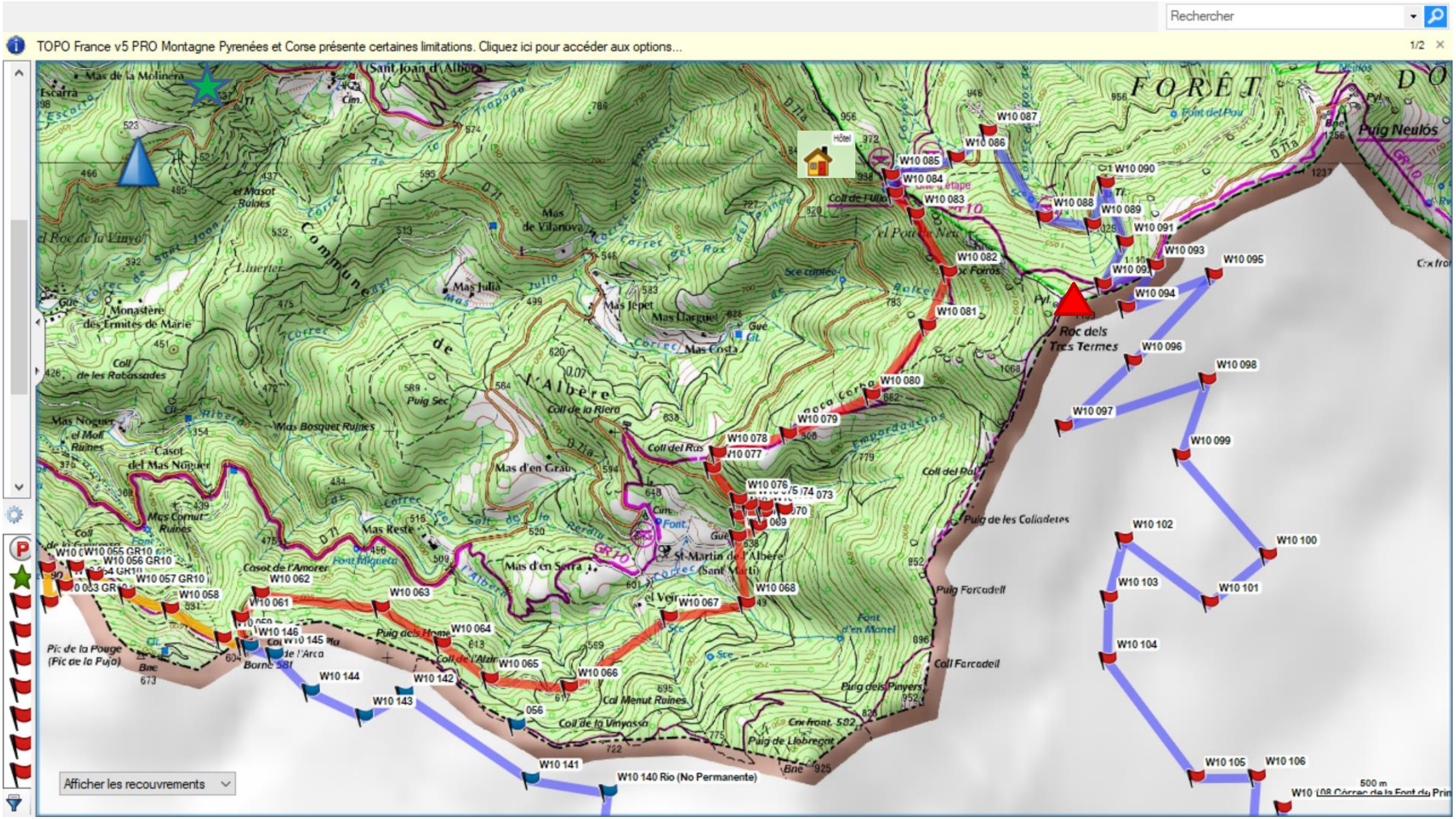

© Association Cérétane de la Cavallada et bénédiction de la saint Georges / Section Randonnée

Ce document et les informations qu'il contient ne peuvent être copiés ou communiqués sans son autorisation préalable.

Guide Randonnée W10 Coll de l'Ouillat : 2 jours - 52,1 km - 4350 m dénivelé - 10,4 h cheval

https://cavallada-cheval-66.fr

© Association Cérétane de la Cavallada et bénédiction de la saint Georges / Section Randonnée

Ce document et les informations qu'il contient ne peuvent être copiés ou communiqués sans son autorisation préalable.

Guide Randonnée W10 Coll de l'Ouillat : 2 jours - 52,1 km - 4350 m dénivelé - 10,4 h cheval

https://cavallada-cheval-66.fr

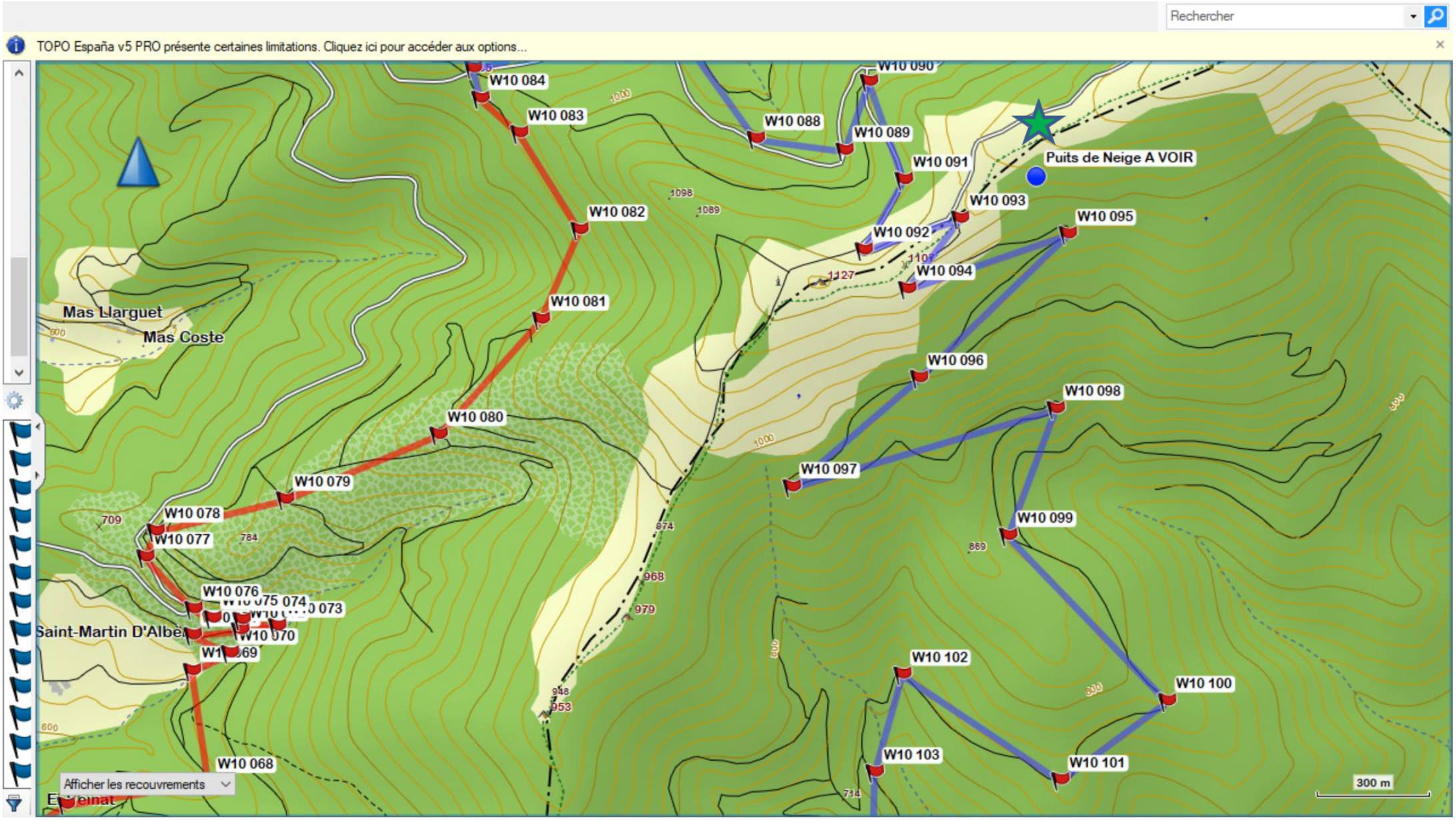

© Association Cérétane de la Cavallada et bénédiction de la saint Georges / Section Randonnée

Ce document et les informations qu'il contient ne peuvent être copiés ou communiqués sans son autorisation préalable.

Guide Randonnée W10 Coll de l'Ouillat : 2 jours - 52,1 km - 4350 m dénivelé - 10,4 h cheval

https://cavallada-cheval-66.fr

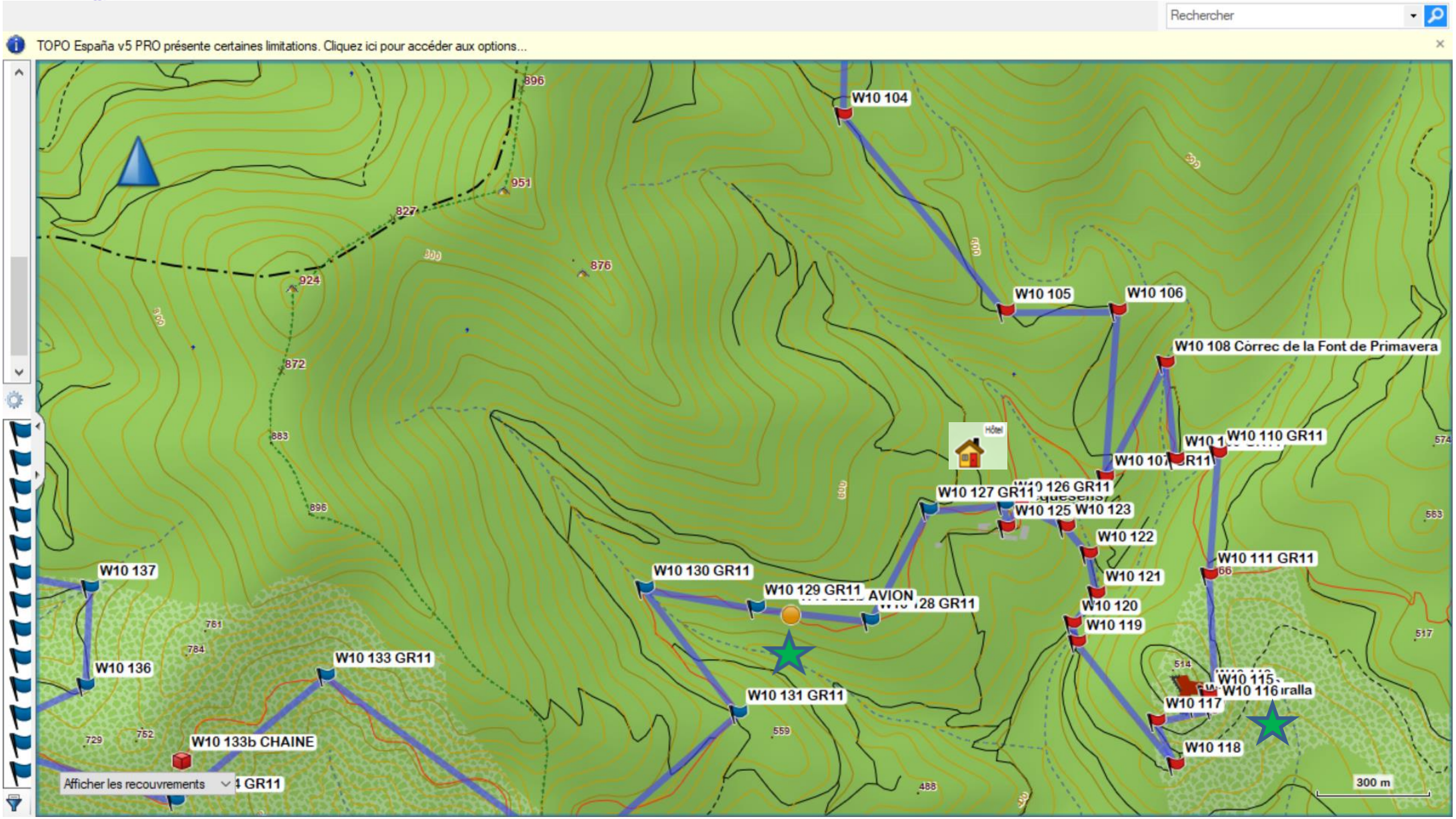

© Association Cérétane de la Cavallada et bénédiction de la saint Georges / Section Randonnée

Ce document et les informations qu'il contient ne peuvent être copiés ou communiqués sans son autorisation préalable.

Guide Randonnée W10 Coll de l'Ouillat : 2 jours - 52,1 km - 4350 m dénivelé - 10,4 h cheval

https://cavallada-cheval-66.fr

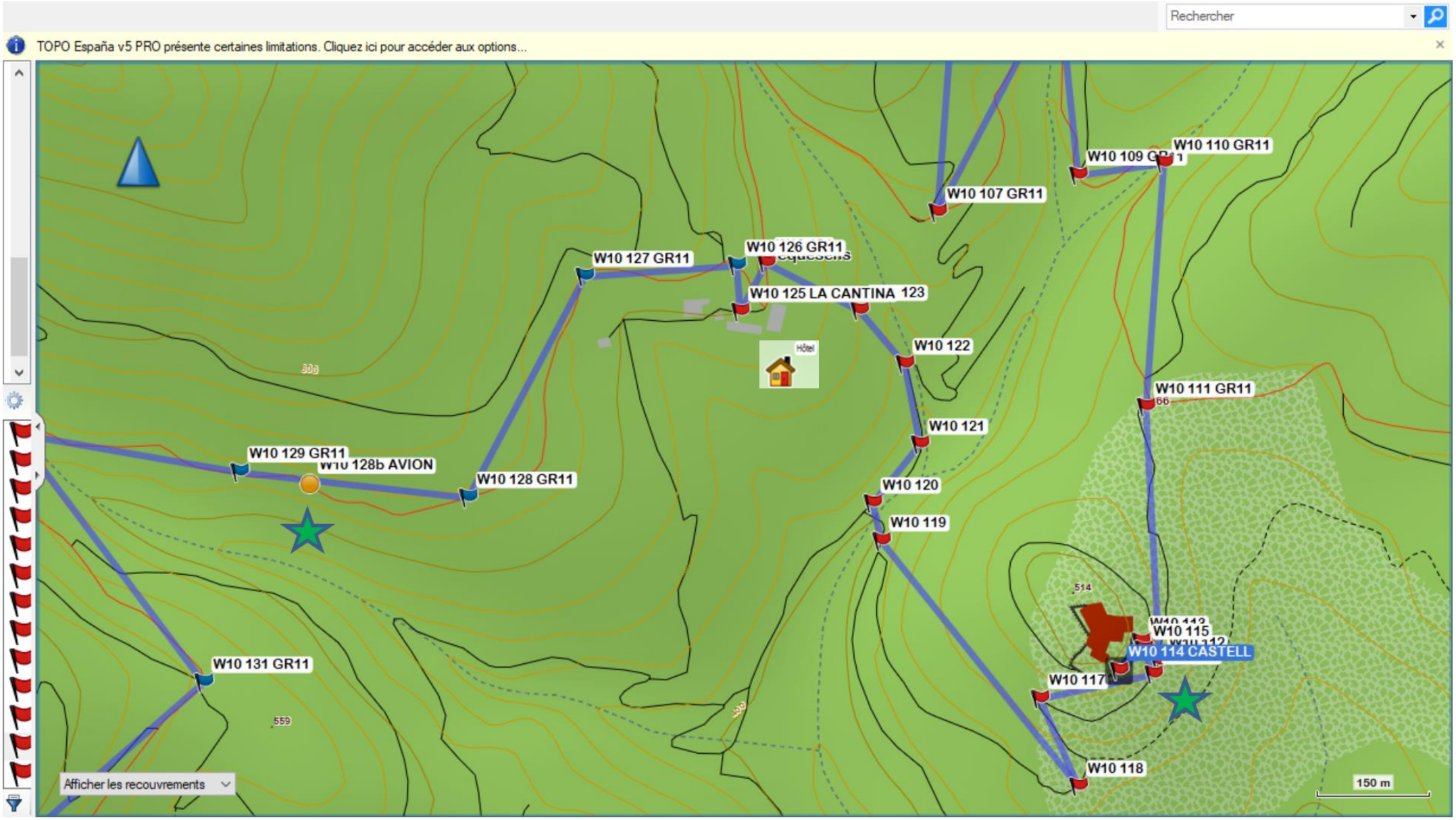

© Association Cérétane de la Cavallada et bénédiction de la saint Georges / Section Randonnée

Ce document et les informations qu'il contient ne peuvent être copiés ou communiqués sans son autorisation préalable.

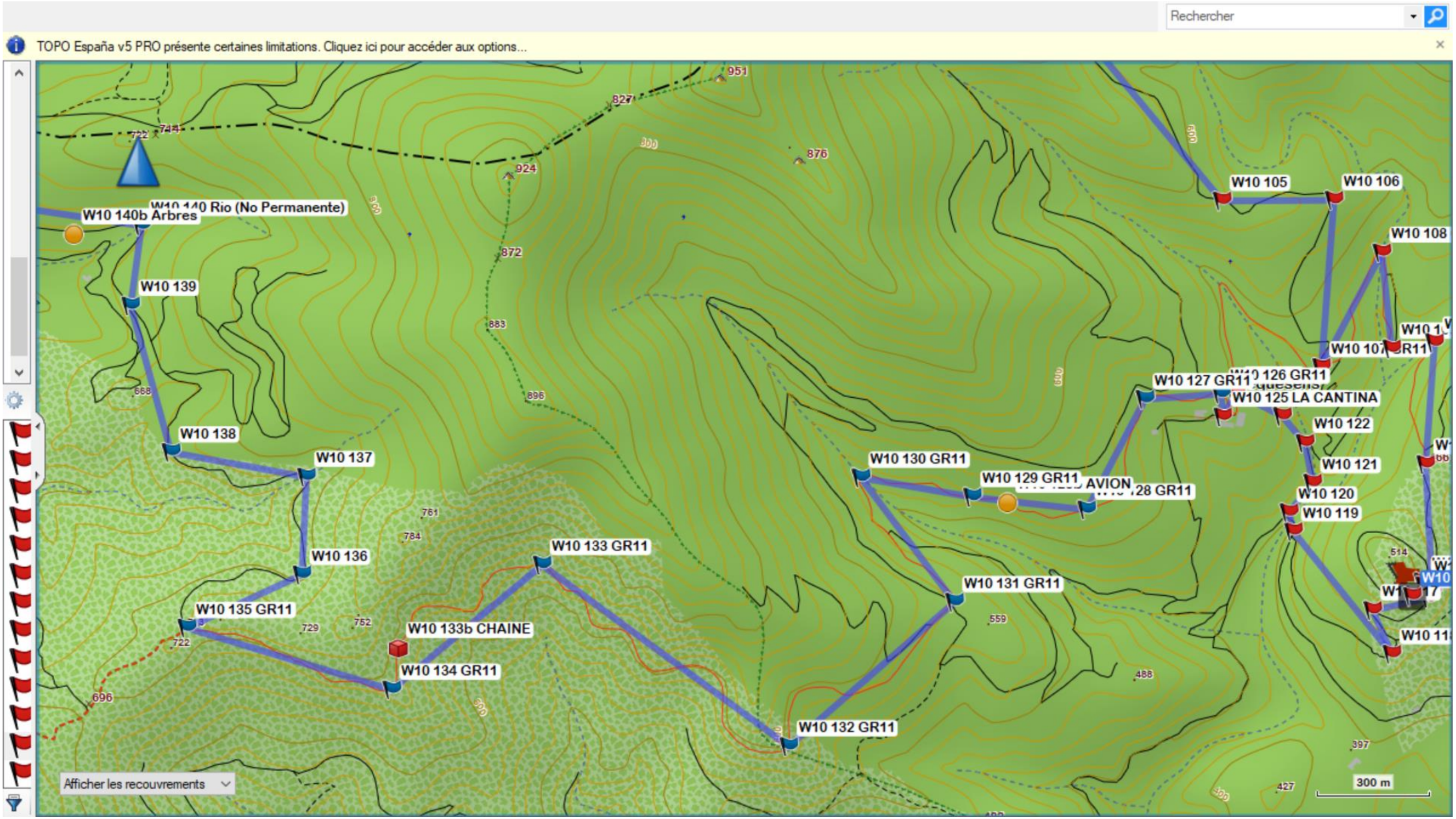

© Association Cérétane de la Cavallada et bénédiction de la saint Georges / Section Randonnée

Ce document et les informations qu'il contient ne peuvent être copiés ou communiqués sans son autorisation préalable.

Guide Randonnée W10 Coll de l'Ouillat : 2 jours - 52,1 km - 4350 m dénivelé - 10,4 h cheval

https://cavallada-cheval-66.fr

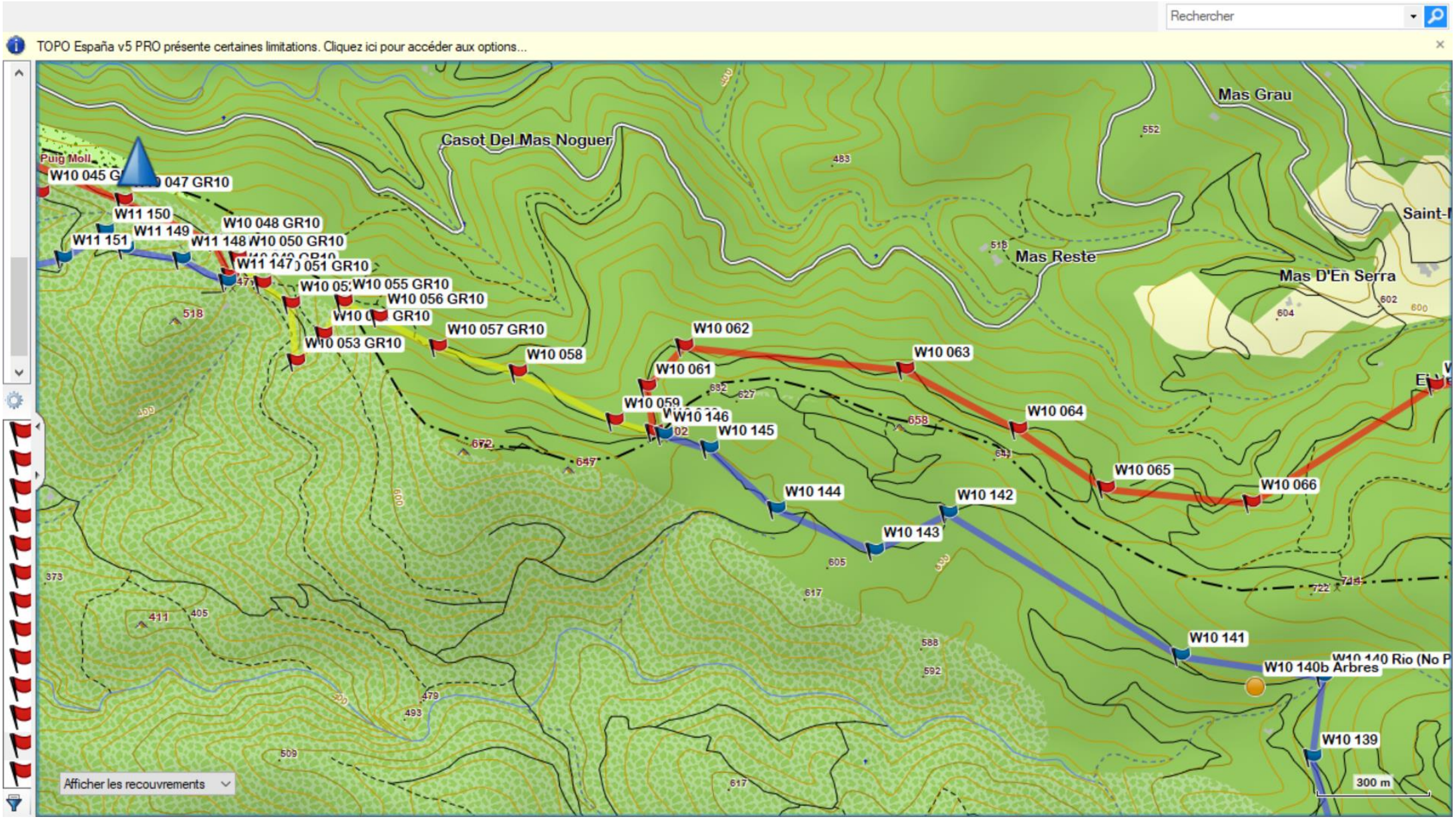

© Association Cérétane de la Cavallada et bénédiction de la saint Georges / Section Randonnée

Ce document et les informations qu'il contient ne peuvent être copiés ou communiqués sans son autorisation préalable.

Guide Randonnée W10 Coll de l'Ouillat : 2 jours - 52,1 km - 4350 m dénivelé - 10,4 h cheval

https://cavallada-cheval-66.fr

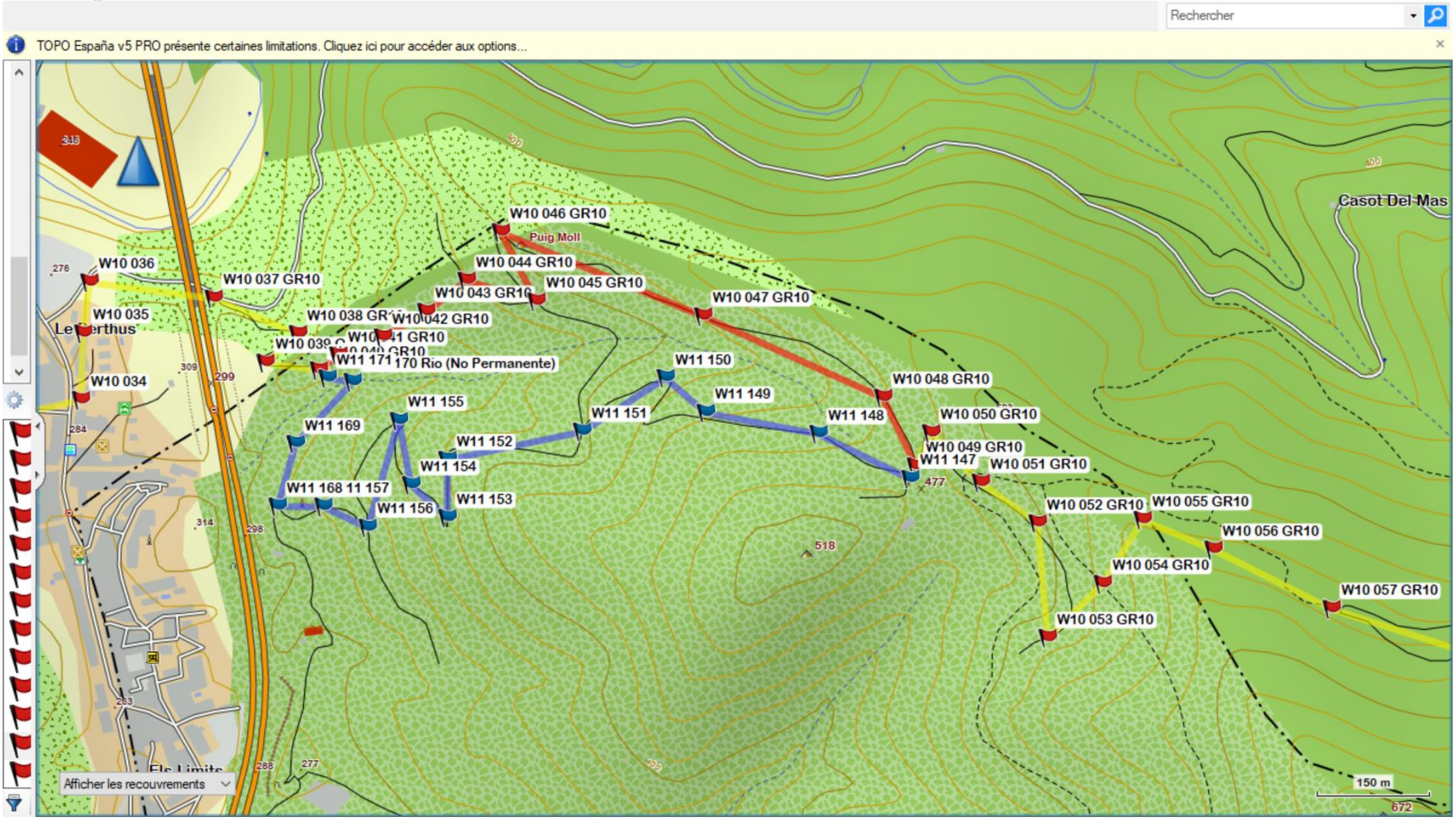

© Association Cérétane de la Cavallada et bénédiction de la saint Georges / Section Randonnée

Ce document et les informations qu'il contient ne peuvent être copiés ou communiqués sans son autorisation préalable.

Guide Randonnée W10 Coll de l'Ouillat : 2 jours - 52,1 km - 4350 m dénivelé - 10,4 h cheval

https://cavallada-cheval-66.fr

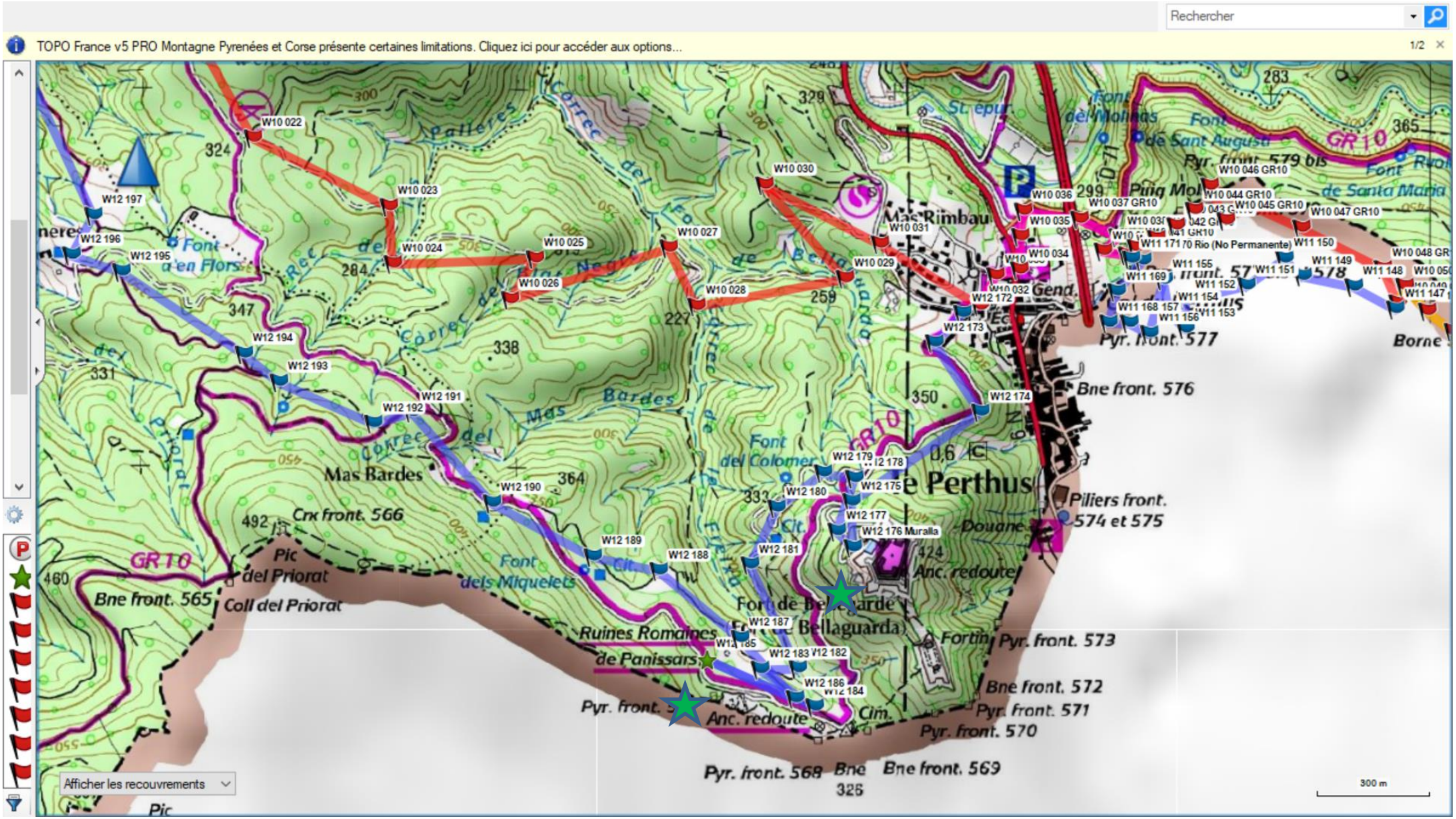

© Association Cérétane de la Cavallada et bénédiction de la saint Georges / Section Randonnée

Ce document et les informations qu'il contient ne peuvent être copiés ou communiqués sans son autorisation préalable.

Guide Randonnée W10 Coll de l'Ouillat : 2 jours - 52,1 km - 4350 m dénivelé - 10,4 h cheval

https://cavallada-cheval-66.fr

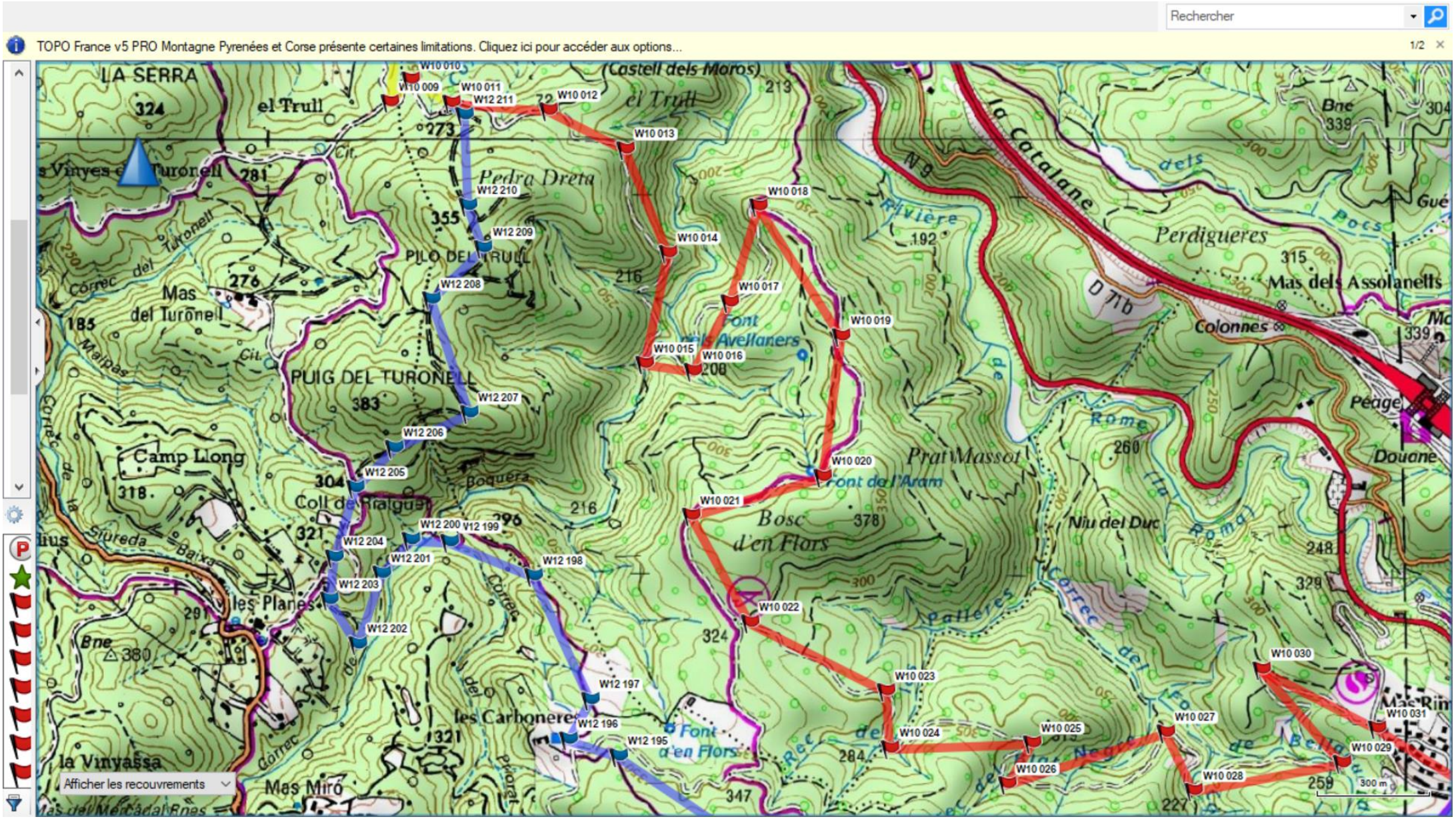

© Association Cérétane de la Cavallada et bénédiction de la saint Georges / Section Randonnée

Ce document et les informations qu'il contient ne peuvent être copiés ou communiqués sans son autorisation préalable.