



# Guide Rando GKL TransPyrénéenne Hospitalet-Cerbère : 10J, 253 km, 77h cheval, 21 500m dénivelé

<https://cavallada-cheval-66.fr>

Parking Départ : gare ou camping de l'Hospitalet

Parking Arrivée : plage Cerbère

## Départ : Hospitalet près l'Andorre ; Arrivée : Cerbère

**Niveau de difficulté indicatif (hors météo, sans engagement cf ci-dessous)** - 1 Faible / 2 Inférieur vs moyenne / 3 Supérieur vs moyenne / 5 Fort (CF grille Risques randonnée sur site web) => **Variable suivant segments (voir page 5)**

### Légende waypoints

**Départ** **Arrivée** **Courant**

**Maxi local altitude** **Mini local altitude**

**Repère série: 1, ..., 9, 0, 1, 2 ...**

**Barré** **ne pas prendre**

**Visite, vue**

**Pique-nique**

**Pré** **Point d'eau**

**Hôtel** **Nuit**

**Code waypoint V20 num-alti**

**Latitude, Longitude en degrés décimaux ; 1/100 degré = 1,111 km**

### UTILISATION DE VOTRE ORDINATEUR

- Connecter le lecteur de carte et la carte TOPO France Montagne PRO - Pyrénées sur port USB ; Ouvrir l'application GPS "BaseCamp" Garmin (ou carte et logiciel équivalents autre marque de GPS)
  - Créer sur ordinateur dans le répertoire de l'application GPS une "Nouvelle liste"
  - Se connecter sur le Site Cavallada/Rando et télécharger le fichier CE20.gpx sur votre ordinateur
  - Dans l'application GPS faire Fichier / Importer et sélectionner le fichier CE20.gpx téléchargé
- Vous pouvez alors visualiser la randonnée et les fichiers attachés sur votre ordinateur.

### CHARGEMENT SUR VOTRE GPS

- Connecter votre GPS au port USB de l'ordinateur
- Activer l'icône "Envoyer nouveau dossier à l'appareil" (ou équivalent autre marque de GPS)

**Visualisation sur GPS : OPTION 1 CARTE** pour les waypoints et textes associés (conseil : régler Configuration avancée / Taille du Texte / Waypoints / Moyenne).

**OPTION 2 CALCULATEUR D'ITINERAIRE** / sélectionner l'itinéraire / Afficher carte pour avoir l'itinéraire et les waypoints et les textes (pour lire textes, zoomer + et sélectionner le waypoint).

### CHARGEMENT SUR SMARTPHONE DANS APPLICATION iPhiGénie (cartes IGN 1/25000)

- Depuis l'ordinateur se connecter à <http://iPhiGénie.com/relai GPX.html>
- Sélectionner le fichier à envoyer et cliquer sur envoyer
- Copier le lien URL (qui est généré) sur un mail et envoyer le sur votre mobile (i-Phone ou Andoïd)
- Ouvrir sur votre mobile l'e-mail, cliquer sur le lien qui ouvrira automatiquement iPhiGénie
- Dans iPhiGénie, sélectionner le tracé importé dans la rubrique "Listes" / [import] ; sélectionner la "Trace" et revenir sur "carte" ; le tracé apparaît alors sur la carte sur votre mobile.

**SECURITE** Ce guide s'adresse à des cavaliers indépendants qui organisent eux-mêmes leurs propres randonnées sous leur seule responsabilité. "La Cavallada" dépose sur son site web des randonnées qui ont été réalisées par des cavaliers de l'association cérétane qui partagent gracieusement leur expérience (chemin suivi, hébergements, camping, matériels). Les cavaliers ou randonneurs qui consultent notre site décident sous leur propre responsabilité de la randonnée et du chemin qu'ils suivront. Leur sécurité, risques, dommages, accidents et celles des tiers relèvent également exclusivement de leur propre responsabilité. A cet égard ils doivent apprécier le niveau de difficulté de la randonnée, de la météo et leur capacité (cheval, cavalier, randonneur). L'association Cérétane "La Cavallada" se dégage de toute responsabilité.



## Préambule

Cette randonnée de 10 jours est un extrait de la traversée des Pyrénées que j'ai réalisée par segments avec un ou deux chevaux, de la plage "Les viviers Basque" (côte océane entre Handaye et Jean de Luz) et la plage de Cerbère (côte méditerranéenne), sur un itinéraire global de 38 jours, 1 000 km et 66 000 m de dénivelé environ. Cette Transpyrénéenne fera l'objet d'une publication ultérieure. Toutefois, pour le site internet de la Cavallada de Céret, je mets en ligne ce tronçon qui représente environ le quart de la traversée, et qui est certainement le plus remarquable du point de vue de la beauté et de la diversité des paysages, du patrimoine, et des sentiers parcourus à cheval des crêtes de la Cerdagne à 2800 m à la plongée sur Banyuls station de la côte vermeille (Thierry Pistre).

## Segments de la randonnée

La vue globale de la randonnée est en page suivante avec les principaux villages indiqués sur la carte.

La randonnée est décomposée en segments suivant le tableau en page 4. Pour chaque segment le tableau indique :

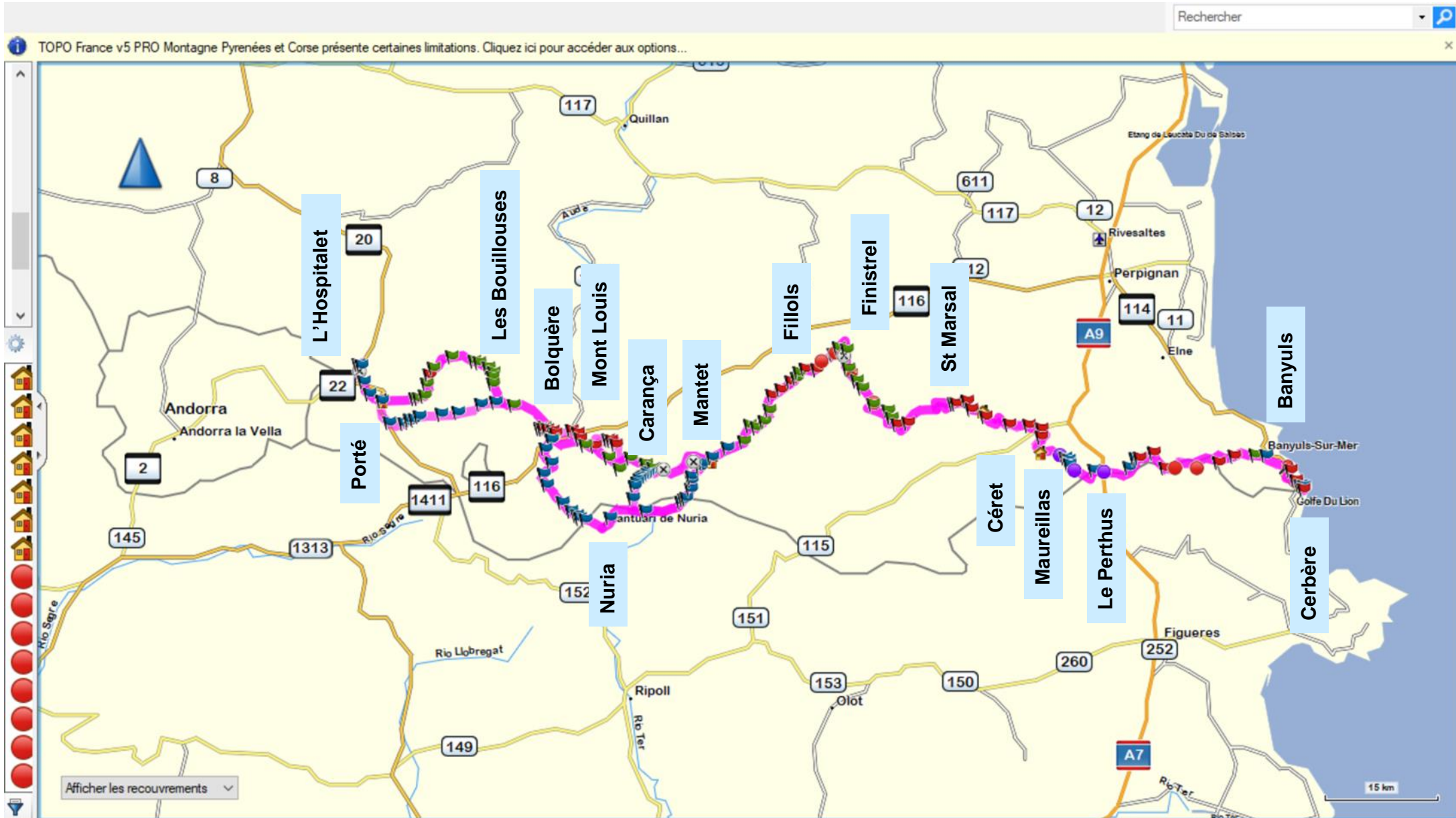
- Le point de départ
- La suite des N° de waypoints définissant le segment suivant la codification retenue sur le fichier .gpx et le point d'arrivée
- L'hébergement pratiqué la nuit du départ (d'autres possibilités existent à considérer par chacun suivant la logistique et le confort retenu)
- La durée en jours, le temps à cheval calculé à allure raisonnable pour les chevaux
- Le kilométrage et dénivelés positif, négatif et total calculés.

Le parti pris retenu est de ne pas utiliser le mode tracé continu, généralement adopté par les sites randonneurs, car il se superpose aux sentiers de la carte et dégrade de trop la lisibilité. Nous avons au contraire retenu le **mode itinéraire par segments de droite successifs entre les waypoints positionnés sur le terrain et numérotés par ordre alpha numérique croissant**. En randonnée, il convient de **cheminer d'un numéro de waypoint au numéro de waypoint suivant**, en restant sur la piste ou le sentier sur lequel on se trouve. Les changements majeurs de direction ou de sentiers donnent lieu au positionnement d'un nouveau waypoint.



# Guide Rando GKL TransPyrénéenne Hospitalet-Cerbère : 10J, 253 km, 77h cheval, 21 500m dénivelé

<https://cavallada-cheval-66.fr>





# Guide Rando GKL TransPyrénéenne Hospitalet-Cerbère : 10J, 253 km, 77h cheval, 21 500m dénivelé

<https://cavallada-cheval-66.fr>

| Synthèse Pyrénées Orientales   | Itinéraire de référence   | Waypoint départ ou arrivée   |             |             |              |              |               |               |  |
|--|---|--|-------------|-------------|--------------|--------------|---------------|---------------|--|
|  | <b>Variante possible</b>  | Distances et dénivelés recalculés suivant tableur excel type Cavallada |             |             |              |              |               |               |  |
|  | <b>Passage déconseillé (chemin évanescent)</b>  |  |             |             |              |              |               |               |  |
| Départ   | SEGMENTS (préconisation en caractères gras et fond vert)                                    | Nuit départ  | Jours       | H cheval    | KM           | Delta+       | Delta-        | Σ Delta       |  |
| L'Hospitalet   | <b>G40 15b, G40 36 Porté</b>  | Camping  | 0,5         | 3,8         | 10,4         | 686          | 454           | 1 141         |  |
| Porté Puymorens, par Lanoux & Bouillous  | <b>K10 01 ; K15 01, K15 47 Super Bolquère</b>   | Gîte   | 1           | 9,1         | 37,4         | 1 069        | 899           | 1 968         |  |
|  | variante Col de l'homme mort  |  |             |             |              |              |               |               |  |
| Super Bolquère   | <b>K20 01, K20 07 ; K21 08, K21 21 ; K21 36, K21 59 La Carança</b>                          | Tente  | 1           | 8,2         | 23,2         | 1 297        | 1 234         | 2 531         |  |
|  | variante Mont-Louis   |  |             |             |              |              |               |               |  |
| ariante Mont-Louis + St Thomas Les Bains   | K20 01, K20 28 ; K21 16, K21 21 ; K20 35, K20 50 ; K21 44, K21 59                           |  |             |             |              |              |               |               |  |
|  | variante Mont-Louis + Train jaune   |  |             |             |              |              |               |               |  |
| La Carança, par l'étang bleu   | K21 60, K21 84 ; K25 119, K25 169 ; K30 17 ; K31 18, K31 19 ; K40 01 ; <b>K31 20 Mantet</b> | Refuge   | 1           | 11,1        | 25,7         | 1 598        | 1 862         | 3 460         |  |
| La Carança, par le pic de l'Orry   | <b>K30 01, K30 10 ; K31 10, K31 20 Mantet</b>   | Refuge   | 1           | 6,1         | 11,2         | 831          | 1 092         | 1 923         |  |
|  | variante par ruisseau Ribera de Queret  |  |             |             |              |              |               |               |  |
| Super Bolquère, par l'Espagne  | <b>K20 01, K20 07 ; K21 08, K21 11 ; K25 12, K25 77 Nuria (Espagne)</b>                     | Tente  | 1           | 9,1         | 25,5         | 1 492        | 1 286         | 2 778         |  |
| Nuria (Espagne)  | <b>K25 77, K25 169 ; K30 17 ; K31 18, K31 20 Mantet</b>                                     | Hôtel  | 1           | 11,2        | 24,1         | 1 548        | 1 953         | 3 500         |  |
| Mantet   | <b>K40 01, K40 10 ; K41 10, K41 33 ; K50 06, K50 15 Fillols</b>                             | Gîte   | 1           | 7,3         | 20,2         | 747          | 1 628         | 2 375         |  |
| Fillols  | <b>K50 15, K50 31 ; K55 32, K55 36i ; K56 37, K56 44 Tente sous Baillestavy</b>             | Camping  | 1           | 5,9         | 19,7         | 777          | 1 069         | 1 846         |  |
| Sous Baillestavy   | <b>K56 44, K56 49 ; K60 01, K60 15 ; K65 01, K65 19 Tente sous St Marsal</b>                | Tente  | 1           | 6,6         | 25,1         | 903          | 746           | 1 649         |  |
| Sous Saint Marsal  | <b>K65 19, K65 97 Maureillas</b>  | Tente  | 1           | 7,4         | 30,4         | 598          | 1 161         | 1 759         |  |
| Maureillas   | <b>L10 01, L10 49</b>   | Gîte   | 1           | 6,8         | 23,1         | 1 355        | 506           | 1 861         |  |
| Col de l'Ouillat   | <b>L20 01, L20 13 ; L22 50, L22 84 ; L21 85, L21 99b</b>                                    | Gîte   | 1           | 6,3         | 24,0         | 479          | 1 416         | 1 895         |  |
| Banyuls  | <b>L21 99b ; L35 01, L35 15 ; L40 01, L40 31</b>  | Hôtel  | 0,5         | 3,1         | 12,8         | 319          | 404           | 723           |  |
| Cerbère  |   | na   |             |             |              |              |               |               |  |
| <b>TOTAL</b>   |   |  | <b>10,0</b> | <b>76,7</b> | <b>252,6</b> | <b>9 973</b> | <b>11 521</b> | <b>21 494</b> |  |
| <b>DELTA ITINERAIRES</b>   | <b>POUR VARIANTES</b>   |  | Jours       | H cheval    | KM           | Delta+       | Delta-        | Σ Delta       |  |
| Super Bolquère, par Mont-Louis   | K20 01, K20 28 La Cabanasse   |  |             | 1,7         | 8,3          | 9            | 276           | 285           |  |
| Planès - Pont Gisclard Train Jaune   | K22 35, K22 38 ; K20 39 St Thomas   |  |             | 0,8         | 3,2          | 35           | 196           | 231           |  |
| Planès, par St Thomas les Bains  | K20 35, K20 50 Cabannes d'Aixeques  |  |             | 2,8         | 7,8          | 482          | 382           | 864           |  |
| Porté, par le Col de l'homme mort  | K10 01, K10 32 ; K15 33 Lac des Pradeilles  |  |             | 6,4         | 22,5         | 1 076        | 700           | 1 776         |  |
| <b>TOTAL GENERAL DES ITINERAIRES (SAUF LA CARANCA - MANTET par le pic de l'Orry)</b> |   |  | na          | 107,8       | 343,4        | 14 470       | 16 171        | 30 641        |  |





# Guide Rando GKL TransPyrénéenne Hospitalet-Cerbère : 10J, 253 km, 77h cheval, 21 500m dénivelé

<https://cavallada-cheval-66.fr>

**Ce tableau reprend les premières colonnes du précédent et indique en dernières colonnes le niveau de risques ou de difficulté (sauf météo) suivant la grille risques du site de La Cavallada.**

| Synthèse Pyrénées Orientales             | Itinéraire de référence   | Waypoint départ ou arrivée                       |             |             |              | 1. Faible < 2. Inférieur / moyenne < 3. Supérieur / moyenne < 4. Fort |                      |                        |
|--|---|--|-------------|-------------|--------------|---|----------------------|------------------------|
|  | <b>Variante possible</b>  | <b>Distances et dénivelés recalculés suivant</b> |             |             |              |   |                      |                        |
|  | <b>Passage déconseillé (chemin évanescent)</b>  |  |             |             |              |   |                      |                        |
| Départ                                   | SEGMENTS (préconisation en caractères gras et fond vert)  | Nuit départ                                      | Jours       | H cheval    | KM           | D1 Risques Sentier  | D2 Risques Véhicules | D3 Difficulté Physique |
| L'Hospitalet                             | <b>G40 15b,G40 36 Porté</b>   | Camping  | 0,5         | 3,8         | 10,4         | 1   | 1                    | 2                      |
| Porté Puymorens, par Lanoux & Bouillous  | <b>K10 01 ; K15 01,K15 47 Super Bolquère</b>  | Gîte   | 1           | 9,1         | 37,4         | 3   | 1                    | 3                      |
|  | variante Col de l'homme mort K10 01,K10 32 ; K15 33,K15 47  |  |             |             |              |   |                      |                        |
| Super Bolquère                           | <b>K20 01,K20 07 ; K21 08,K21 21 ; K21 36,K21 59 La Carança</b>   | Tente  | 1           | 8,2         | 23,2         | 2   | 2                    | 2                      |
|  | variante Mont-Louis K20 01,K20 28 ; K21 16,K21 21 ; K21 36,K21 59   |  |             |             |              | 2   | 1                    | 2                      |
| ariante Mont-Louis + St Thomas Les Bains | K20 01,K20 28 ; K21 16,K21 21 ; K20 35,K20 50 ; K21 44,K21 59   |  |             |             |              | 2   | 1                    | 2                      |
|  | variante Mont-Louis + Train jaune K20 01,K20 28 ; K21 16,K21 21 ; K22 35,K22 38 ; K20 39,K20 50 ; K21 44,K21 59 |  |             |             |              | 2   | 2                    | 2                      |
| La Carança, par l'étang bleu             | K21 60,K21 84 ; K25 119,K25 169 ; K30 17 ; K31 18,K31 19 ; K40 01 ; <b>K31 20 Mantet</b>                        | Refuge   | 1           | 11,1        | 25,7         | 3 ou 4  | 1                    | 4                      |
| La Carança, par le pic de l'Orry         | <b>K30 01,K30 10 ; K31 10,K31 20 Mantet</b>   | Refuge   | 1           | 6,1         | 11,2         | 4   | 1                    | 3                      |
|  | variante par ruisseau Ribera de Queret K30 01,K30 10 ; K30 11,K30 17 ; K31 18,K31 20                            |  |             |             |              | 4   | 1                    | 3                      |
| Super Bolquère, par l'Espagne            | <b>K20 01,K20 07 ; K21 08,K21 11 ; K25 12,K25 77 Nuria (Espagne)</b>  | Tente  | 1           | 9,1         | 25,5         | 2   | 2                    | 3                      |
| Nuria (Espagne)                          | <b>K25 77,K25 169 ; K30 17 ; K31 18,K31 20 Mantet</b>   | Hôtel  | 1           | 11,2        | 24,1         | 3 ou 4  | 1                    | 4                      |
| Mantet                                   | <b>K40 01,K40 10 ; K41 10,K41 33 ; K50 06,K50 15 Fillols</b>  | Gîte   | 1           | 7,3         | 20,2         | 1   | 2                    | 2                      |
| Fillols                                  | <b>K50 15,K50 31 ; K55 32,K55 36i ; K56 37,K56 44 Tente sous Baillestavy</b>                                    | Camping  | 1           | 5,9         | 19,7         | 2   | 2                    | 2                      |
| Sous Baillestavy                         | <b>K56 44,K56 49 ; K60 01,K60 15 ; K65 01,K65 19 Tente sous St Marsal</b>                                       | Tente  | 1           | 6,6         | 25,1         | 2   | 3                    | 2                      |
| Sous Saint Marsal                        | <b>K65 19,K65 97 Maureillas</b>   | Tente  | 1           | 7,4         | 30,4         | 1   | 2                    | 2                      |
| Maureillas                               | <b>L10 01,L10 49</b>  | Gîte   | 1           | 6,8         | 23,1         | 2   | 1                    | 3                      |
| Col de l'Ouillat                         | <b>L20 01,L20 13 ; L22 50,L22 84 ; L21 85,L21 99b</b>   | Gîte   | 1           | 6,3         | 24,0         | 2   | 1                    | 3                      |
| Banyuls                                  | <b>L21 99b ; L35 01,L35 15 ; L40 01,L40 31</b>  | Hôtel  | 0,5         | 3,1         | 12,8         | 1   | 2                    | 1                      |
| Cerbère                                  |   | na   |             |             |              | <b>Résultante (max tous segments)</b>                                 |                      |                        |
| TOTAL                                    |   |  | <b>10,0</b> | <b>76,7</b> | <b>252,6</b> | <b>3 ou 4</b>   | <b>3</b>             | <b>4</b>               |



### ECHANGEZ AVEC L'ASSOCIATION CERETANE DE LA CAVALLADA

Sur notre Site web, faites part de vos remarques, en particulier toute difficulté sur le chemin (éboulements, arbres, alternatives de sentier, etc ...). La Cavallada étant une association de bénévoles qui supporte les coûts liés à la reconnaissance, la documentation, la mise à jour des randonnées, **vous êtes invité sur notre Site à faire un don à l'association** ; quel qu'en soit le montant cela aidera à maintenir gratuitement notre documentation. **MERCI d'avance.**

| Départ       | SEGMENTS (préconisation en caractères gras et fond vert) | Nuit départ | Jours | H cheval | KM   | Delta+ | Delta- | Σ Delta |
|--------------|--|-------------|-------|----------|------|--------|--------|---------|
| L'Hospitalet | <b>G40 15b,G40 36 Porté</b>                              | Camping     | 0,5   | 3,8      | 10,4 | 686    | 454    | 1 141   |

Etape faite au camping municipal des cimes qui peut accueillir cavaliers en camping et chevaux à parquer dans une clôture à installer en bout de parcelle. On peut éviter l'essentiel de la nationale en suivant la rive droite de l'Ariège. Arrivé dans le village après le gîte on emprunte les marches larges qui nous mettent sur le GR107. La montée est assez raide et il faut faire quelques poses. Arrivé sur le haut la pente est de moins en moins raide et on passe la frontière Ariège / PO à 1993 mètres. En débouchant dans les PO on quitte la forêt et on chemine sur les alpages sur une piste qui culmine à 2042 m et rejoint le col du Puymorens à 1917 m. Le GR107 descend vers le village de Porté Puymorens. Traverser le village pour arriver au Gîte Equestre et au centre de Randonnée Equestre de la Ferme d'En Garcie.

Etape idéale ou point de départ de votre randonnée. Toutes les commodités pour les chevaux et les cavaliers qui peuvent dormir en gîte avec repas et petit déjeuner.

Cette ferme équestre est un haut lieu de l'élevage des Mérens et des randonnées équestres encadrées par Nathalie Komaroff dans un cadre montagnard exceptionnel. Ses chevaux de Mérens, vaillants et sûrs, font le plaisir des randonneurs accompagnés sur des parcours exceptionnels. Et chaque année au printemps et à l'automne Nathalie Komaroff mène tout son troupeau en transhumance de la station de ski de Porté Puymorens à la station nautique de Saint Cyprien sur la côte méditerranéenne. Une tradition et une performance remarquable qui méritent d'être soulignées.



## Guide Rando GKL TransPyrénéenne Hospitalet-Cerbère : 10J, 253 km, 77h cheval, 21 500m dénivelé

<https://cavallada-cheval-66.fr>

| Départ                                  | SEGMENTS (préconisation en caractères gras et fond vert) | Nuit départ | Jours | H cheval | KM   | Delta+ | Delta- | Σ Delta |
|---|--|-------------|-------|----------|------|--------|--------|---------|
| Porté Puymorens, par Lanoux & Bouillous | <b>K10 01 ; K15 01, K15 47 Super Bolquère</b>            | Gîte        | 1     | 9,1      | 37,4 | 1 069  | 899    | 1 968   |
| variante Col de l'homme mort            | K10 01, K10 32 ; K15 33, K15 47                          |             |       |          |      |        |        |         |

Etape faite à la Ferme Equestre d'En Garcie, idéale pour l'accueil des cavaliers et des chevaux : voir page précédente.

De Porté-Puymorens à l'étang des Pradeilles (sous le lac des Bouillouses), deux parcours sont proposés : celui-ci passant par l'étang du Lanoux (le plus grand lac d'altitude des Pyrénées) et la Porteille de La Grave à 2426 m pour rejoindre le lac des Bouillouses, ou bien l'autre passant sud est par le col de l'Homme Mort à 2304 m et remontant nord/nord-est à 2400 m pour déboucher à l'étang des Pradeilles.

Le premier parcours est plus long mais préférable au niveau des paysages, de la végétation, de la faune et de la flore. Il est déconseillé pour un cavalier randonnant seul avec deux chevaux (un monté et un en longe), car sur la montée du fond de la vallée de Porté à la baraque des ingénieurs (sous l'étang du Lanoux), il y a deux ou trois passages où il faut mettre pied à terre et où le sentier est rocheux, étroit et sur un flanc caillouteux raide. Il faut y faire passer dans ce cas un cheval après l'autre. Pour plusieurs cavaliers menants chacun leur cheval, il suffit de mettre pied à terre et de guider son cheval dans ces passages.

Le premier parcours rencontre les chevaux en liberté jusqu'au fond de la vallée où l'on prend en K15 09 le chemin qui mène à la cabane des ingénieurs (lors de la construction du barrage). Au-delà de ce point il n'y a plus de difficulté notable.

Arrivé à l'étang du Lanoux, par jour de tramontane, le vent peut être fort et froid même en été (bien se couvrir). Au fond du Lanoux au niveau de la cabane on monte à l'est vers la Porteille de La Grave.

Ce col très venteux offre une belle vue des deux côtés de la chaîne. Au sud le Puig Carlit, point culminant des PO à 2921m et au nord-est les deux pics Péric. A cheval on redescend le col du côté droit où le sentier secondaire s'avère meilleur que le sentier principal à gauche. On chemine en descente sud-est jusqu'au lac des Bouillouses dont on contourne la rive droite jusqu'à l'hôtel des Bonnes Hores. Il est possible de dormir en période estivale à l'hôtel et facile d'installer une clôture pour les chevaux en dessous de l'hôtel.

Sinon on poursuit par le sud jusqu'à l'étang des Pradeilles où l'on suit le GR10 jusqu'à Pyrénées 2000. Il y sur la piste deux ou trois passages caillouteux qu'il vaut mieux faire à pied. On peut planter la tente en K15 39 et se ravitailler au Casino du Pla de la Creu.



# Guide Rando GKL TransPyrénéenne Hospitalet-Cerbère : 10J, 253 km, 77h cheval, 21 500m dénivelé

<https://cavallada-cheval-66.fr>

| Départ                                    | SEGMENTS (préconisation en caractères gras et fond vert)                      | Nuit départ | Jours | H cheval | KM   | Delta+ | Delta- | Σ Delta |
|---|---|-------------|-------|----------|------|--------|--------|---------|
| Super Bolquère                            | <b>K20 01</b> ,K20 07 ; K21 08,K21 21 ; K21 36,K21 59 <b>La Carança</b>       | Tente       | 1     | 8,2      | 23,2 | 1 297  | 1 234  | 2 531   |
| variante Mont-Louis                       | K20 01,K20 28 ; K21 16,K21 21 ; K21 36,K21 59                                 |             |       |          |      |        |        |         |
| variante Mont-Louis + St Thomas Les Bains | K20 01,K20 28 ; K21 16,K21 21 ; K20 35,K20 50 ; K21 44,K21 59                 |             |       |          |      |        |        |         |
| variante Mont-Louis + Train jaune         | K20 01,K20 28 ; K21 16,K21 21 ; K22 35,K22 38 ; K20 39,K20 50 ; K21 44,K21 59 |             |       |          |      |        |        |         |

Pour la suite, il faut faire un choix pour se rendre de Super Bolquère à Mantet, soit en passant par Nuria en Espagne, soit en passant par le Refuge de la Carança en France. Le premier a environ 300 m de dénivelé et une heure de temps supplémentaires, sur un total d'environ 6 000 m de dénivelé, 49 km de distance et 20 heures de cheval dans les deux cas.

Personnellement je préfère le passage par Nuria dont le site est remarquable (monastère dans un cirque de montagne) et offre des box pour les chevaux et un hôtel de qualité pour les cavaliers.

Dans les deux cas, on peut faire le parcours en deux jours (nuits à Nuria, Mantet / ou nuits au Refuge de la Carança, Mantet) ou bien trois jours en rajoutant une nuit au Refuge de Ull de Ter (en période estivale seulement). Cette option a l'avantage de découper la deuxième journée en deux journées plus courtes qui permettent de disposer du temps nécessaire pour apprécier les paysages et le cadre exceptionnel de la haute montagne. C'est sans doute **le plus haut et le plus beau parcours équestre de la traversée des Pyrénées** qui partant de la ligne de crête frontalière de haute montagne à plus de 2 800m (Pic de la Vaca) vous mènera quelques jours plus tard sur la plage du village de Cerbère où la chaîne Pyrénéenne plonge dans les eaux bleues transparentes de la Méditerranée .

Au départ de Super Bolquère on peut suivre :

- le K20 vers Mont-Louis et en profiter pour visiter la ville fortifiée par Vauban qui abrite les commandos de l'armée de terre et un petit four solaire
- ou bien le K21 vers Bolquère, joli village de France fleuri avec sa petite église romane visible de loin ; alors en K21 11
  - on peut aller en K21 12 devant la mairie (où un panneau vous indique les distances entre Hendaye-Bolquère-Banyuls) et partir sur le Col de la Perche (plus haut passage à niveau de France pour le petit Train Jaune Catalan) et Planès en K21 21 (acheter du fromage de brebis en passant à la ferme laitière)
  - ou bien prendre en K25 vers Eyne et Llo (voir description plus loin ci-dessous).





## Guide Rando GKL TransPyrénéenne Hospitalet-Cerbère : 10J, 253 km, 77h cheval, 21 500m dénivelé

<https://cavallada-cheval-66.fr>

En poursuivant sur le K21 jusqu'en K21 11, on peut soit :

- rester sur le K21 36 à K21 42 en dessous du refuge de l'Orri. Le sentier est un peu étroit et en dévers, mais sans danger avéré, sur le tronçon K21 38-41 (risque d'arbres en travers nécessitant d'être sciés car terrain pentu). De là on rejoint la cabane d'Aixeques point de départ de la montée par le col Mitja
- prendre la variante K22 35 qui vous fait passer au-dessus du pont suspendu Gisclard du train jaune
- prendre l'autre variante K20 35 qui rejoint la variante précédente en K20 39 à Saint Thomas les Bains.

A Saint Thomas les Bains, possibilité de prendre les eaux chaudes.

Le chemin continue de K20 40 en K20 50 où l'on rejoint la cabane d'Aixeques vue ci-dessus.

Pour la montée par le col Mitja on peut suivre de K21 44 à K21 46, ou bien passer (non balisé par nos waypoints mais simple à suivre) par le petit sentier au-dessus du bassin et prendre la piste qui vous ramène en K21 46 (ce qui est bien mieux pour les chevaux).

A 100m en dessous du refuge de la Carança il y a un grand parc de rassemblement des troupeaux bien clôturé dans lequel les chevaux peuvent brouter et boire dans le ruisseau qui le traverse. Le refuge propose le diner, petit-déjeuner et des couchages. Bref en saison d'été il y a tout ce qu'il faut pour faire étape (sauf le grain pour les chevaux qu'il faut apporter à cheval).

| Départ                       | SEGMENTS (préconisation en caractères gras et fond vert)                                 | Nuit départ | Jours | H cheval | KM   | Delta+ | Delta- | Σ Delta |
|------------------------------|--|-------------|-------|----------|------|--------|--------|---------|
| La Carança, par l'étang bleu | K21 60,K21 84 ; K25 119,K25 169 ; K30 17 ; K31 18,K31 19 ; K40 01 ; <b>K31 20 Mantet</b> | Refuge      | 1     | 11,1     | 25,7 | 1 598  | 1 862  | 3 460   |

Du refuge on prend sud-ouest le sentier qui remonte régulièrement la rive gauche du Torr jusqu'à l'étang de la Carança que l'on remonte également rive gauche.

Sur ce tronçon il y a avant l'étang et en bord d'étang deux passages où il faut s'écarter très légèrement du sentier pour éviter des roches difficiles pour les chevaux ; mais on trouve l'alternative facilement. Sinon tout le parcours, y compris la montée à l'étang noir et à l'étang bleu (haut) se fait sans difficulté. Au-dessus de ce dernier étang la montée est raide mais sans grande difficulté et pas trop longue.

Après quoi on débouche au Col de la Vaca en K21 84. En K25 119 on retrouve alors l'itinéraire décrit ci-dessous sur le parcours de Nuria à Mantet.



## Guide Rando GKL TransPyrénéenne Hospitalet-Cerbère : 10J, 253 km, 77h cheval, 21 500m dénivelé

<https://cavallada-cheval-66.fr>

| Départ                                  | SEGMENTS (préconisation en caractères gras et fond vert) | Nuit départ   | Jours | H cheval | KM   | Delta+ | Delta- | Σ Delta |
|---|--|---------------|-------|----------|------|--------|--------|---------|
| <b>La Carança, par le pic de l'Orry</b> | <b>K30 01,K30 10 ; K31 10,K31 20 Mantet</b>              | <b>Refuge</b> | 1     | 6,1      | 11,2 | 831    | 1 092  | 1 923   |
| variante par ruisseau Ribera de Queret  | K30 01,K30 10 ; K30 11,K30 17 ; K31 18,K31 20            |               |       |          |      |        |        |         |

Ce parcours K30 et K31 est assurément significativement plus court pour rejoindre Mantet. Personnellement je le trouve néanmoins très peu adapté à la randonnée équestre et je le déconseille.

Au départ du refuge en K30 le sentier n'est pas entretenu et on trouve des mouillères et des arbres en travers en quantité que l'on doit contourner en permanence, ce qui fait perdre la trace du sentier mal balisé.

Arrivé au Col del Pal, on descend de K30 07 à K30 10 le long du ruisseau "rivière de caret". Ce cheminement est difficile car les berges sont pentues, glissantes et il faut ensuite en sortir en remontant à l'est sur la droite. Mais le sentier n'est pas tracé et en pratique il n'y a pas de sentier et on doit passer dans de la végétation trop haute.

J'ai alors pris l'option de monter en K31 jusqu'au Pic de l'Orry ce qui augmente le dénivelé. L'arrivée jusqu'au Pic est sans difficulté. En revanche la descente de K31 12 à K31 15 se fait sur un sentier de berger très pentu, mal "cairné". On finit par passer et rejoindre le ruisseau, mais c'est assez stressant car on se voit régulièrement bloqué par des massifs rocheux à contourner dans les arbres.

En conclusion je considère qu'il faut éviter ce parcours et prendre les choix Nuria ou Carança-Pic de la Vaca décrits précédemment.

Il faut néanmoins alors être conscient que chevauchant à 2 800 m les chevaux et cavaliers doivent être en parfaite forme physique et aguerris à la haute montagne (cavaliers de type exclusif "galops centre équestre" s'abstenir).



## Guide Rando GKL TransPyrénéenne Hospitalet-Cerbère : 10J, 253 km, 77h cheval, 21 500m dénivelé

<https://cavallada-cheval-66.fr>

| Départ                        | SEGMENTS (préconisation en caractères gras et fond vert)             | Nuit départ | Jours | H cheval | KM   | Delta+ | Delta- | Σ Delta |
|-------------------------------|--|-------------|-------|----------|------|--------|--------|---------|
| Super Bolquère, par l'Espagne | <b>K20 01,K20 07 ; K21 08,K21 11 ; K25 12,K25 77 Nuria (Espagne)</b> | Tente       | 1     | 9,1      | 25,5 | 1 492  | 1 286  | 2 778   |
| Nuria (Espagne)               | <b>K25 77,K25 169 ; K30 17 ; K31 18,K31 20 Mantet</b>                | Hôtel       | 1     | 11,2     | 24,1 | 1 548  | 1 953  | 3 500   |

Pour le choix par Nuria, on suivra en K21 jusqu'à Bolquère, puis en K25 jusqu'à Eyne et Llo (bains en toutes saisons dans les sources d'eau chaude) où l'on continuera dans les gorges du Sègre jusqu'au refuge de la Culasse. A partir de là on attaque une montée assez raide et aérienne sur crêtes secondaires mais sans passages critiques jusqu'au coll de Finestrels où l'on plonge dans la vallée de Nuria.

A Nuria vous visiterez le monastère de montagne et vous pourrez mettre les chevaux au box et leur acheter leur ration de grains et foin, tout en dormant soit sous la tente (camping) soit à l'hôtel trois étoiles.

Le lendemain vous reprendrez en K25 la montée régulière vers Nou Creus (les 9 croix) et suivrez en ligne de crête. Ce chemin en crête à plus de 2700 m longe par endroit sur votre gauche un précipice en falaise de plusieurs centaines de mètres. Le passage n'est alors pas très large et il faut se tenir sur le côté sud du chemin. En cas de brouillard, il ne faut pas s'engager sur cette ligne de crête mais attendre que la visibilité revienne suffisante pour avoir la vue dégagée sur le chemin. Après le waypoint K25 118, on rejoint le K21 84 de l'autre choix de parcours qui passe par la Carança.

Il faut être bien conscient que chevauchant à 2 800 m les chevaux et cavaliers doivent être en parfaite forme physique et aguerris à la haute montagne (cavaliers de type exclusif "galops centre équestre" s'abstenir).

Après les deux parcours sont identiques, sans grande difficulté et il vous est possible en période estivale (réserver à l'avance sur le site web) de faire étape au refuge moderne d'Ull de Ter.

De la station de ski en dessous vous remontez sur la porteille de Mantet à la borne frontière 511. En suivant le K25 vous arrivez sur Mantet. Vous traversez les ruelles étroites entre les maisons en pierre et remontez à la sortie du village pour accéder au Gîte Equestre de Mantet. En forme de fer à cheval ce Gîte abrite au même endroit chevaux et cavaliers et vous pouvez aussi mettre vos chevaux au pré. L'orge gonflé, le foin et l'eau sont servis au chevaux.



## Guide Rando GKL TransPyrénéenne Hospitalet-Cerbère : 10J, 253 km, 77h cheval, 21 500m dénivelé

<https://cavallada-cheval-66.fr>

| Départ            | SEGMENTS (préconisation en caractères gras et fond vert)              | Nuit départ | Jours | H cheval | KM   | Delta+ | Delta- | Σ Delta |
|-------------------|---|-------------|-------|----------|------|--------|--------|---------|
| Mantet            | K40 01,K40 10 ; K41 10,K41 33 ; K50 06,K50 15 Fillols                 | Gîte        | 1     | 7,3      | 20,2 | 747    | 1 628  | 2 375   |
| Fillols           | K50 15,K50 31 ; K55 32,K55 36i ; K56 37,K56 44 Tente sous Baillestavy | Camping     | 1     | 5,9      | 19,7 | 777    | 1 069  | 1 846   |
| Sous Baillestavy  | K56 44,K56 49 ; K60 01,K60 15 ; K65 01,K65 19 Tente sous St Marsal    | Tente       | 1     | 6,6      | 25,1 | 903    | 746    | 1 649   |
| Sous Saint Marsal | K65 19,K65 97 <b>Maureillas</b>                                       | Tente       | 1     | 7,4      | 30,4 | 598    | 1 161  | 1 759   |

De Mantet, une fois arrivé au col on redescend nord-est sur Py, soit en suivant le sentier, soit la route ce qui est un peu plus long en distance mais pas en temps (si le cheval est bien dressé pour la circulation au demeurant très faible, c'est toujours préférable pour lui).

En dessous de Py vous pouvez être tenté de prendre les sentiers qui vous mènent au col de Jou. Personnellement, toujours pour le confort du cheval, je préfère rester sur la route jusqu'à Barolines et prendre la piste qui remonte au col de Jou. On descend ensuite par la route sur Casteil puis on traverse Vernet les Bains, et on prend le sentier du Tour du Canigou jusqu'à Fillols et le Camping des Sauterelles.

Ce camping, où trône à l'entrée un très gros canon allemand, est idéal pour son espace ombragé et ses coins d'herbe en fond de parcelle pour y faire étape.

Le lendemain on descend à l'est de Taurinya et après Clara, en K50 31 on trouve un sentier sur la droite qui part sud-est sur le pic de la Galine pour redescendre ensuite sur Baillestavy. N'ayant pas reconnu ce tracé à pied à l'avance et voyant des pentes raides et des vues aériennes peu engageantes, j'ai retenu l'itinéraire sans difficulté qui va en ligne droite de K50 31 à K55 36g et qui de Finistrel remonte plein sud sur Baillestavy sur le GR 36 qui est remarquablement entretenu. Il y a quelques courts passages à flancs sur murettes hautes qu'il faut passer bien côté montagne, mais sinon le sentier est large et avec une vue aérienne sur la vallée de la Lentilla.

Il n'y a rien de pratique pour des cavaliers randonneurs indépendants pour la nuit à Baillestavy. J'ai campé en K56 44 qui est le seul endroit où il y a un grand pré bien surélevé en bord de rivière.

Le lendemain on monte sur le mamelon du haut de Baillestavy, puis on rejoint la route que j'ai suivi jusqu'à Valmanya et le Col de Palomère. Il y a bien des chemins hors route mais avec des ponts de bois ou passages étroits, donc à éviter si on ne connaît pas. Il y a sur la route quelques passages étroits où il faut se mettre bien en vue dans les tournants.





## Guide Rando GKL TransPyrénéenne Hospitalet-Cerbère : 10J, 253 km, 77h cheval, 21 500m dénivelé

<https://cavallada-cheval-66.fr>

Du col de Palomère, on monte en K60 12 sur la piste de gauche jusqu'en K60 15, où l'on prend en K65 01 l'ancienne voie de chemin de fer des wagons de la mine de fer de Batère. Cette voie large chemine à flanc dans les bois. En K65 06 on quitte cette voie pour prendre un sentier très en pente mais court qui plonge sur le Pla de l'Abeille, où l'on peut camper pour la nuit (mais pas d'eau).

Il y a aussi la possibilité de descendre sur St Marsal où l'on trouve un Gîte, mais il reste à chercher une pâture pour les chevaux.

Personnellement j'avais fait boire le cheval au bassin en "K65 16 Abreuvoir" puis campé en dessous de St Marsal au bout d'une friche plate bien suffisante pour une nuit.

On suivra ensuite les pistes larges indiquées jusqu'à Calmeilles, ancien village fortifié qu'il est agréable de visiter, puis on passera sous Oms pour en K65 66 arriver à la Chapelle de Saint Ferréol idéale pour faire une petite pause et admirer la vue sur la plaine du Roussillon et la méditerranée.

On poursuit sur les pistes et la route jusqu'à Saint Jean Pla de Corts que l'on traverse. Le mieux est de passer le tech sur le pont en faisant ralentir les voitures, puis en K65 78 prendre la piste puis à partir de K65 87 les différents bouts de sentiers indiqués.

On arrive en K65 94 au Camping Saint Georges, ouvert toute l'année où l'on trouve un excellent accueil avec les commodités pour les chevaux (eau, foin) : voir <https://campingsaintgeorges.fr>

On peut aussi profiter du Gîte Equestre au Mas Guisset (commune de Maureillas) où un pré clôturé électrifié, eau, grain, foin, rangement du matériel, sont à disposition toute l'année sur réservation anticipée (limitation d'hébergement pour 4 cavaliers) : contact [thierrypistre@orange.fr](mailto:thierrypistre@orange.fr) ; 07 85 30 47 94.



## Guide Rando GKL TransPyrénéenne Hospitalet-Cerbère : 10J, 253 km, 77h cheval, 21 500m dénivelé

<https://cavallada-cheval-66.fr>

| Départ           | SEGMENTS (préconisation en caractères gras et fond vert) | Nuit départ | Jours | H cheval | KM   | Delta+ | Delta- | Σ Delta |
|------------------|--|-------------|-------|----------|------|--------|--------|---------|
| Maureillas       | <b>L10 01,L10 49</b>                                     | Gîte        | 1     | 6,8      | 23,1 | 1 355  | 506    | 1 861   |
| Col de l'Ouillat | <b>L20 01,L20 13 ; L22 50,L22 84 ; L21 85,L21 99b</b>    | Gîte        | 1     | 6,3      | 24,0 | 479    | 1 416  | 1 895   |
| Banyuls          | <b>L21 99b ; L35 01,L35 15 ; L40 01,L40 31</b>           | Hôtel       | 0,5   | 3,1      | 12,8 | 319    | 404    | 723     |
| Cerbère          |  | na          |       |          |      |        |        |         |

Pour ce dernier segment vous partez de Maureillas en L10 01 (Mas Guisset) et évitez ainsi la route à assez grande circulation jusqu'en L10 08. Vous traversez partiellement le village de Maureillas sur la grande rue jusqu'en L10 09 puis les petites rues du centre du village jusqu'en L10 11 et au cimetière vous prenez à gauche la piste que vous quittez en L10 12 pour un sentier ombragé. Suivez bien les balises (tantôt sur la piste tantôt en dehors) pour déboucher sur Les Carbonères. Ensuite vous suivez la voie verte (piste cyclable) jusqu'aux Ruines Romaines de Panissars. C'était l'ancien passage frontière de Gaule en Hispanie au temps des Romains (via Domitia et via Augusta) et vous voyez dans la roche le passage des roues des chariots qui ont laissé par usure leur empreinte (écart des roues standardisé des chars romains et par la suite des voies de chemin de fer à 1,435 m).

En passant devant le cimetière marin vous arrivez en dessous du Fort Vauban de Bellegarde qu'il faut idéalement visiter et qui a une vue imprenable sur les voies de communication de la frontière Franco-Espagnole.

Vous traversez le Perthus en L10 26, passez sous le pont de l'autoroute en L10 27, prenez le sentier en L10 28. Au lieu de rester sur le GR10 qui monte raide dans de la pierre, il est préférable de prendre les pistes en Espagne à quelques centaines de mètres qui montent plus progressivement en dessous de la crête. On arrive au Col de la Comtessa en L10 32 et une bonne piste vous mène à Saint Martin l'Albère d'où vous remontez jusqu'en L10 49 au Gîte d'Etape de l'Ouillat : contact <http://www.chalet-de-lalbere.fr>

En plus d'un bon restaurant et d'un gîte, vous y disposez d'une écurie fermée (box, stalles), d'un point d'eau et avec la possibilité de déposer à l'avance foin et grains.

Le lendemain vous suivez le L20, contournez le Pic du Néoulous, retrouvez la ligne de crête en plusieurs endroits où il faut profiter de la vue sur la France et l'Espagne, dont la baie de Rosas.

En L20 13 il faut abandonner le L20 pour le L22 en L22 50 et descendre sur les Baraques des Colomates en L22 65. En effet, il faut ABSOLUMENT éviter le passage par le Pic Sailfort, la descente à partir de L21 65 étant très mauvaise, d'où ce passage par les Colomates.



## Guide Rando GKL TransPyrénéenne Hospitalet-Cerbère : 10J, 253 km, 77h cheval, 21 500m dénivelé

<https://cavallada-cheval-66.fr>

Passé les baraques des Colomates vous remontez sur le versant opposé où vous n'avez pas vraiment de sentier, mais cela passe très bien. Vous arrivez en L22 76 et vous y prenez le sentier indiqué sur les cartes jusqu'en L22 79.

Là il faut **absolument quitter le sentier pédestre** pour prendre une déviation équestre à cause d'un tunnel qui n'est pas faisable à cheval. Vous suivez alors **les waypoints représentés en RONDS ORANGES de L22 79 à L22 82b où vous retrouvez le chemin pédestre.**

**Sur le terrain, à plus ou moins 30 mètres après le réservoir de la Font d'en Cassagnes, il y a un arbre avec 1 balisage orange.**

**Prendre à droite dans la prairie.**

**Suivre les courbes de niveaux.**

**Se diriger vers 1 arbre isolé dans la prairie avec 1 caillou balisé.**

**A la fin, faire un petit retour en arrière vers le tunnel avant de reprendre le chemin vers la Font d'en Verges.**

En L22 82b vous poursuivez normalement jusqu'en L22 84 et L 21 85 où vous retrouver le GR10. En L21 88 prendre la piste jusqu'an L21 92 au Col des Gascons. En L21 98 vous prenez la route pour le Centre Equestre de la Côte Vermeille de Banyuls où il est possible de laisser les chevaux pour la nuit (paddock, foin) à la condition de réserver à l'avance.

Les cavaliers peuvent camper ou se rendre à l'hôtel à pied dans Banyuls (un peu moins de 2 km).

Le lendemain on peut terminer le voyage à Banyuls (arrivée du GR10) ou bien aller à Cerbère. Dans ce cas suivre de L35 01 à L35 15 puis de L40 01 à L40 31. Ce dernier tronçon est très court mais vous fait passer en surplomb de la côte méditerranéenne avec de belles vues sur la côte. Bien suivre les balises à l'arrivée, ainsi après avoir traversé la voie ferrée vous passerez dans une galerie souterraine pour déboucher directement sur la plage\*, les pieds dans l'eau.

Grâce à vos chevaux, vous avez réussi la traversée équestre complète des Pyrénées Orientales, des cimes à plus de 2800 m de la Cerdagne jusqu'aux eaux bleues transparentes de la Côte Vermeille, là où les Pyrénées plongent dans la Méditerranée.

Sans doute un des plus beaux parcours équestres que l'on puisse faire dans sa vie avec une forte identité culturelle, un climat et une luminosité remarquables en toutes saisons, et une diversité de végétation, de paysages, de faune, de flore exceptionnelle.



## Guide Rando GKL TransPyrénéenne Hospitalet-Cerbère : 10J, 253 km, 77h cheval, 21 500m dénivelé

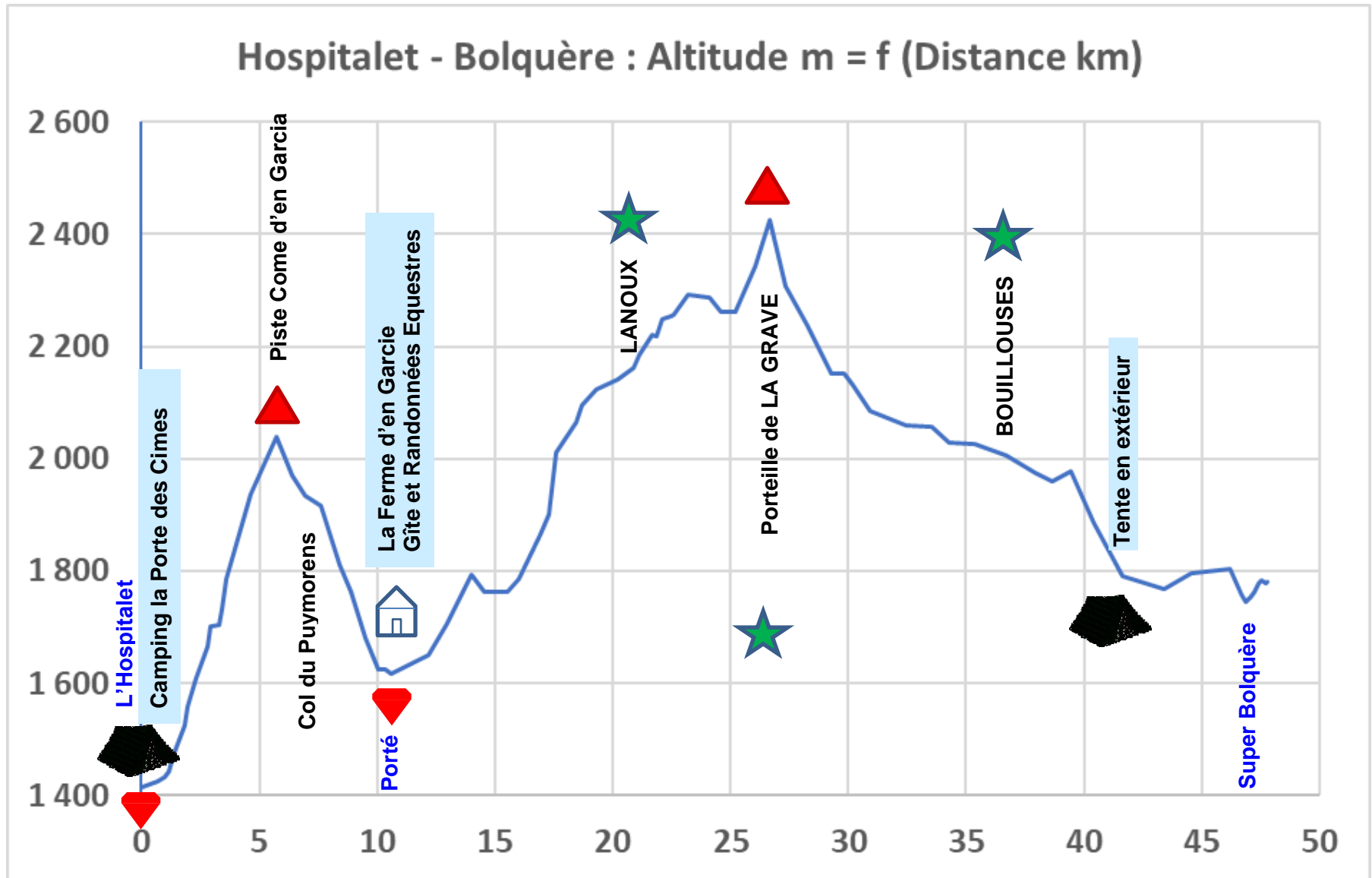
<https://cavallada-cheval-66.fr>

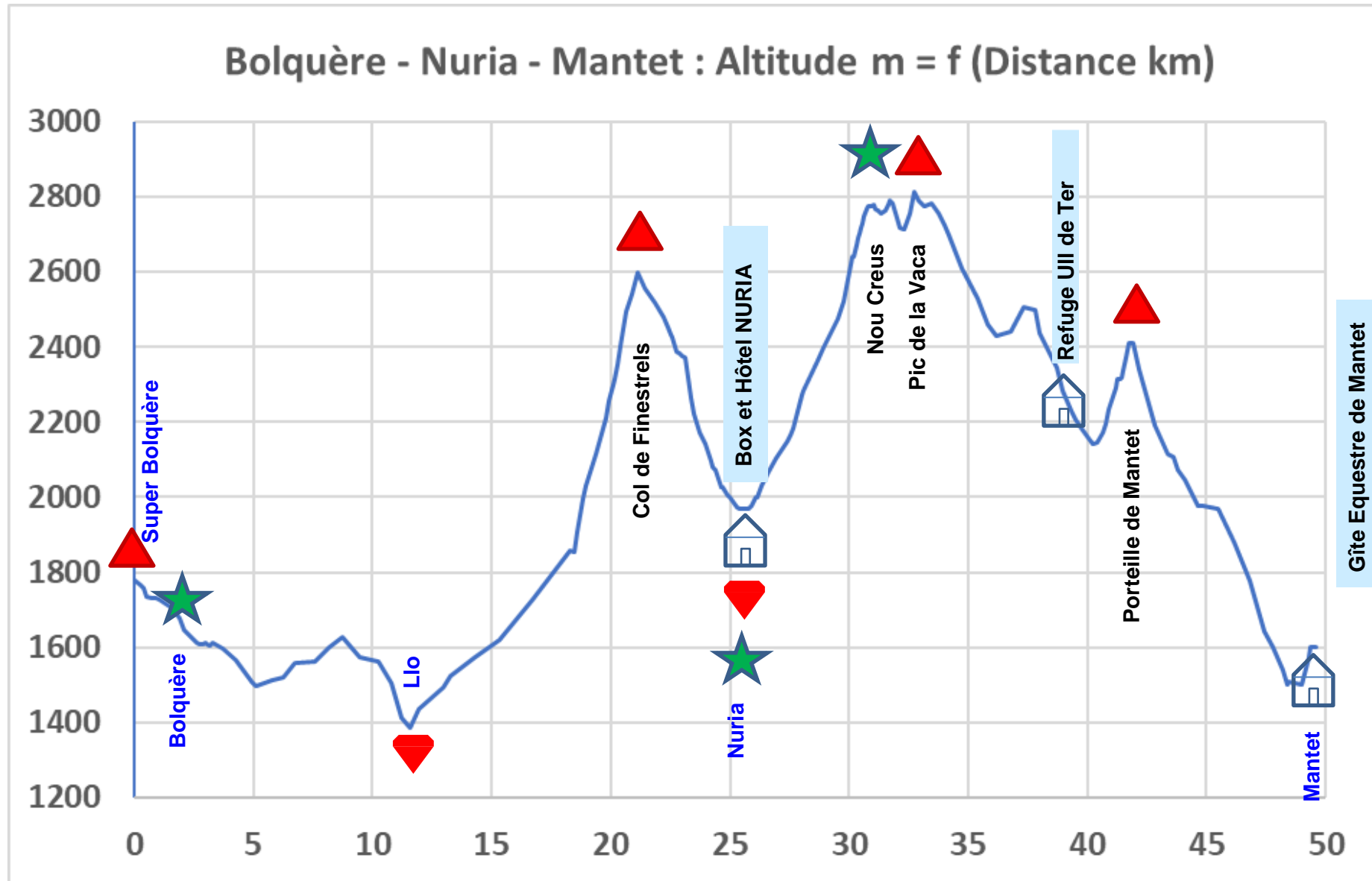
\* Demander l'autorisation à la Mairie pour garer votre van sur le parking et venir récupérer vos chevaux (bien entendu à exclure en période des baignades).

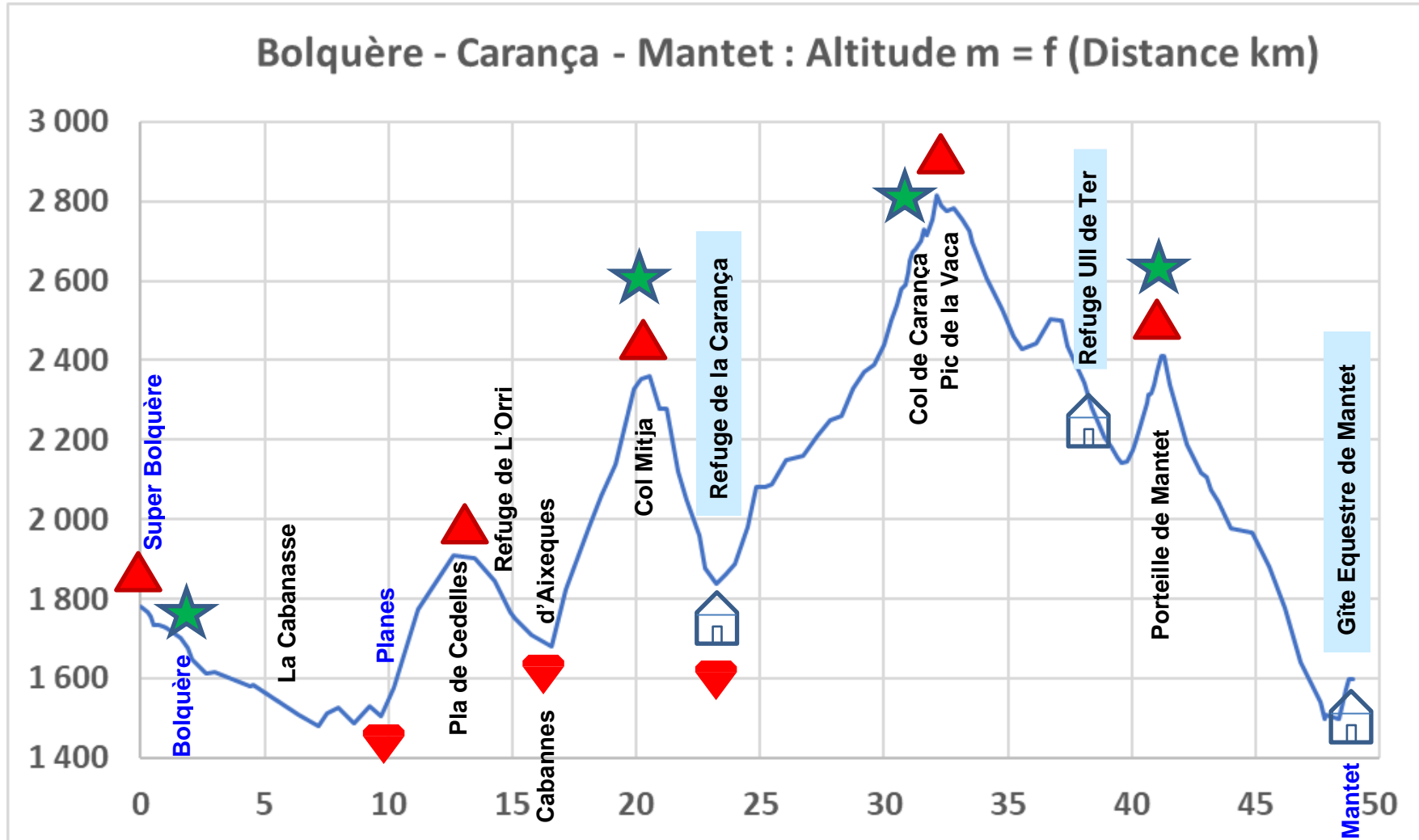
### ECHANGEZ AVEC L'ASSOCIATION CERETANE DE LA CAVALLADA

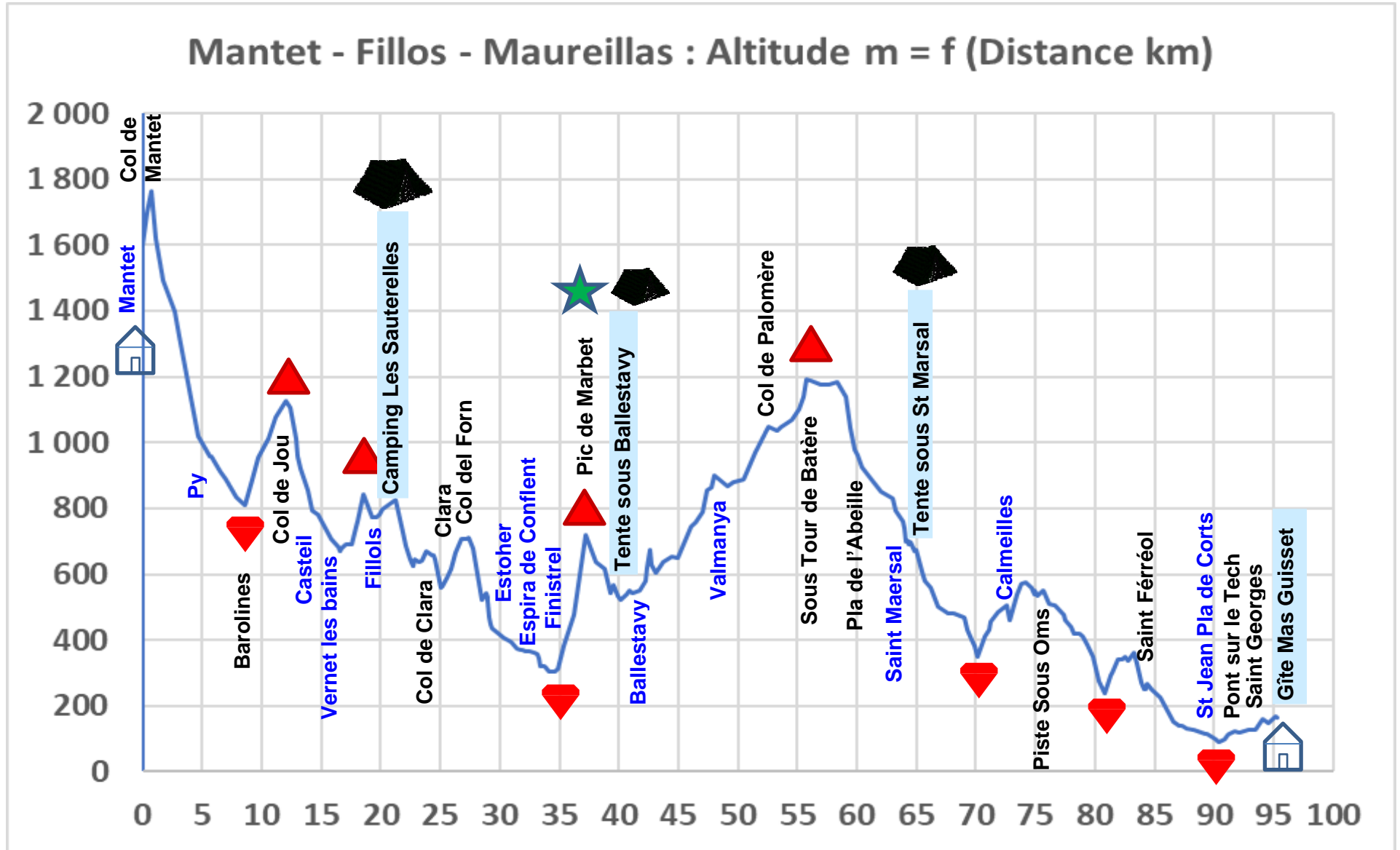
Sur notre Site web, faites part de vos remarques, en particulier toute difficulté sur le chemin (éboulements, arbres, alternatives de sentier, etc ...). La Cavallada étant une association de bénévoles qui supporte les coûts liés à la reconnaissance, la documentation, la mise à jour des randonnées, **vous êtes invité sur notre Site à faire un don à l'association** ; quel qu'en soit le montant cela aidera à maintenir gratuitement notre documentation. **MERCI d'avance.**

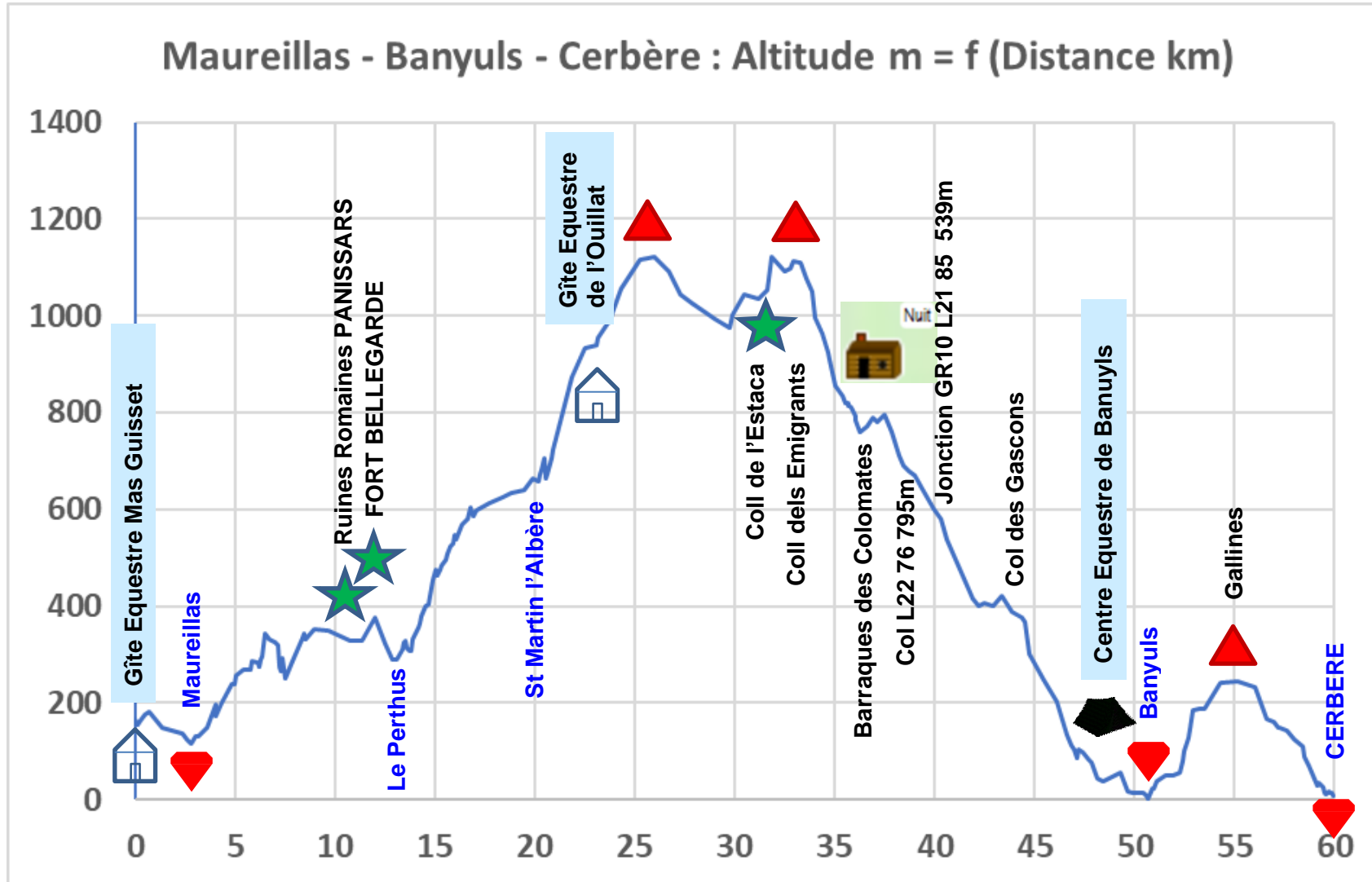










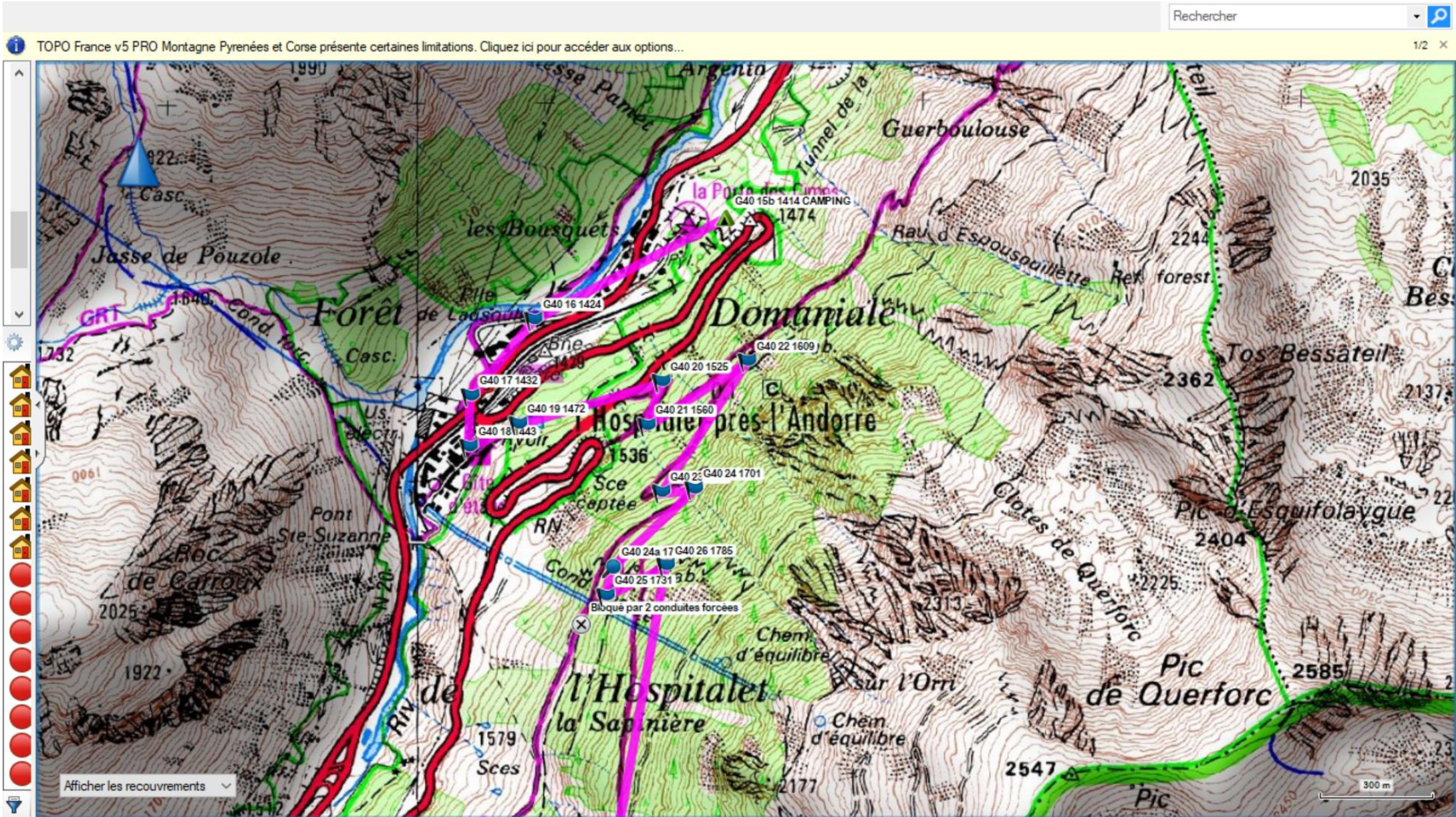






# Guide Rando GKL TransPyrénéenne Hospitalet-Cerbère : 10J, 253 km, 77h cheval, 21 500m dénivelé

<https://cavallada-cheval-66.fr>

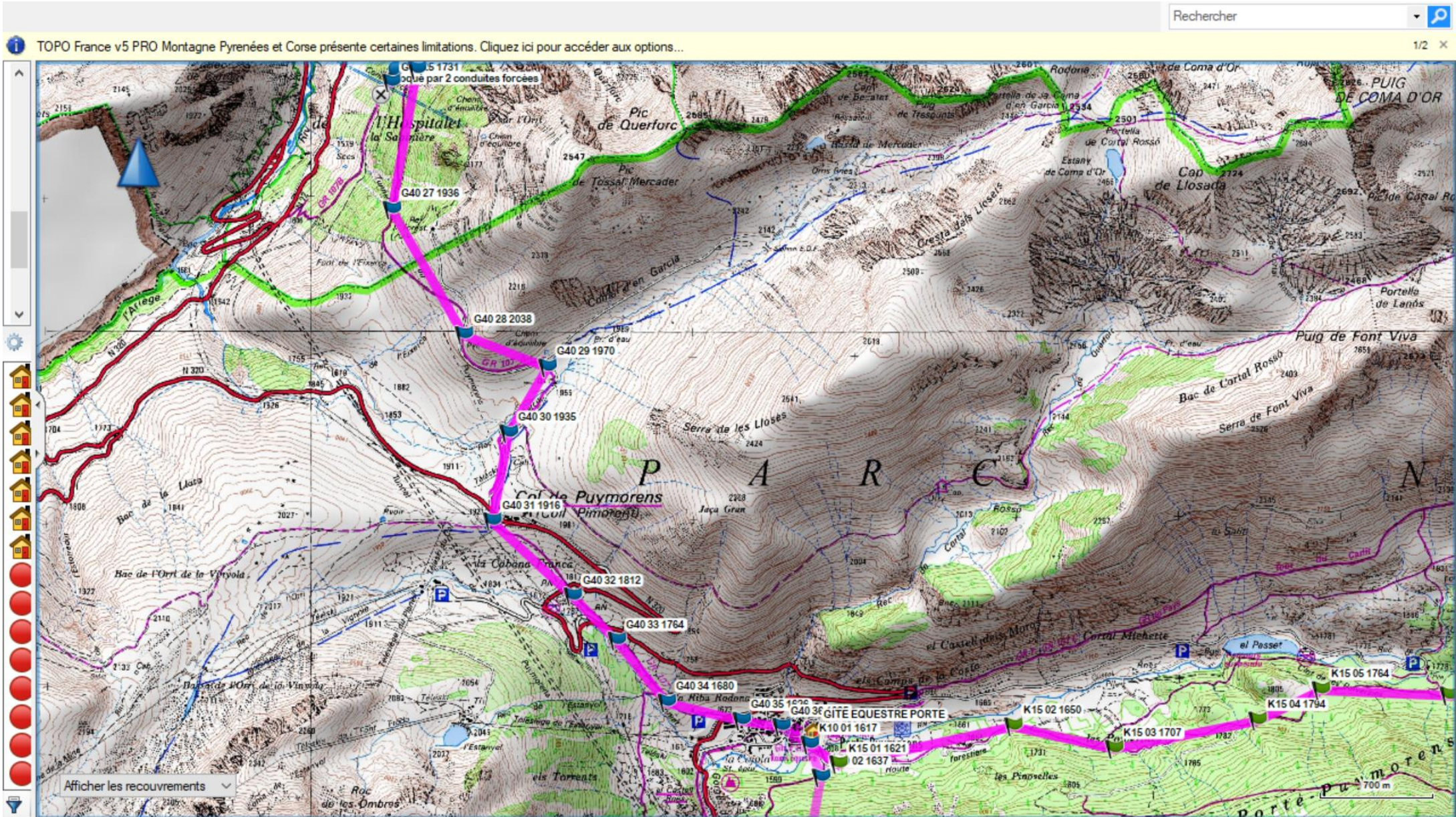






# Guide Rando GKL TransPyrénéenne Hospitalet-Cerbère : 10J, 253 km, 77h cheval, 21 500m dénivélé

<https://cavallada-cheval-66.fr>





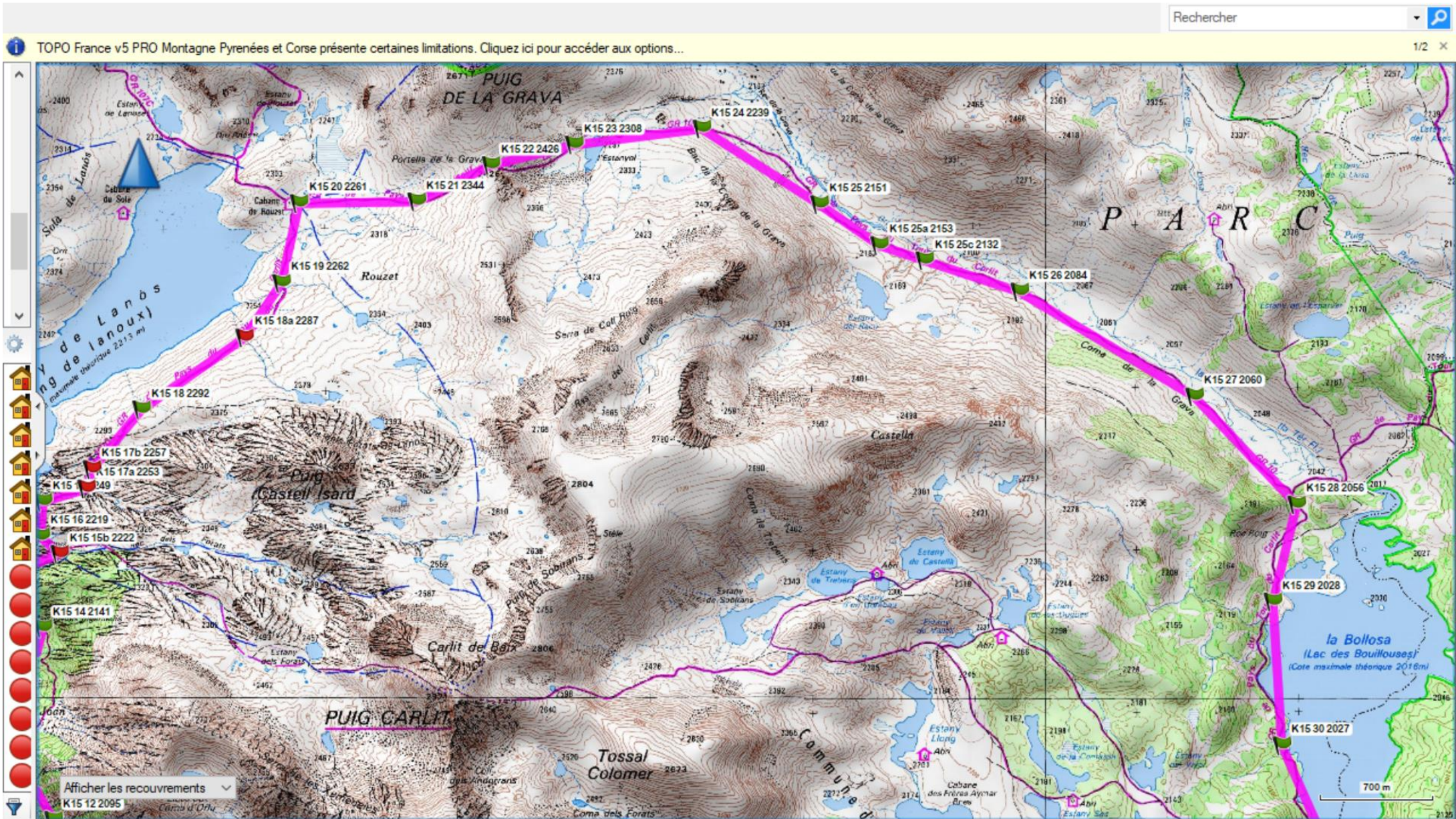






# Guide Rando GKL TransPyrénéenne Hospitalet-Cerbère : 10J, 253 km, 77h cheval, 21 500m dénivelé

<https://cavallada-cheval-66.fr>





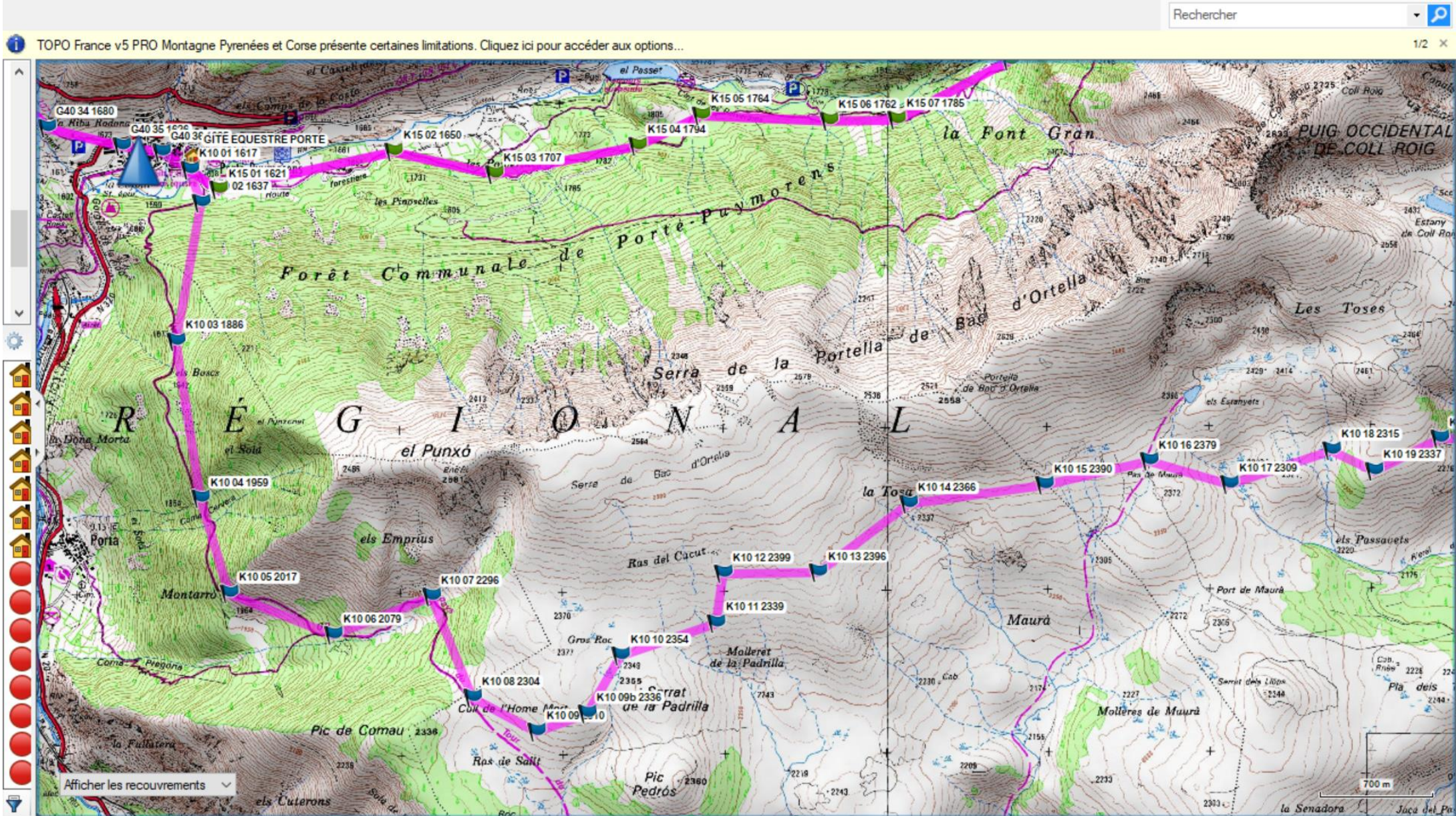






# Guide Rando GKL TransPyrénéenne Hospitalet-Cerbère : 10J, 253 km, 77h cheval, 21 500m dénivelé

<https://cavallada-cheval-66.fr>

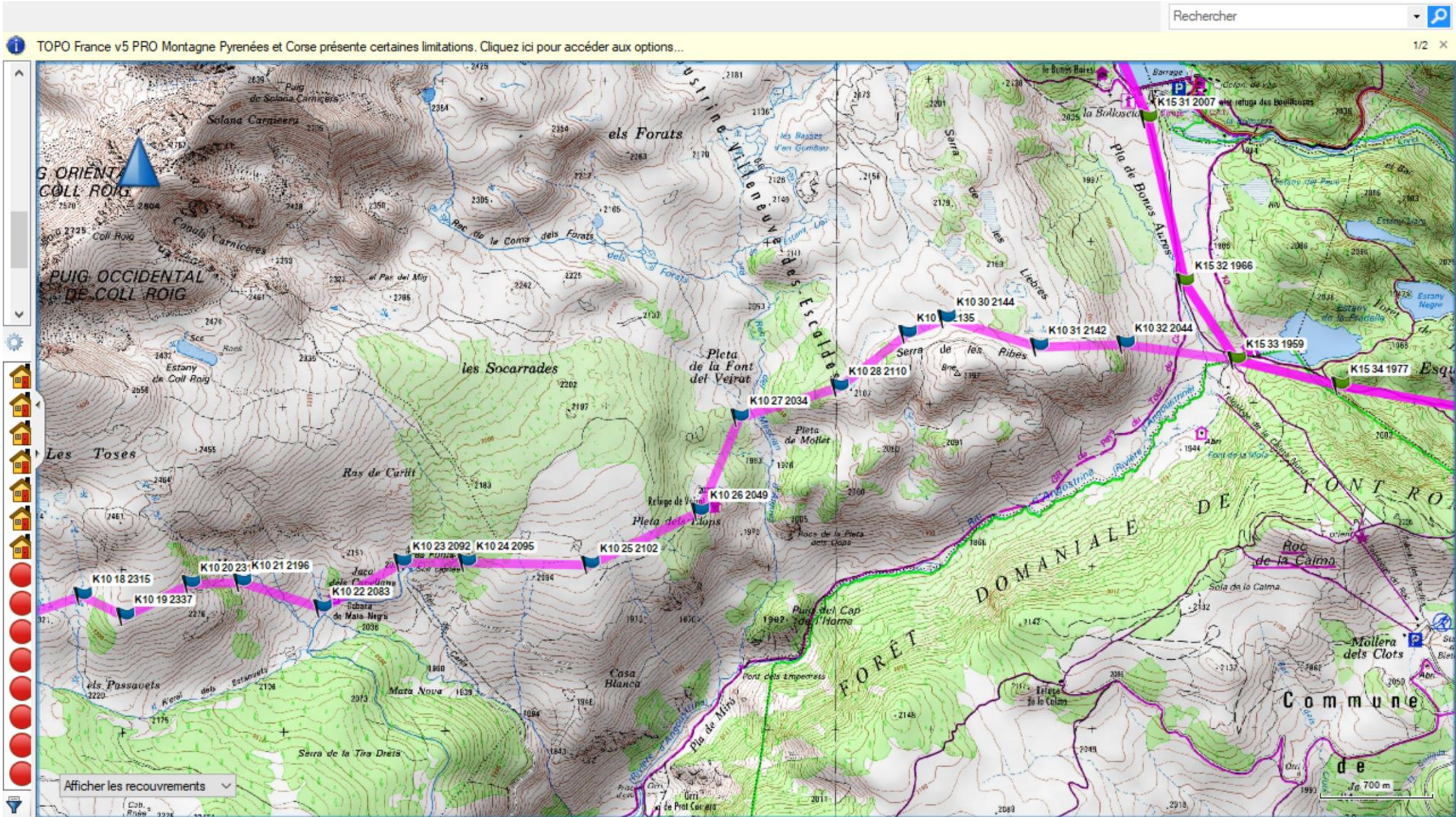






# Guide Rando GKL TransPyrénéenne Hospitalet-Cerbère : 10J, 253 km, 77h cheval, 21 500m dénivelé

<https://cavallada-cheval-66.fr>

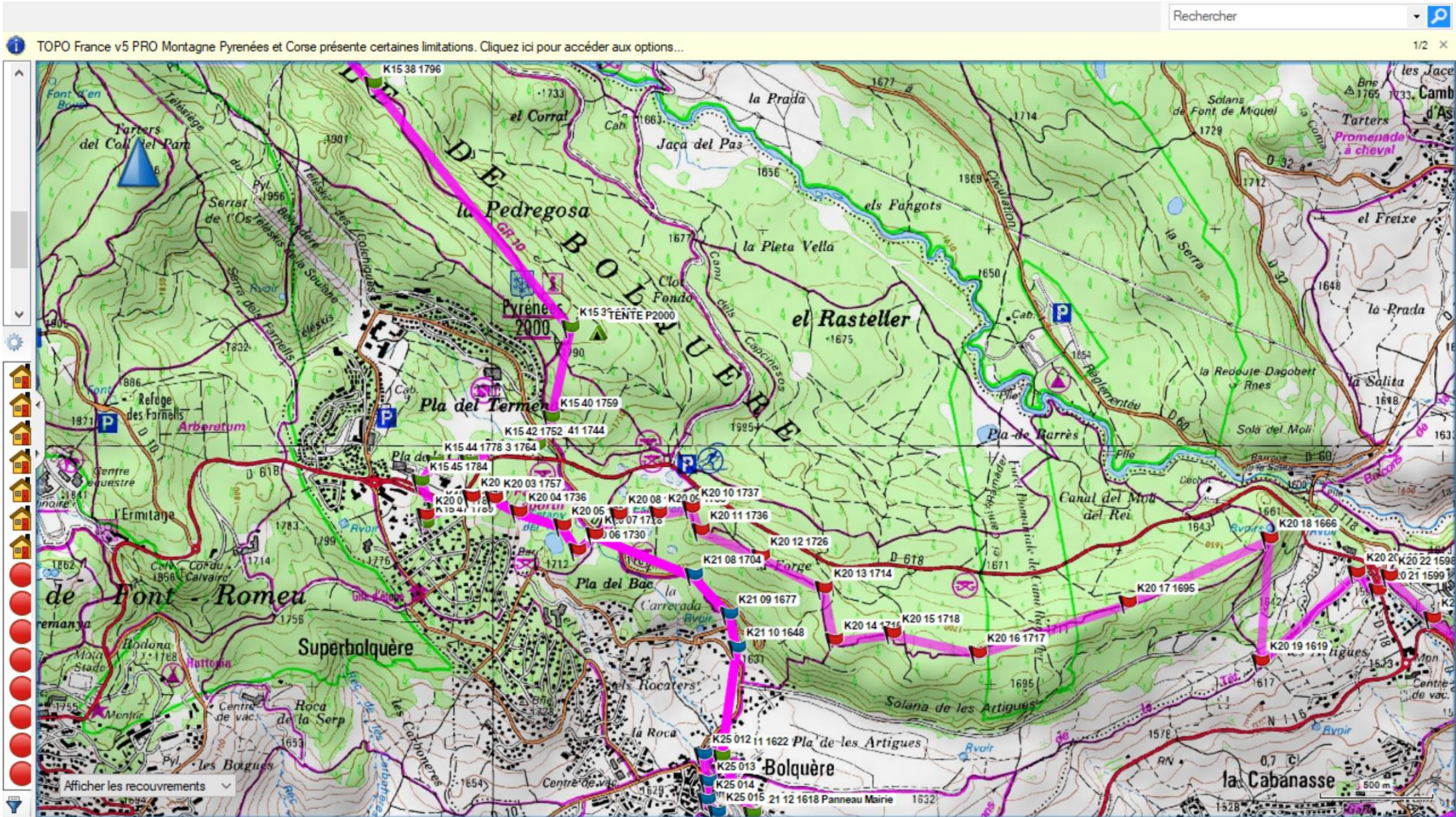






# Guide Rando GKL TransPyrénéenne Hospitalet-Cerbère : 10J, 253 km, 77h cheval, 21 500m dénivelé

<https://cavallada-cheval-66.fr>

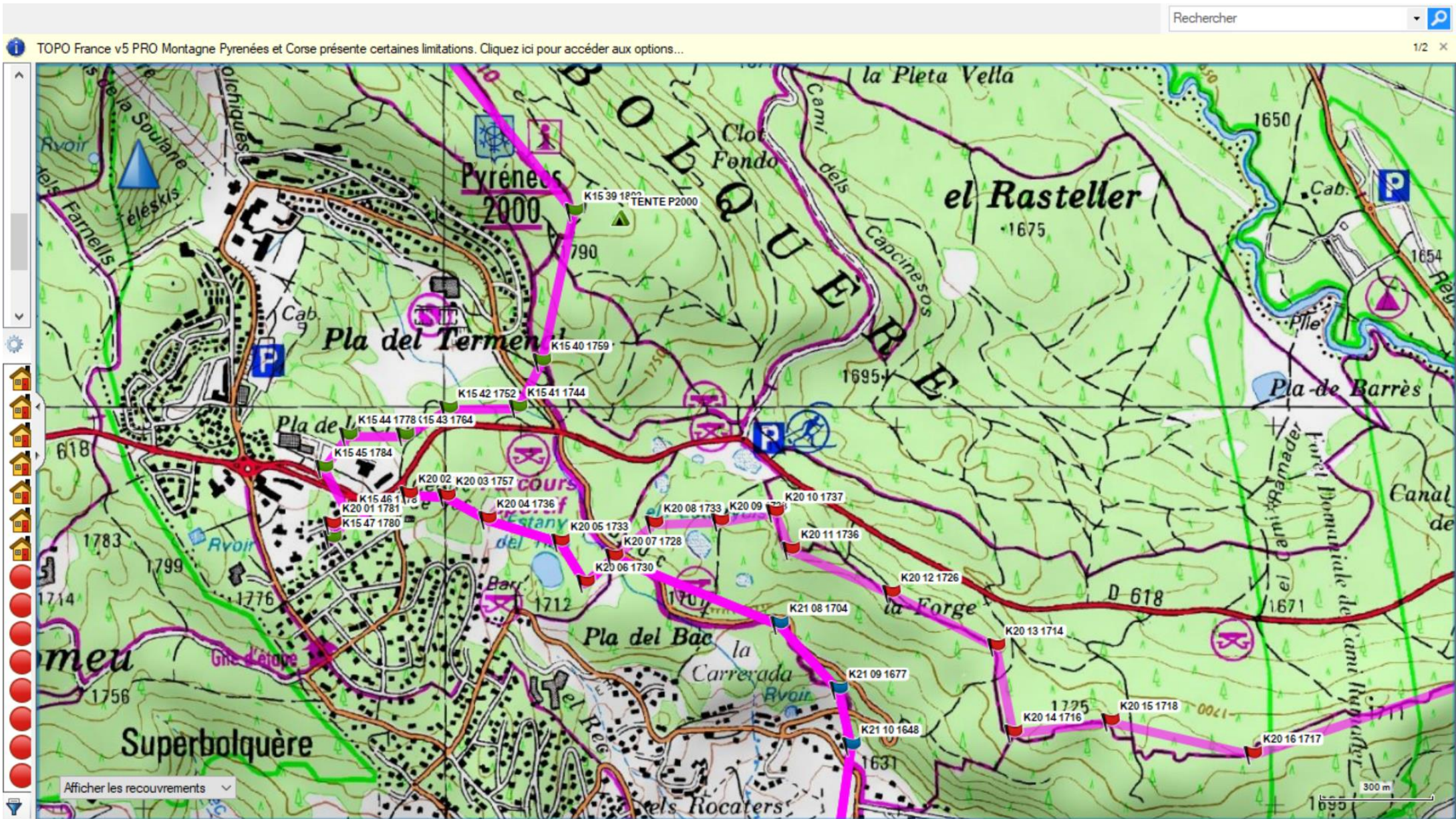






# Guide Rando GKL TransPyrénéenne Hospitalet-Cerbère : 10J, 253 km, 77h cheval, 21 500m dénivelé

<https://cavallada-cheval-66.fr>

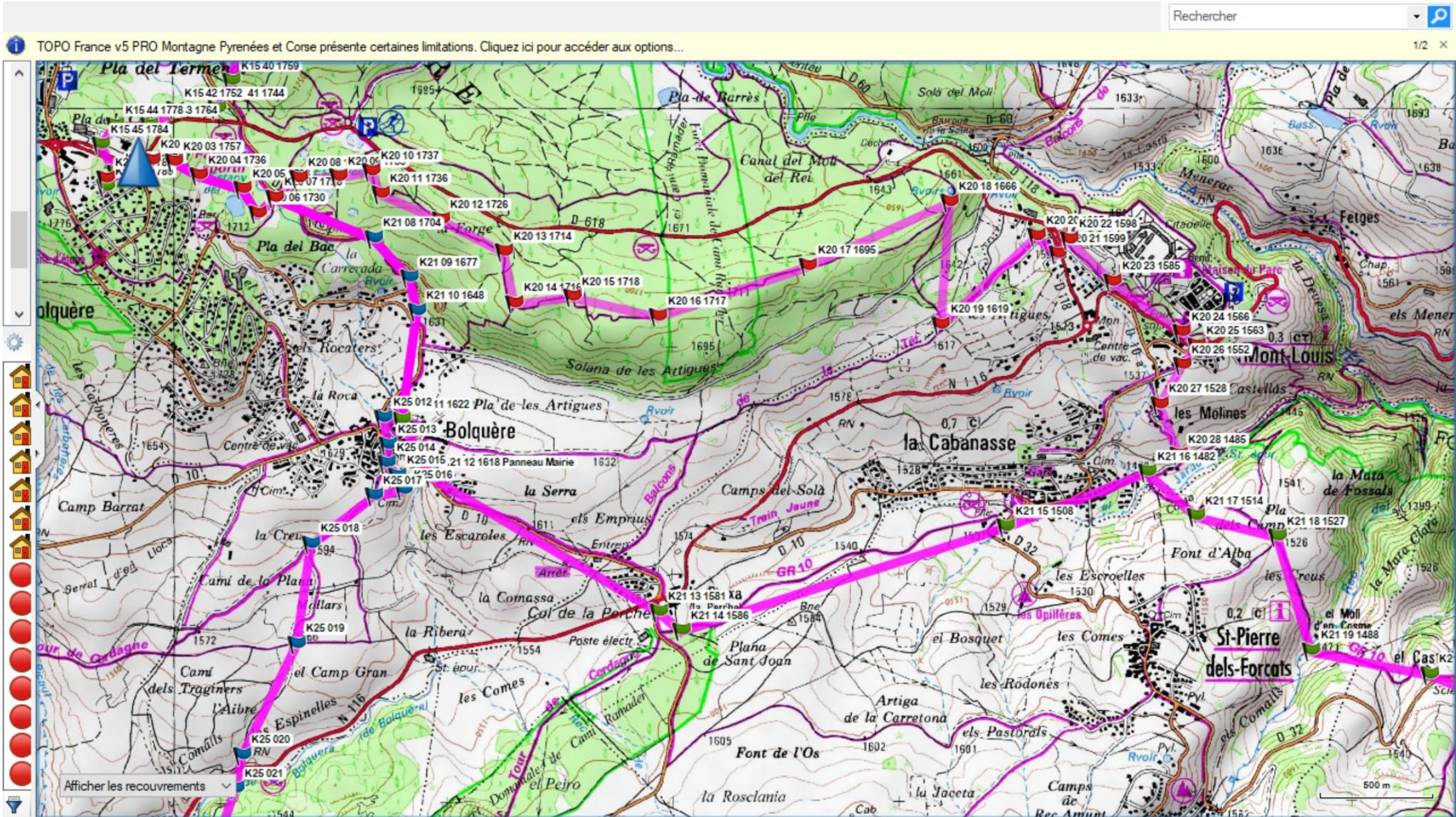






# Guide Rando GKL TransPyrénéenne Hospitalet-Cerbère : 10J, 253 km, 77h cheval, 21 500m dénivelé

<https://cavallada-cheval-66.fr>





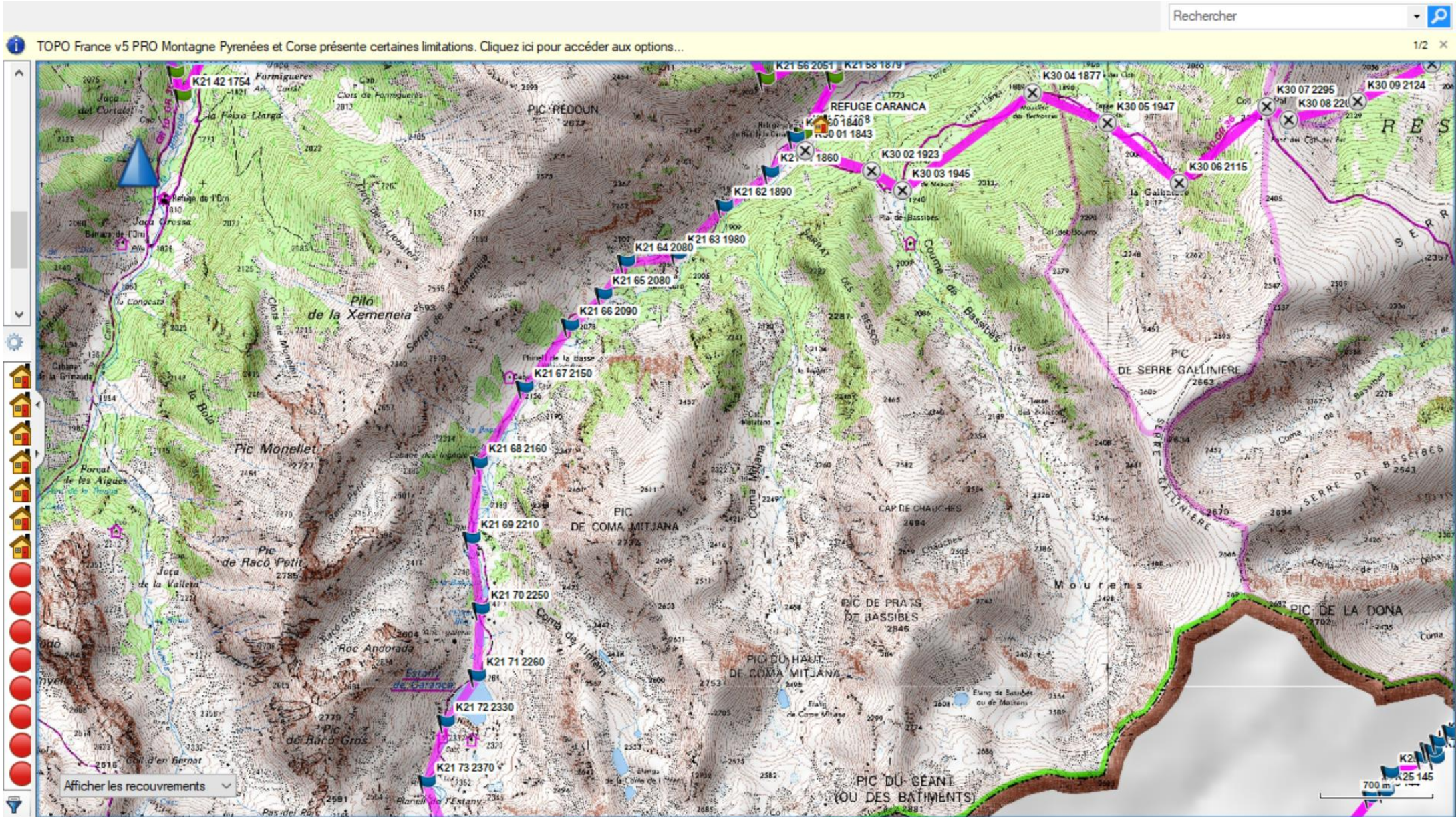






# Guide Rando GKL TransPyrénéenne Hospitalet-Cerbère : 10J, 253 km, 77h cheval, 21 500m dénivélé

<https://cavallada-cheval-66.fr>







# Guide Rando GKL TransPyrénéenne Hospitalet-Cerbère : 10J, 253 km, 77h cheval, 21 500m dénivelé

<https://cavallada-cheval-66.fr>

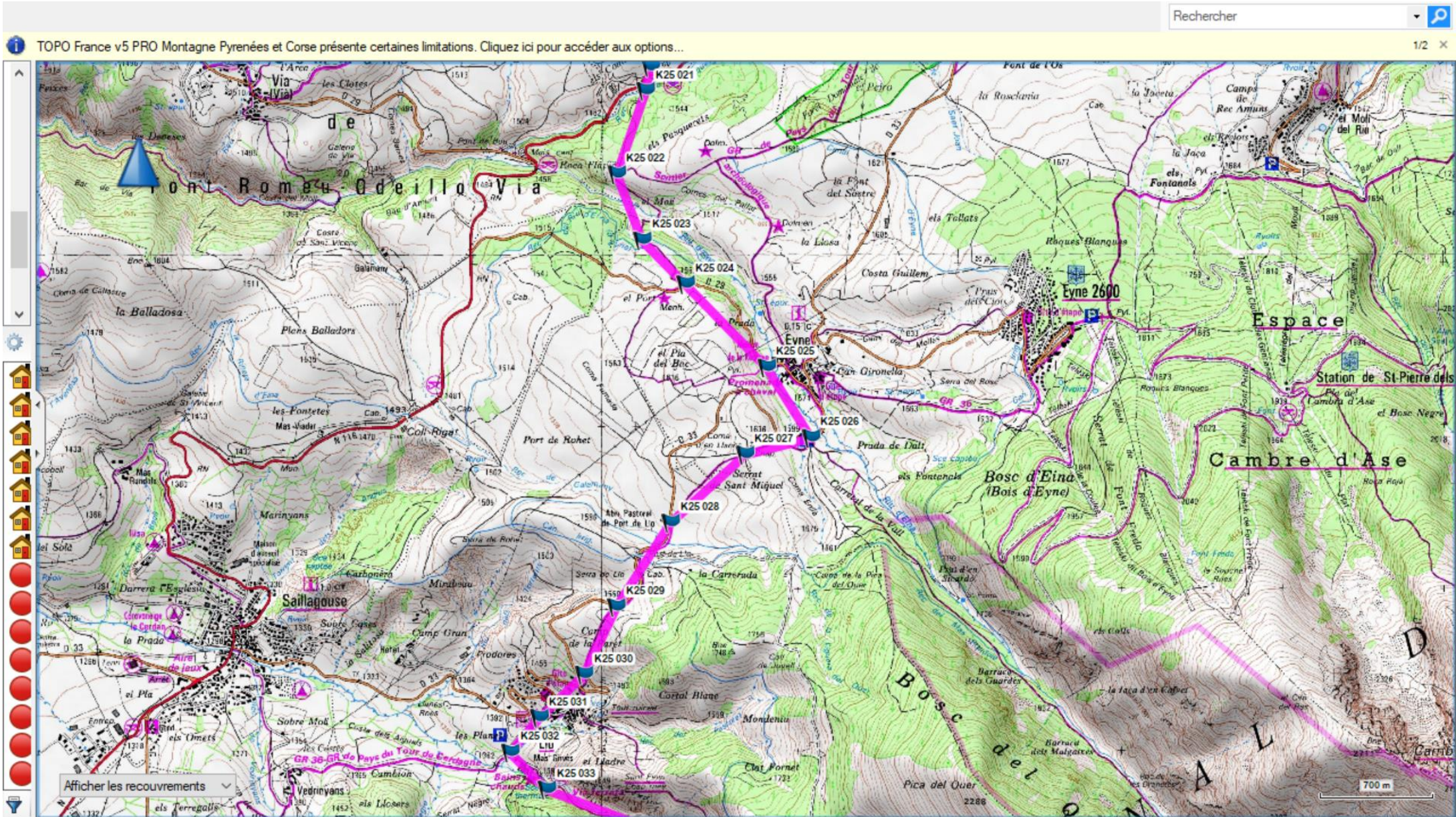






# Guide Rando GKL TransPyrénéenne Hospitalet-Cerbère : 10J, 253 km, 77h cheval, 21 500m dénivelé

<https://cavallada-cheval-66.fr>

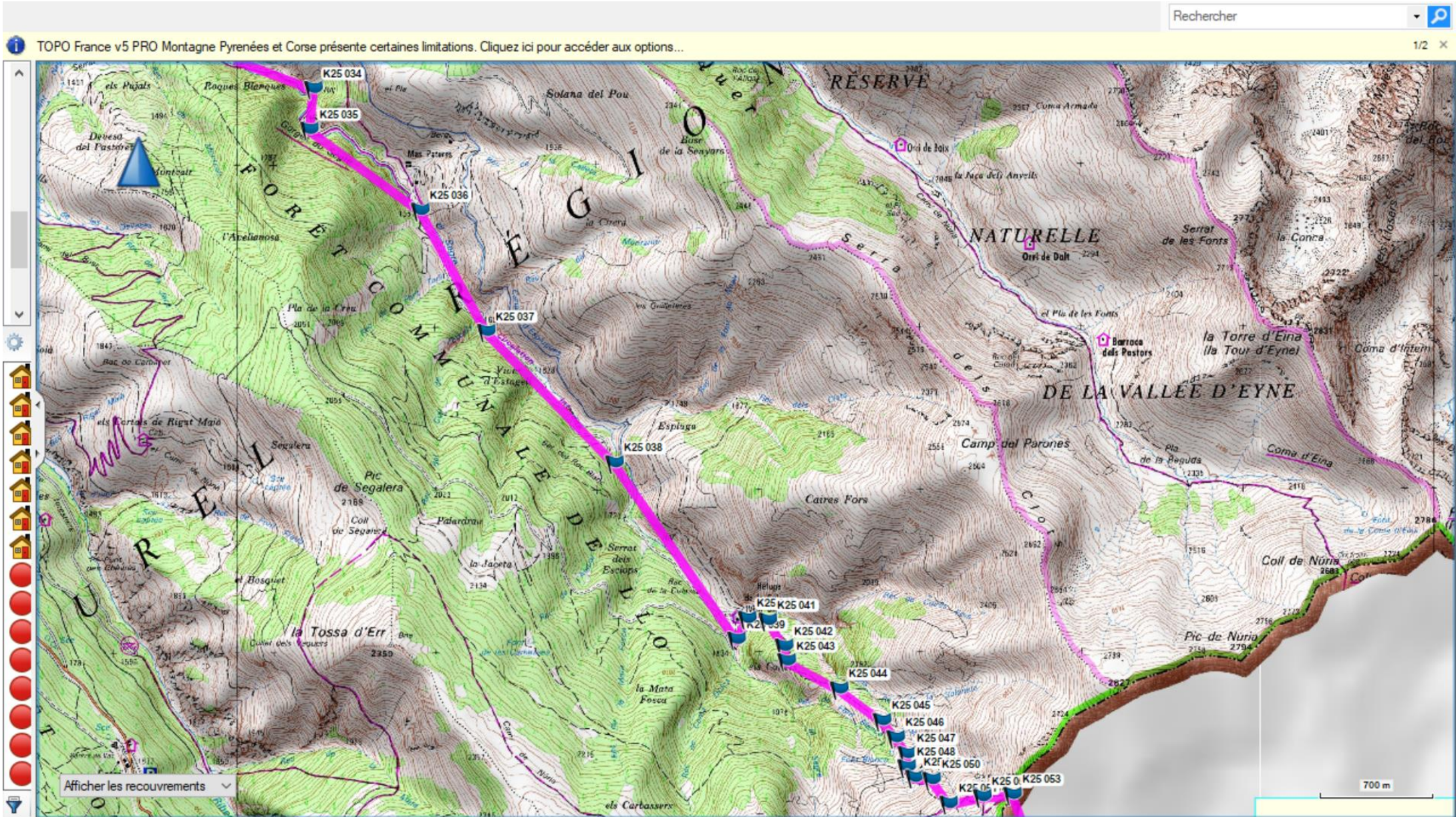






# Guide Rando GKL TransPyrénéenne Hospitalet-Cerbère : 10J, 253 km, 77h cheval, 21 500m dénivelé

<https://cavallada-cheval-66.fr>

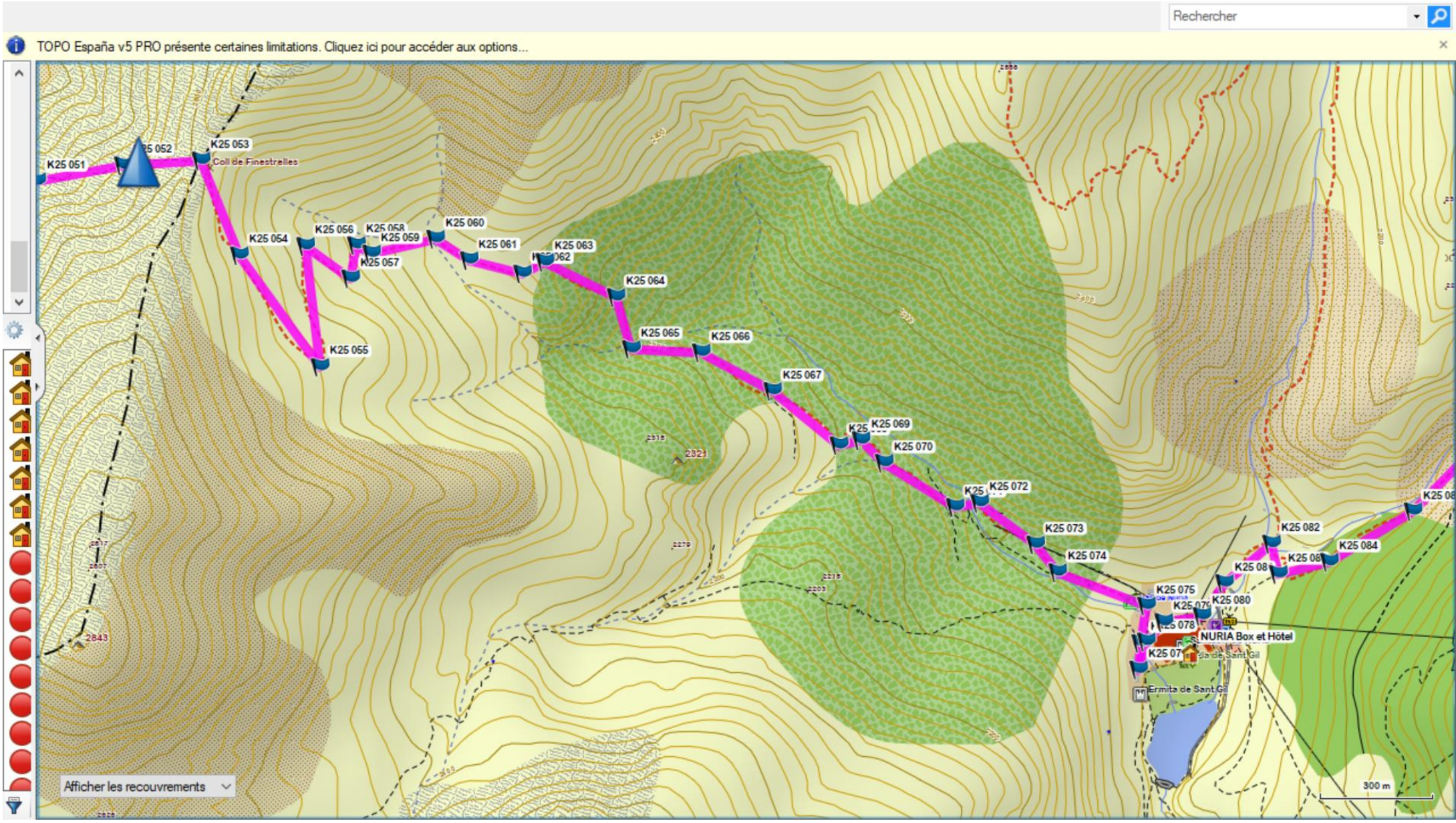






# Guide Rando GKL TransPyrénéenne Hospitalet-Cerbère : 10J, 253 km, 77h cheval, 21 500m dénivelé

<https://cavallada-cheval-66.fr>

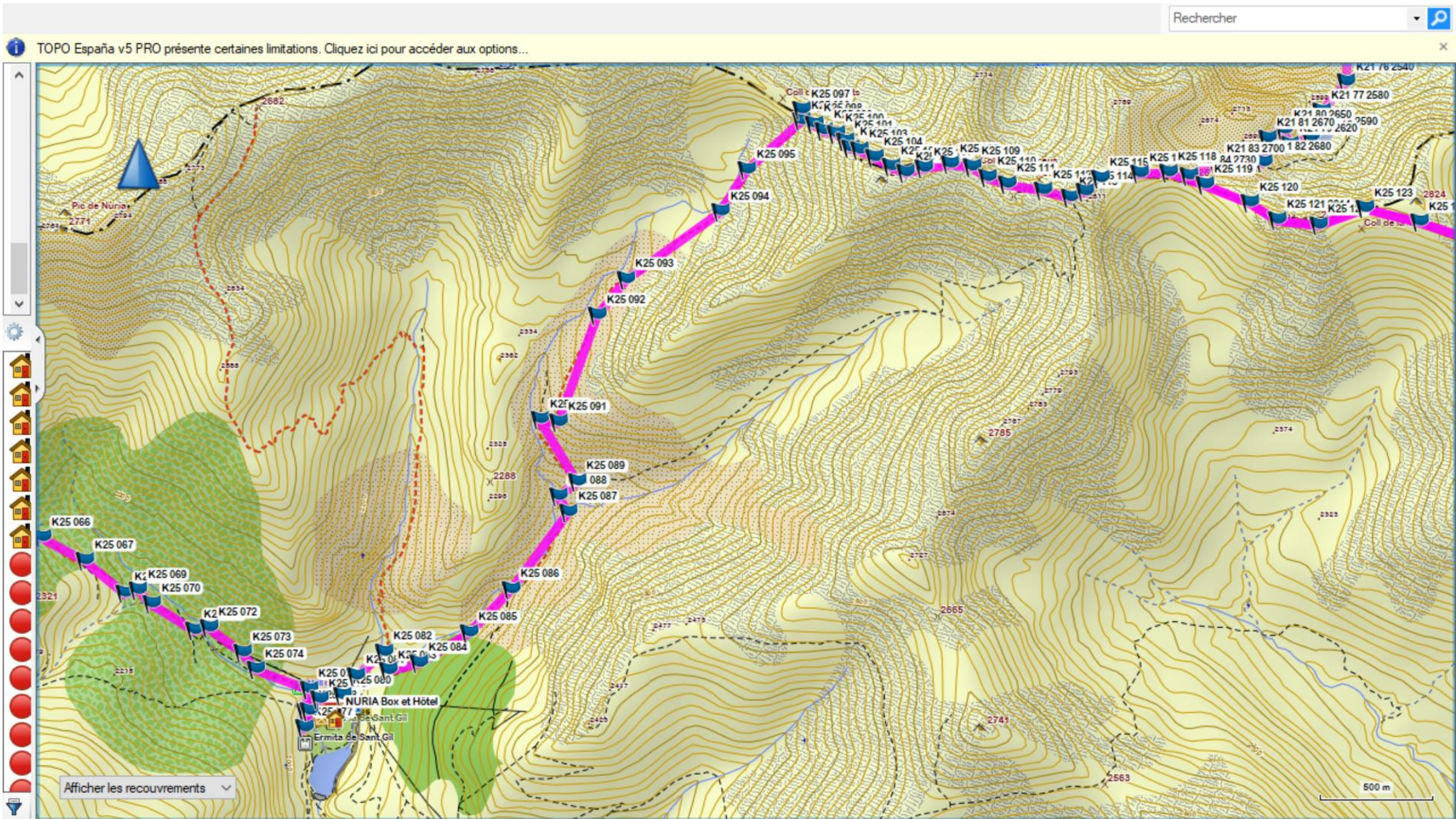






# Guide Rando GKL TransPyrénéenne Hospitalet-Cerbère : 10J, 253 km, 77h cheval, 21 500m dénivelé

<https://cavallada-cheval-66.fr>

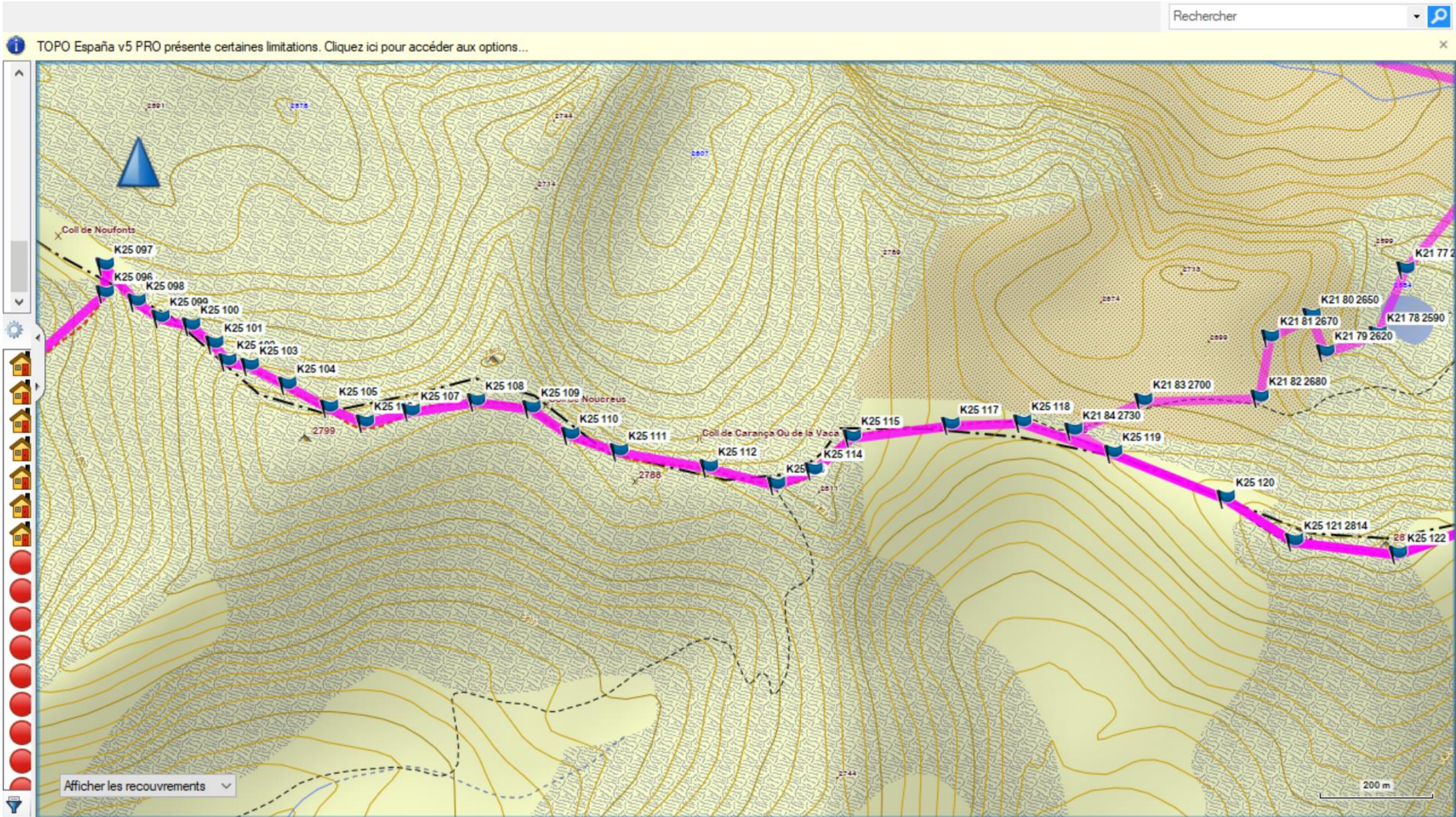






# Guide Rando GKL TransPyrénéenne Hospitalet-Cerbère : 10J, 253 km, 77h cheval, 21 500m dénivelé

<https://cavallada-cheval-66.fr>

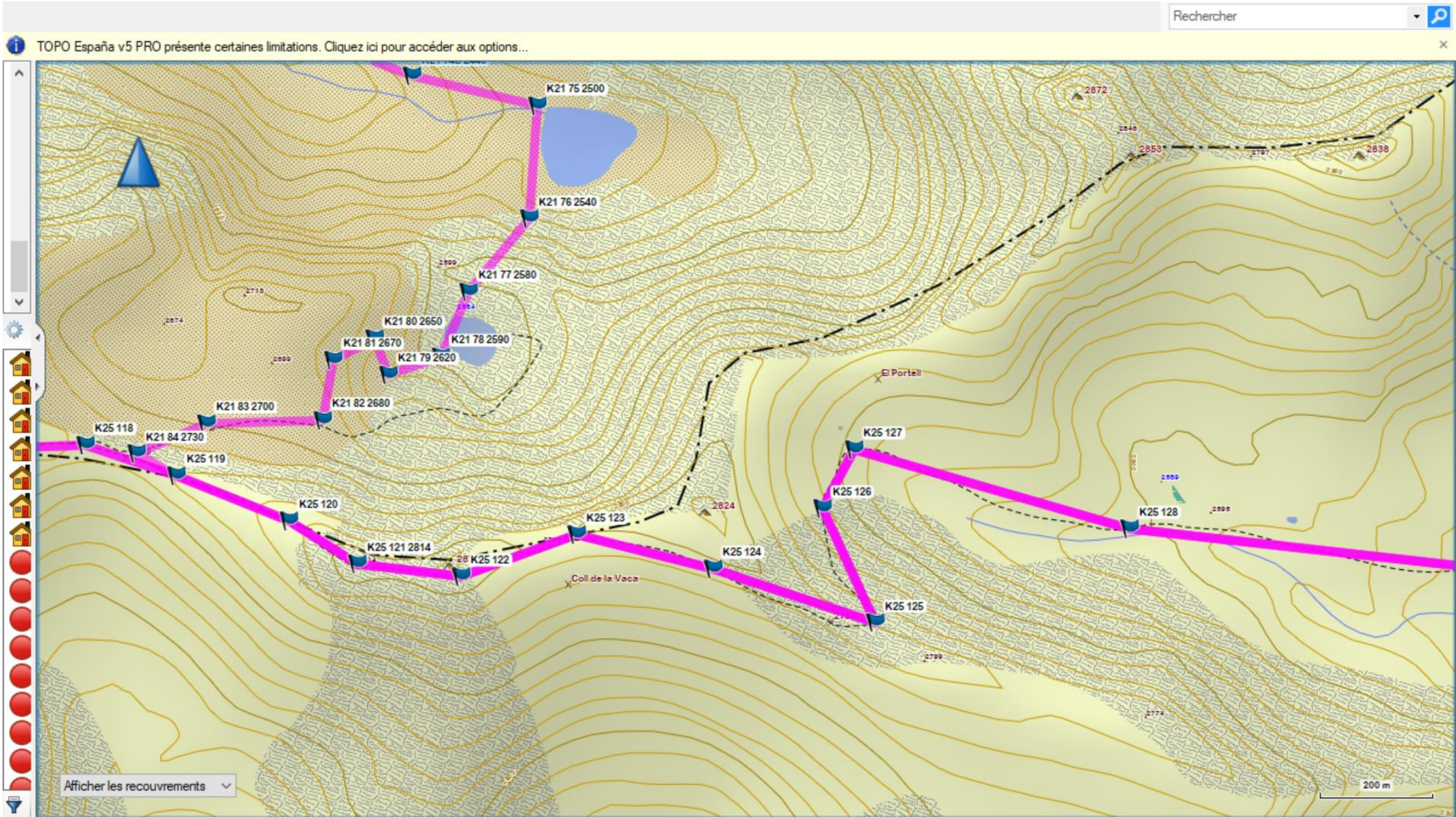






# Guide Rando GKL TransPyréenne Hospitalet-Cerbère : 10J, 253 km, 77h cheval, 21 500m dénivélé

<https://cavallada-cheval-66.fr>

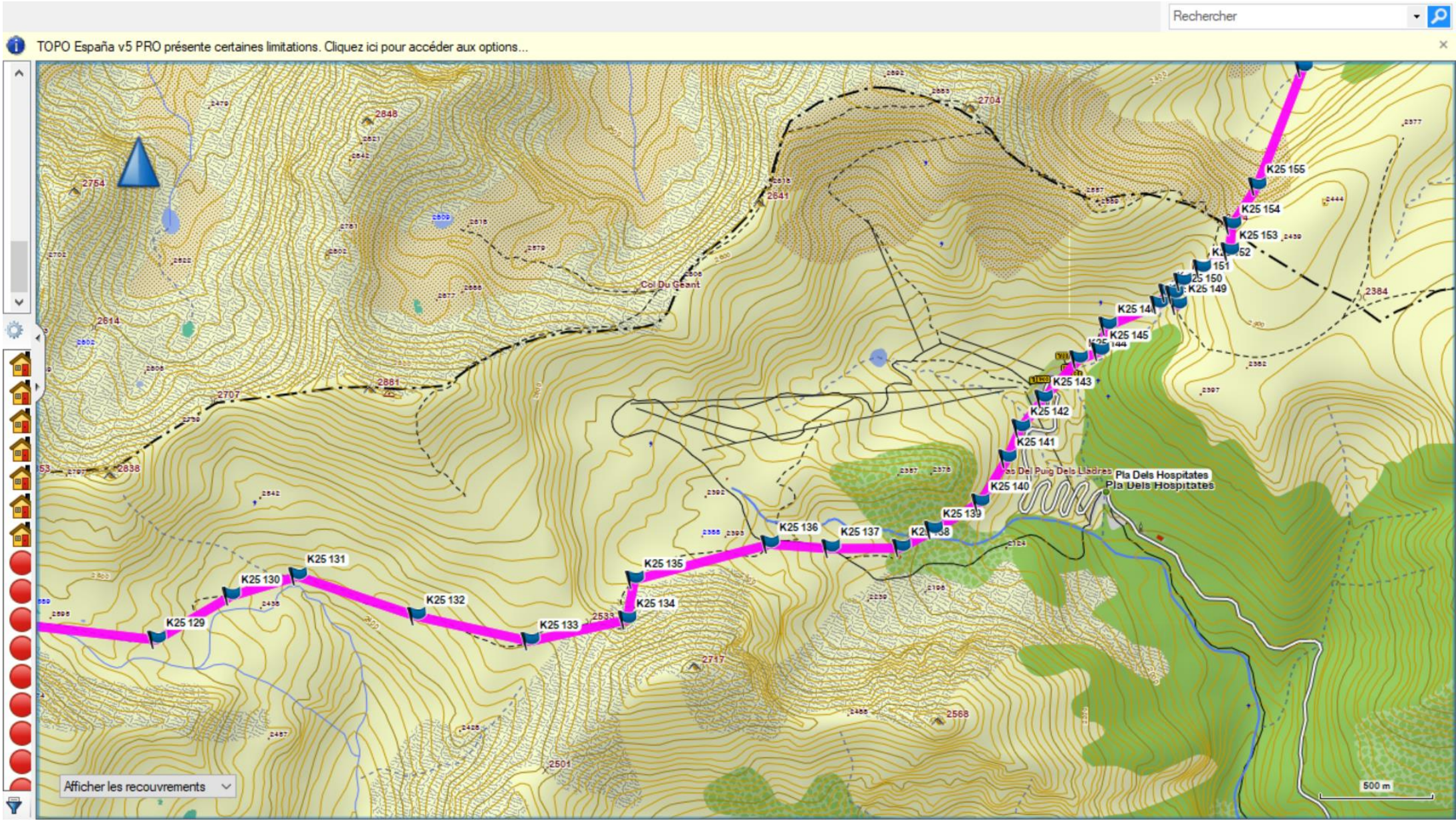






# Guide Rando GKL TransPyrénéenne Hospitalet-Cerbère : 10J, 253 km, 77h cheval, 21 500m dénivelé

<https://cavallada-cheval-66.fr>

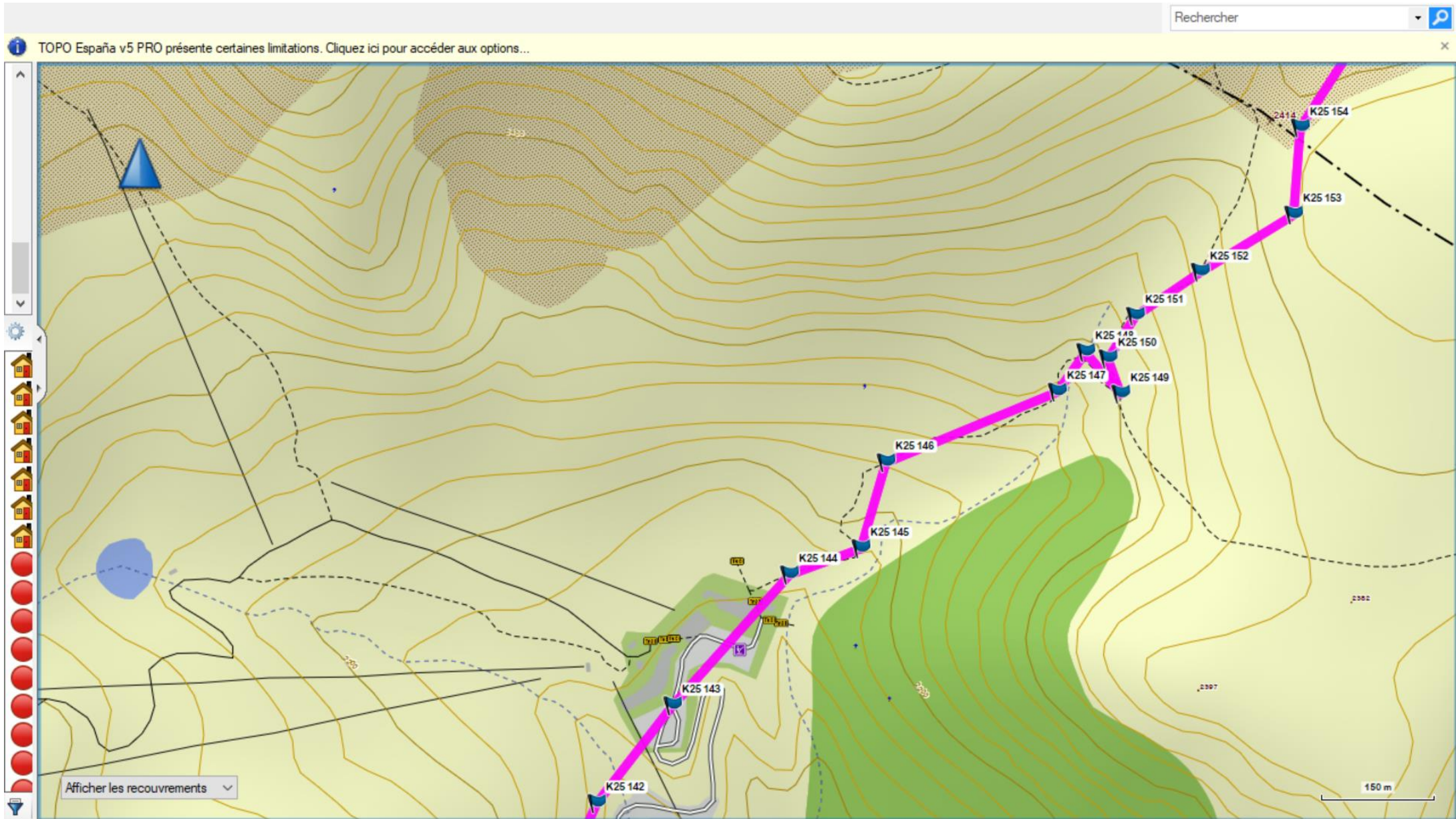






# Guide Rando GKL TransPyrénéenne Hospitalet-Cerbère : 10J, 253 km, 77h cheval, 21 500m dénivelé

<https://cavallada-cheval-66.fr>

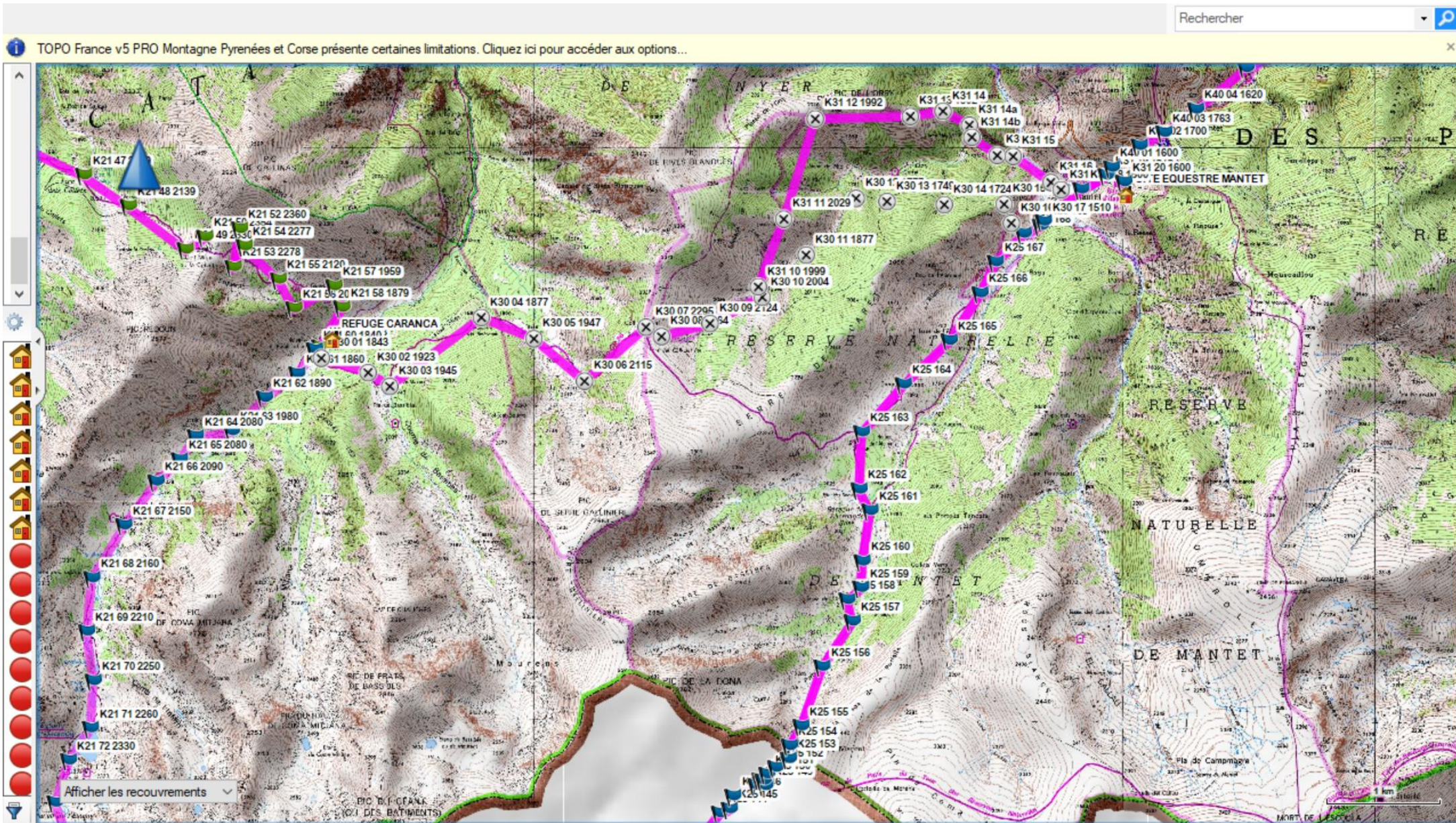






# Guide Rando GKL TransPyrénéenne Hospitalet-Cerbère : 10J, 253 km, 77h cheval, 21 500m dénivelé

<https://cavallada-cheval-66.fr>

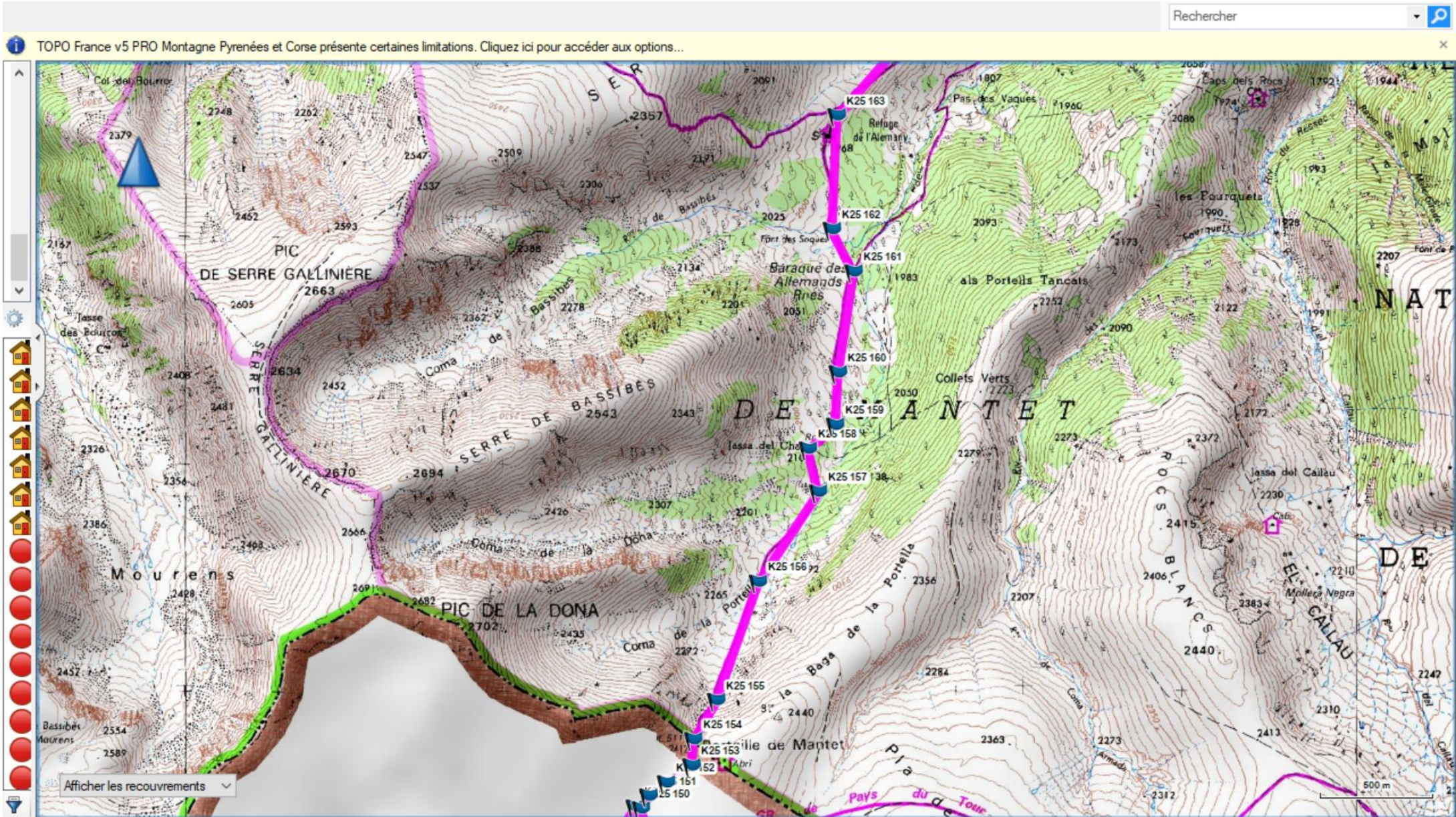






# Guide Rando GKL TransPyrénéenne Hospitalet-Cerbère : 10J, 253 km, 77h cheval, 21 500m dénivelé

<https://cavallada-cheval-66.fr>

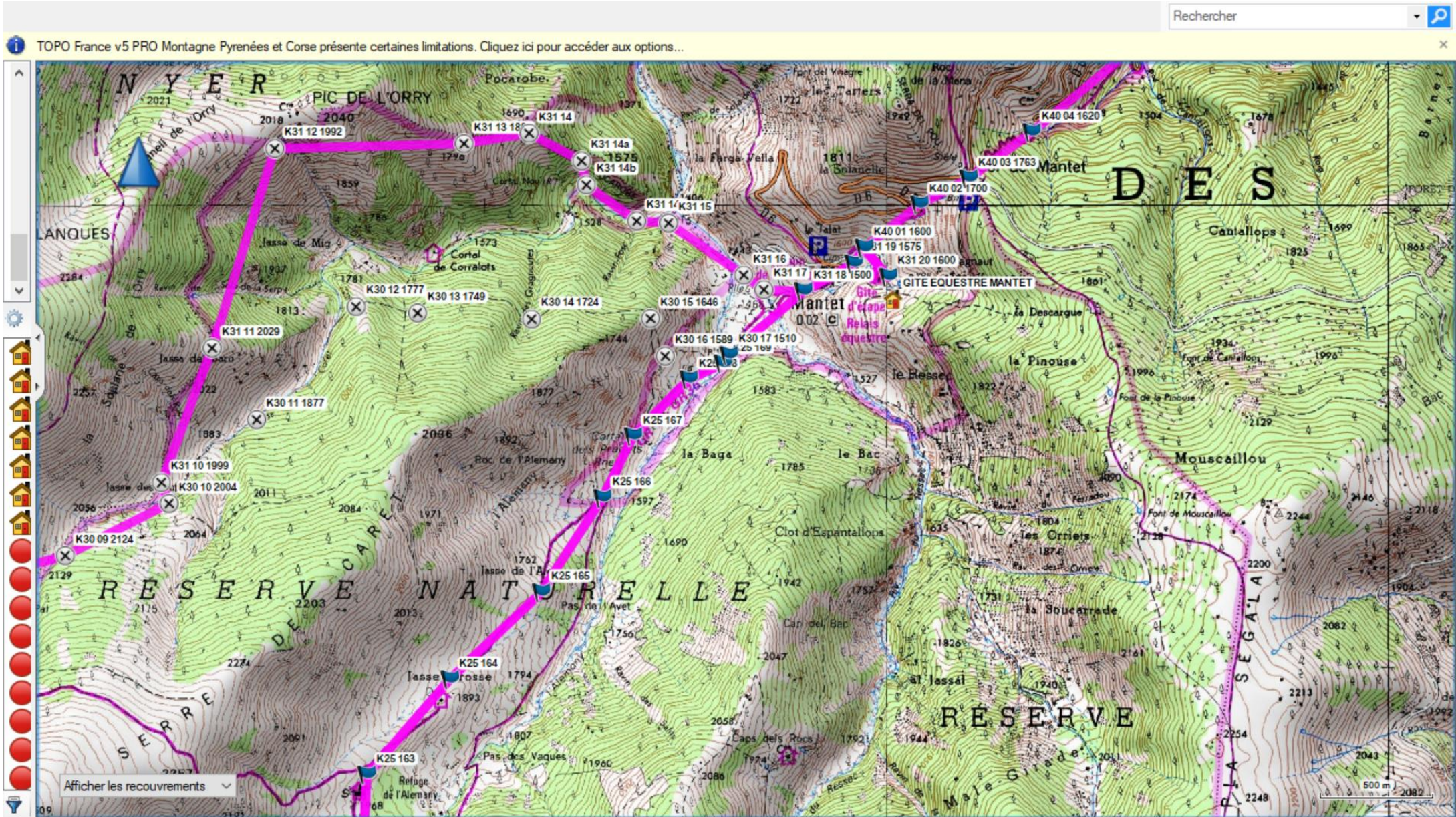






# Guide Rando GKL TransPyrénéenne Hospitalet-Cerbère : 10J, 253 km, 77h cheval, 21 500m dénivelé

<https://cavallada-cheval-66.fr>

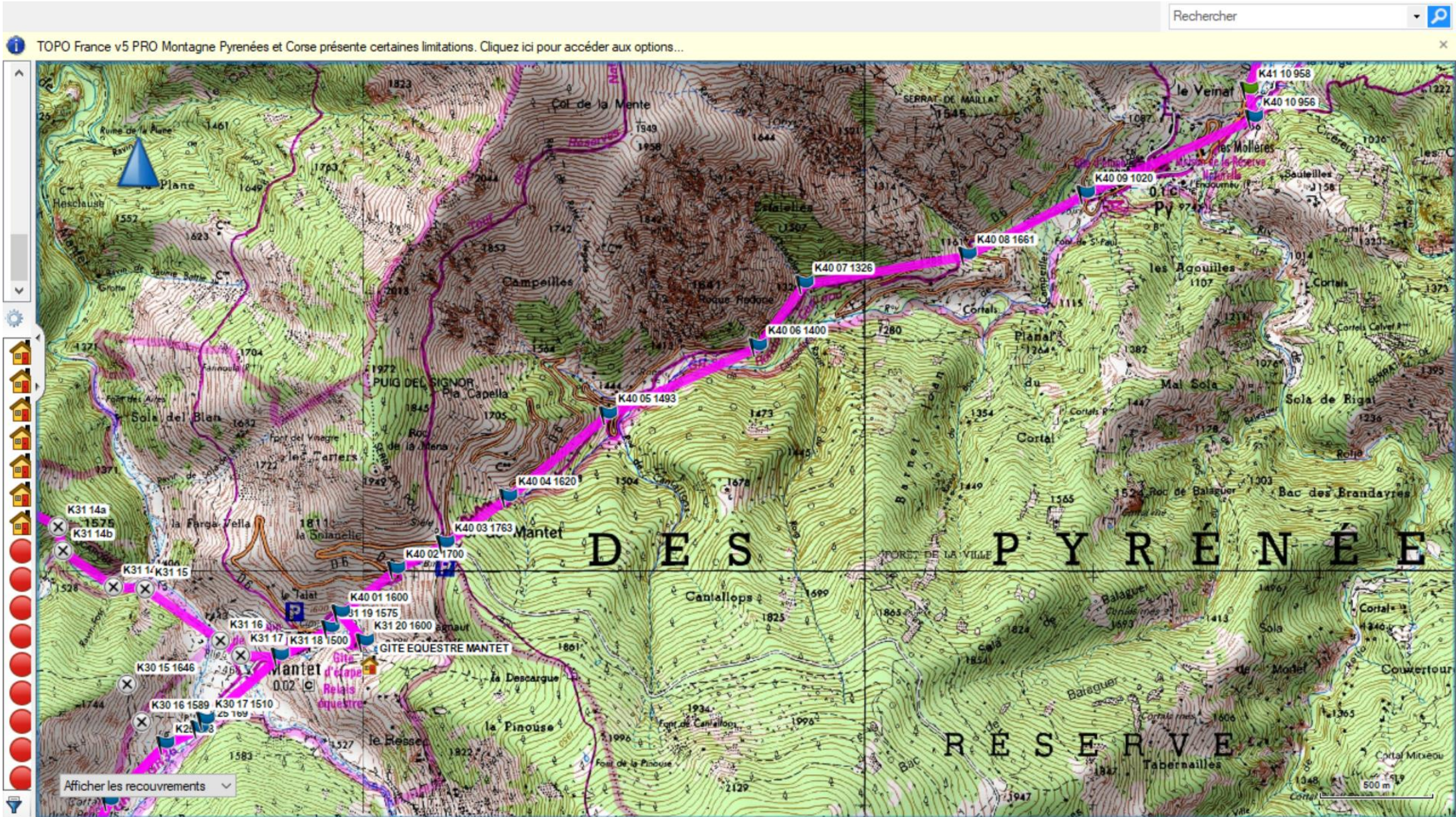






# Guide Rando GKL TransPyrénéenne Hospitalet-Cerbère : 10J, 253 km, 77h cheval, 21 500m dénivelé

<https://cavallada-cheval-66.fr>

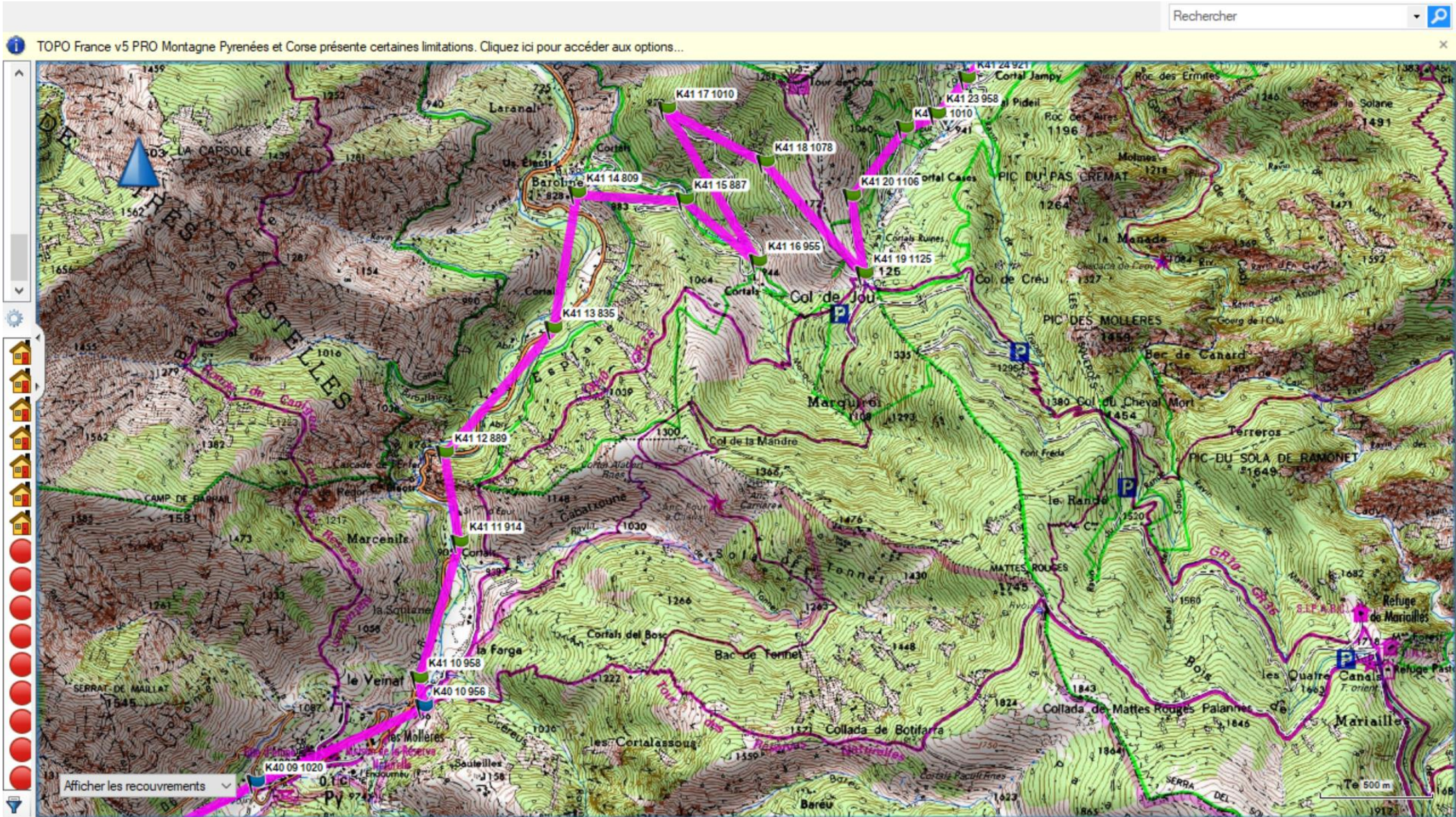






# Guide Rando GKL TransPyrénéenne Hospitalet-Cerbère : 10J, 253 km, 77h cheval, 21 500m dénivelé

<https://cavallada-cheval-66.fr>

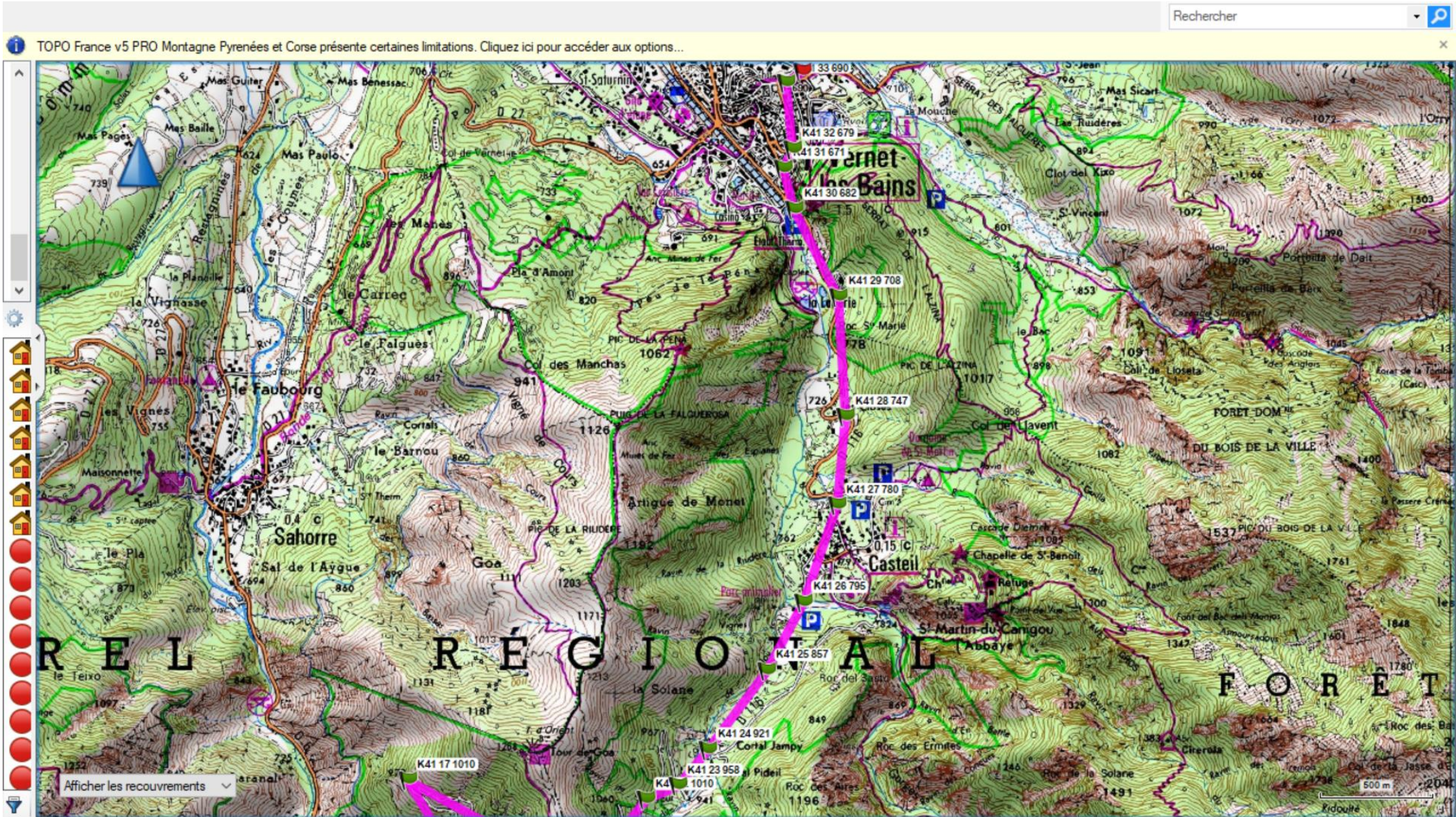






# Guide Rando GKL TransPyrénéenne Hospitalet-Cerbère : 10J, 253 km, 77h cheval, 21 500m dénivelé

<https://cavallada-cheval-66.fr>





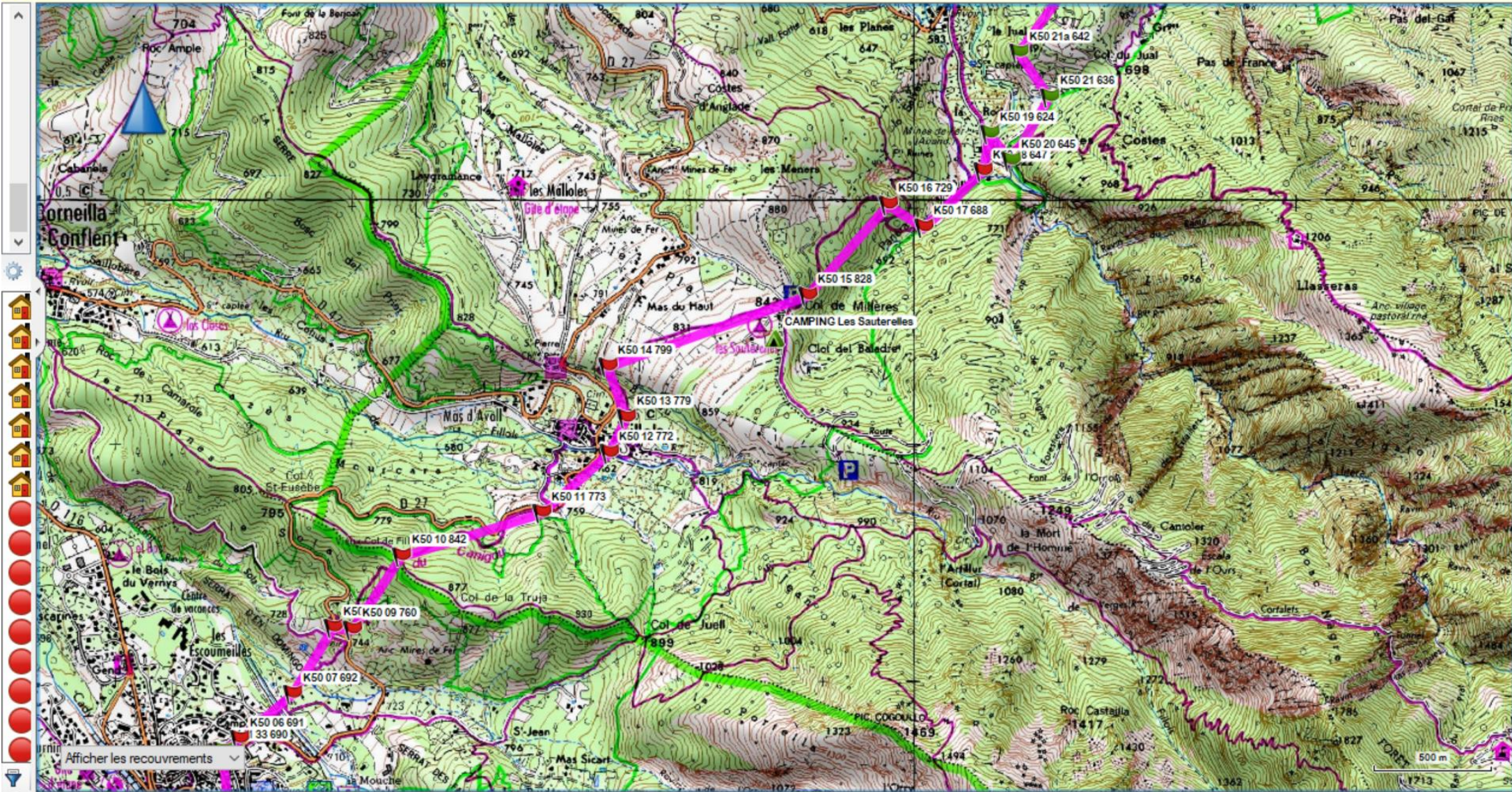


# Guide Rando GKL TransPyrénéenne Hospitalet-Cerbère : 10J, 253 km, 77h cheval, 21 500m dénivelé

<https://cavallada-cheval-66.fr>

Rechercher

TOPO France v5 PRO Montagne Pyrénées et Corse présente certaines limitations. Cliquez ici pour accéder aux options...

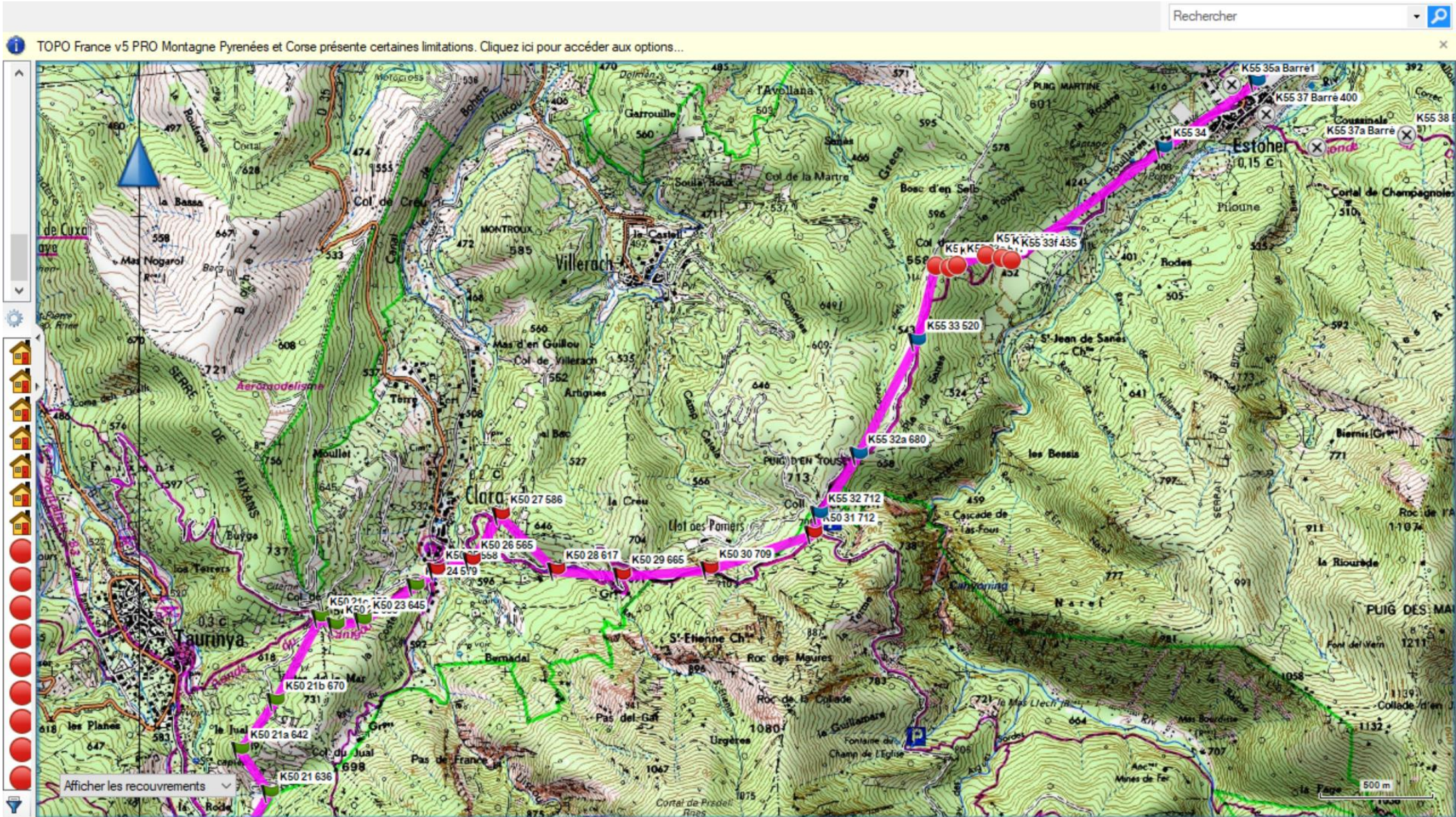






# Guide Rando GKL TransPyrénéenne Hospitalet-Cerbère : 10J, 253 km, 77h cheval, 21 500m dénivelé

<https://cavallada-cheval-66.fr>

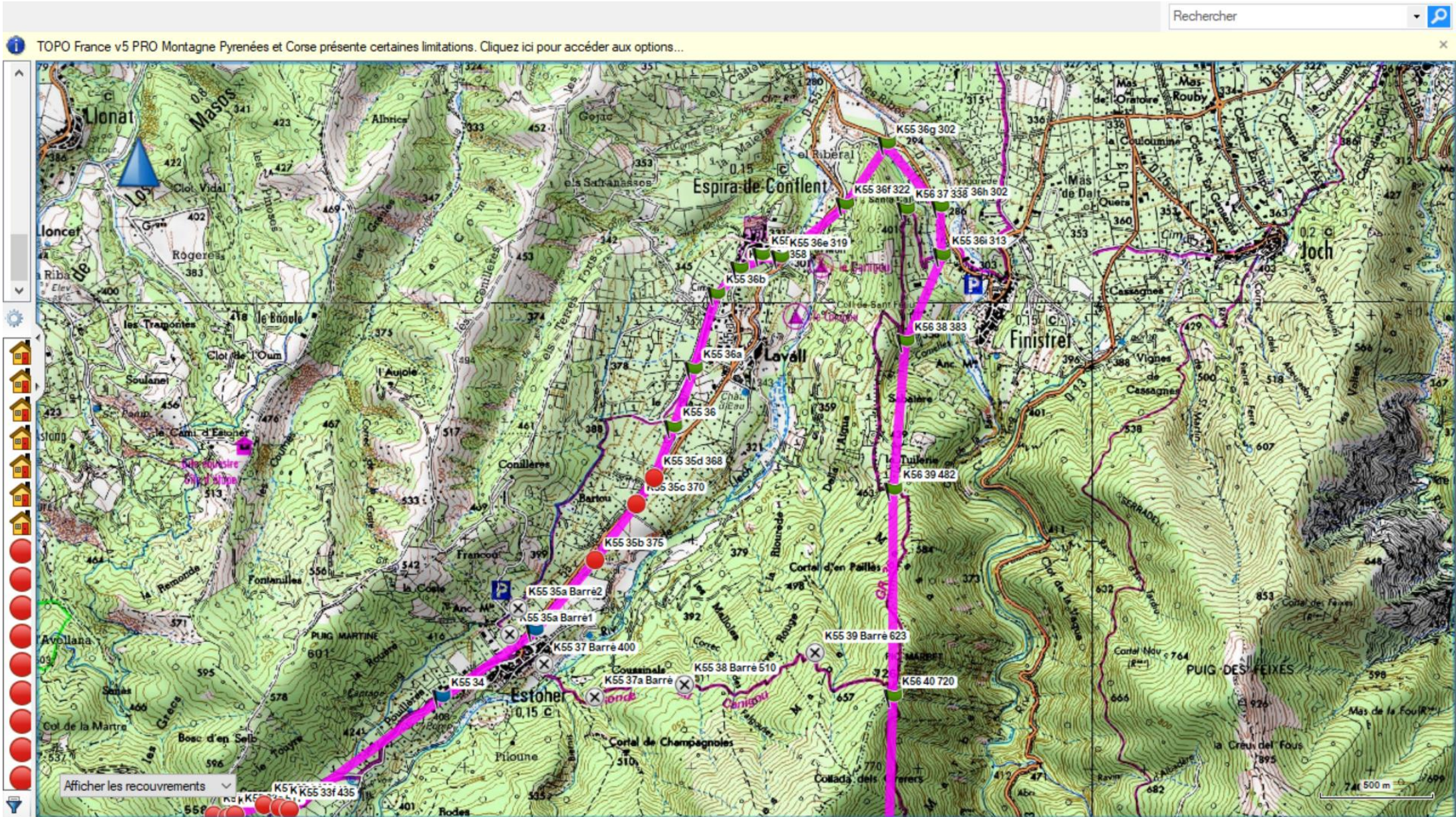






# Guide Rando GKL TransPyréenne Hospitalet-Cerbère : 10J, 253 km, 77h cheval, 21 500m dénivelé

<https://cavallada-cheval-66.fr>

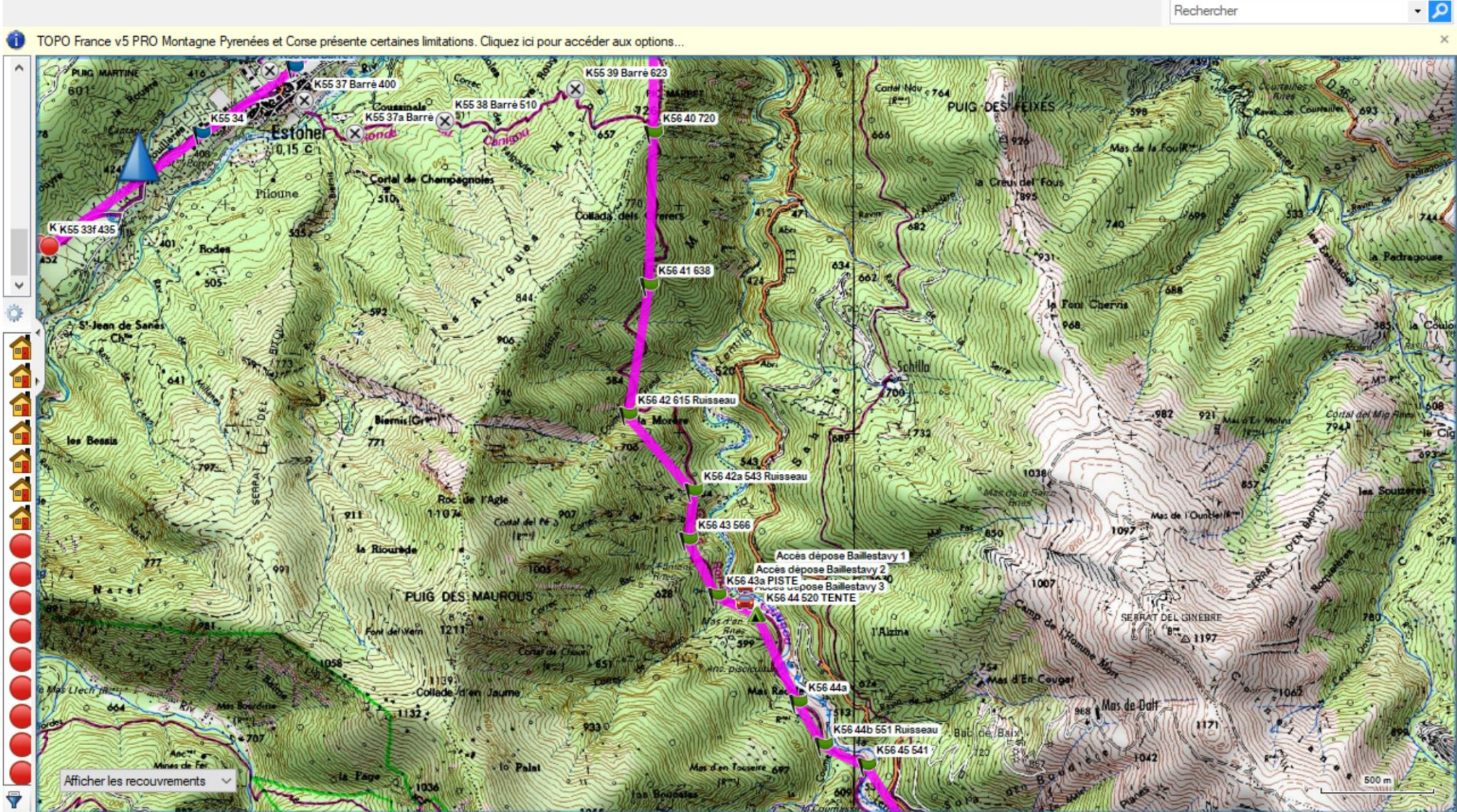






# Guide Rando GKL TransPyrénéenne Hospitalet-Cerbère : 10J, 253 km, 77h cheval, 21 500m dénivelé

<https://cavallada-cheval-66.fr>

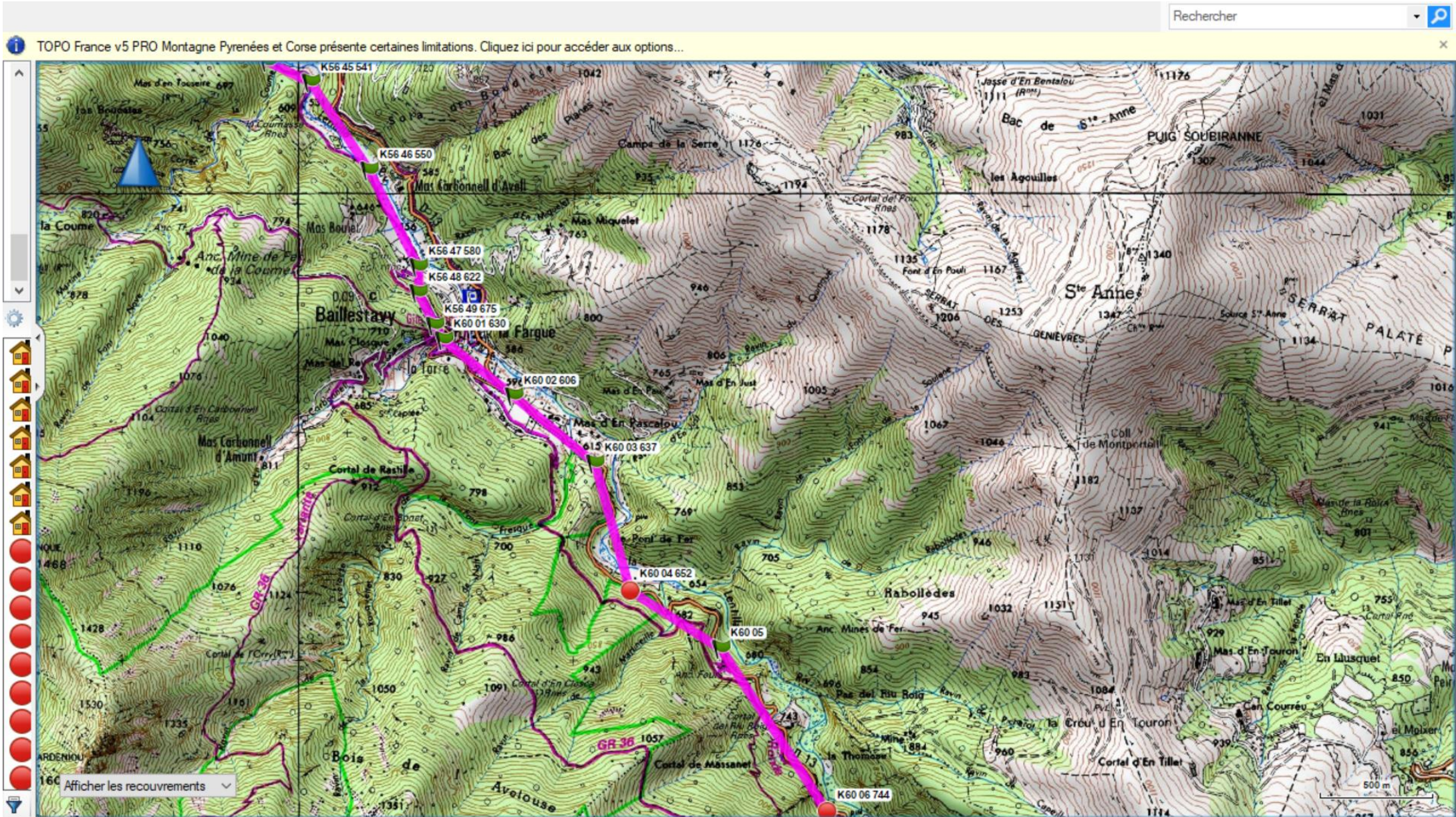






# Guide Rando GKL TransPyrénéenne Hospitalet-Cerbère : 10J, 253 km, 77h cheval, 21 500m dénivelé

<https://cavallada-cheval-66.fr>

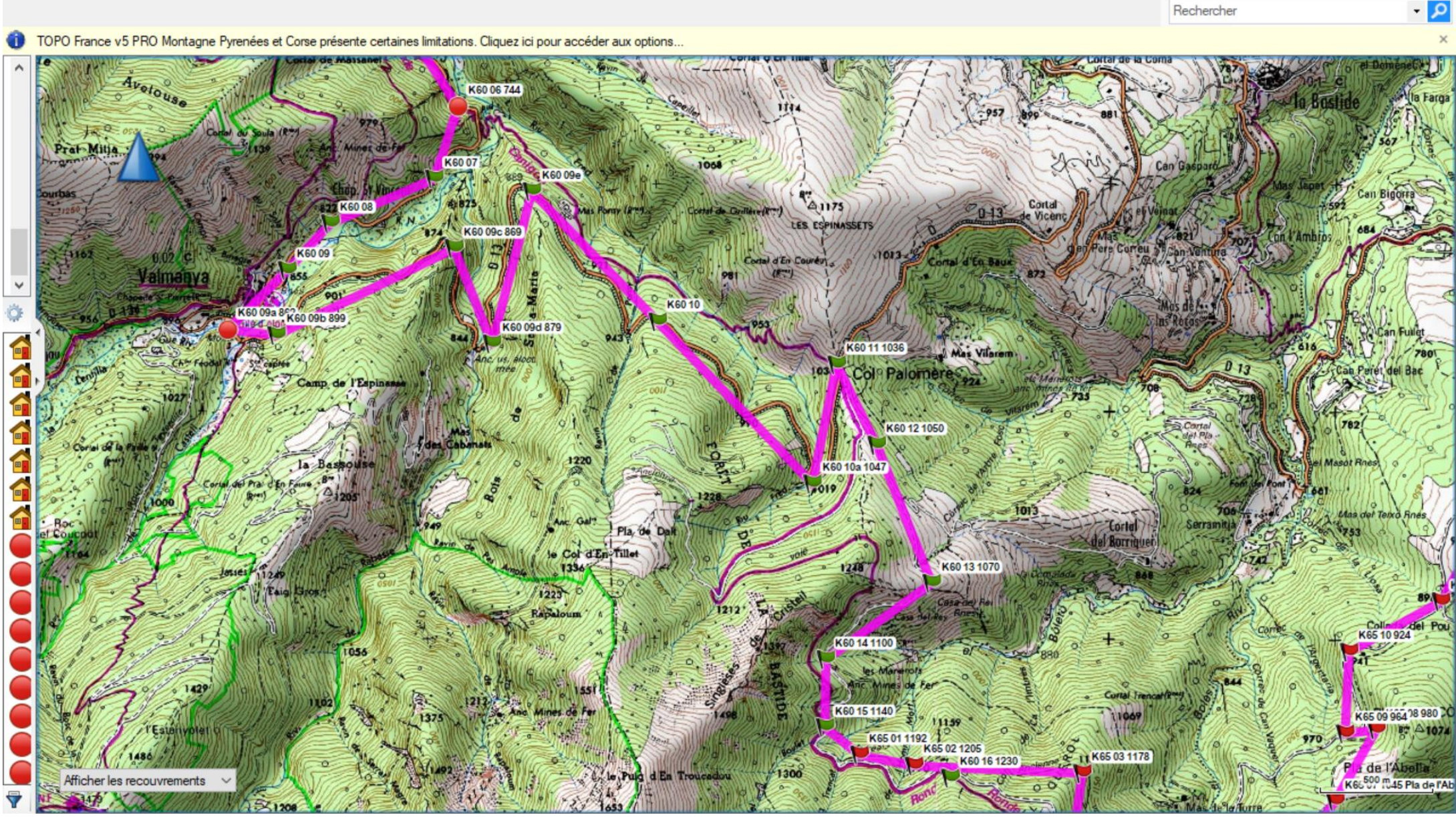






# Guide Rando GKL TransPyréenne Hospitalet-Cerbère : 10J, 253 km, 77h cheval, 21 500m dénivelé

<https://cavallada-cheval-66.fr>





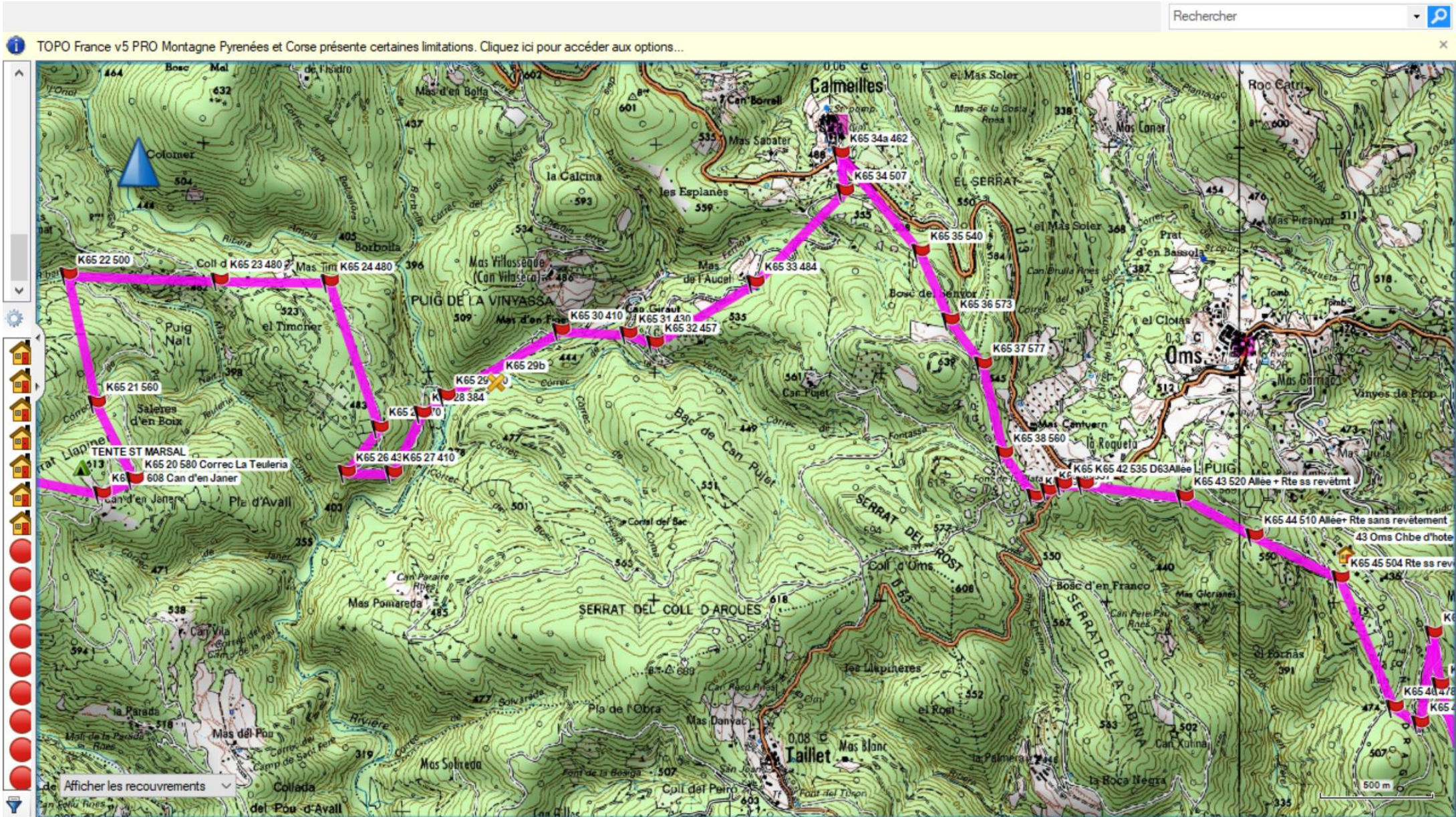






# Guide Rando GKL TransPyrénéenne Hospitalet-Cerbère : 10J, 253 km, 77h cheval, 21 500m dénivélé

<https://cavallada-cheval-66.fr>

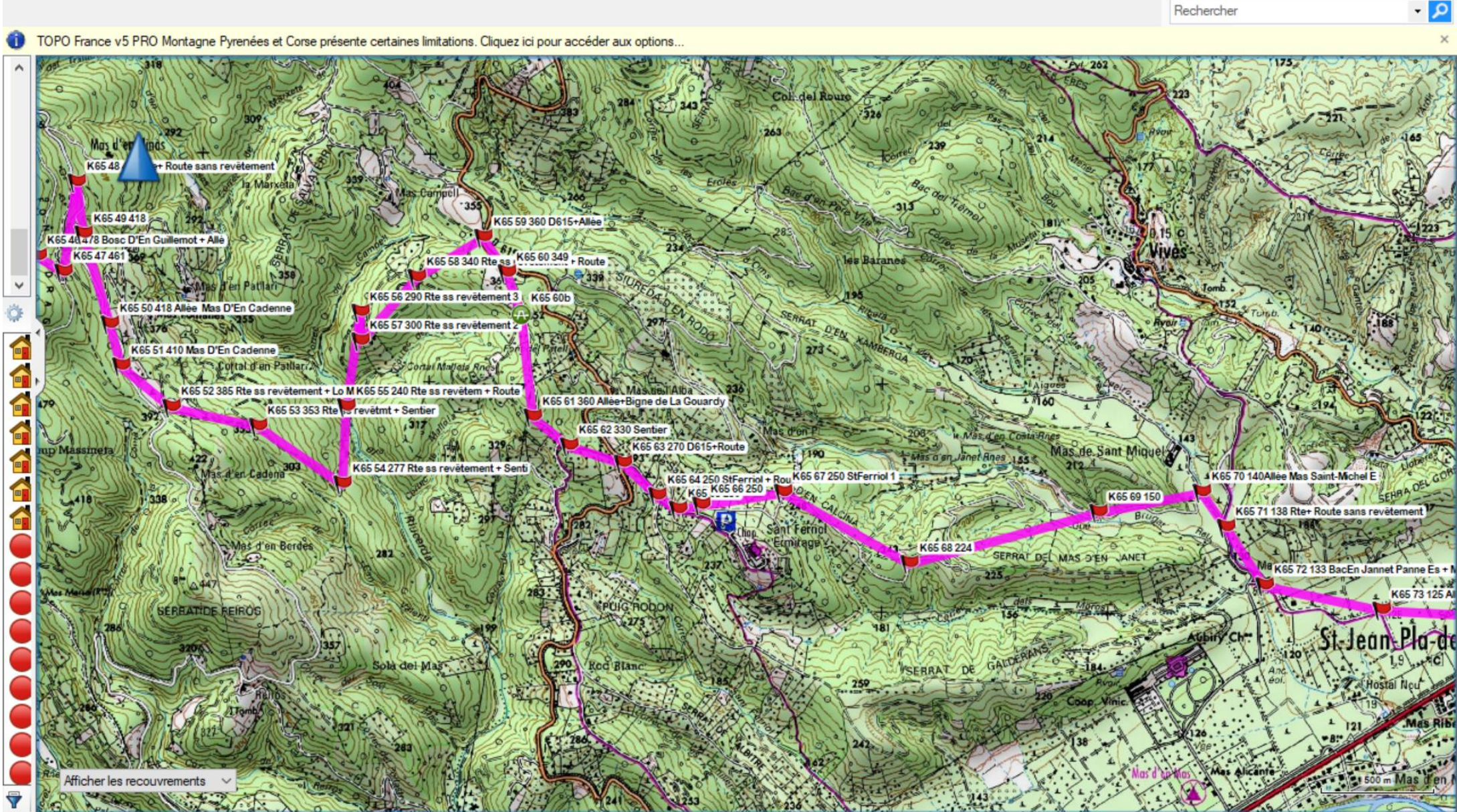






# Guide Rando GKL TransPyrénéenne Hospitalet-Cerbère : 10J, 253 km, 77h cheval, 21 500m dénivelé

<https://cavallada-cheval-66.fr>

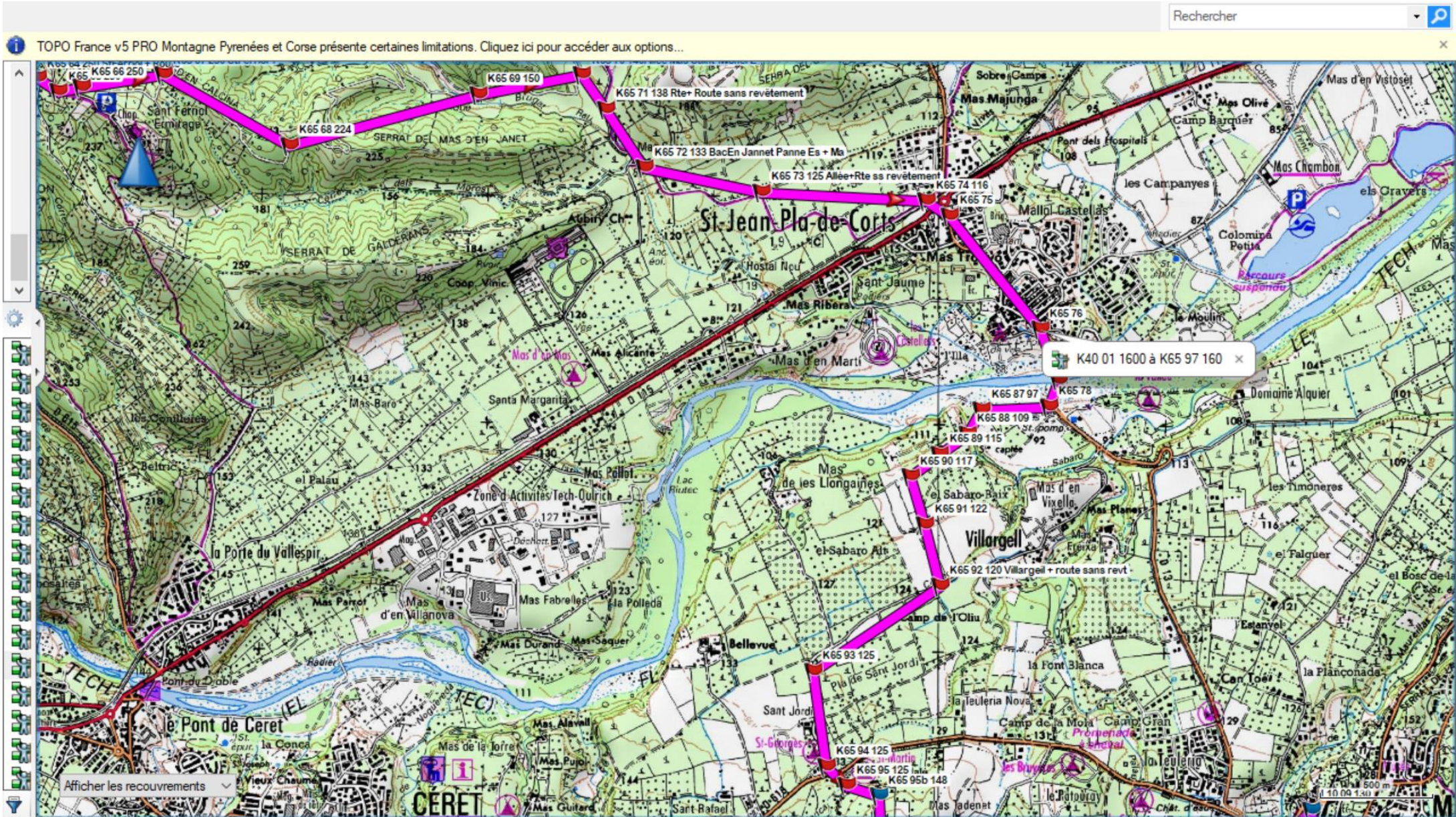






# Guide Rando GKL TransPyrénéenne Hospitalet-Cerbère : 10J, 253 km, 77h cheval, 21 500m dénivelé

<https://cavallada-cheval-66.fr>

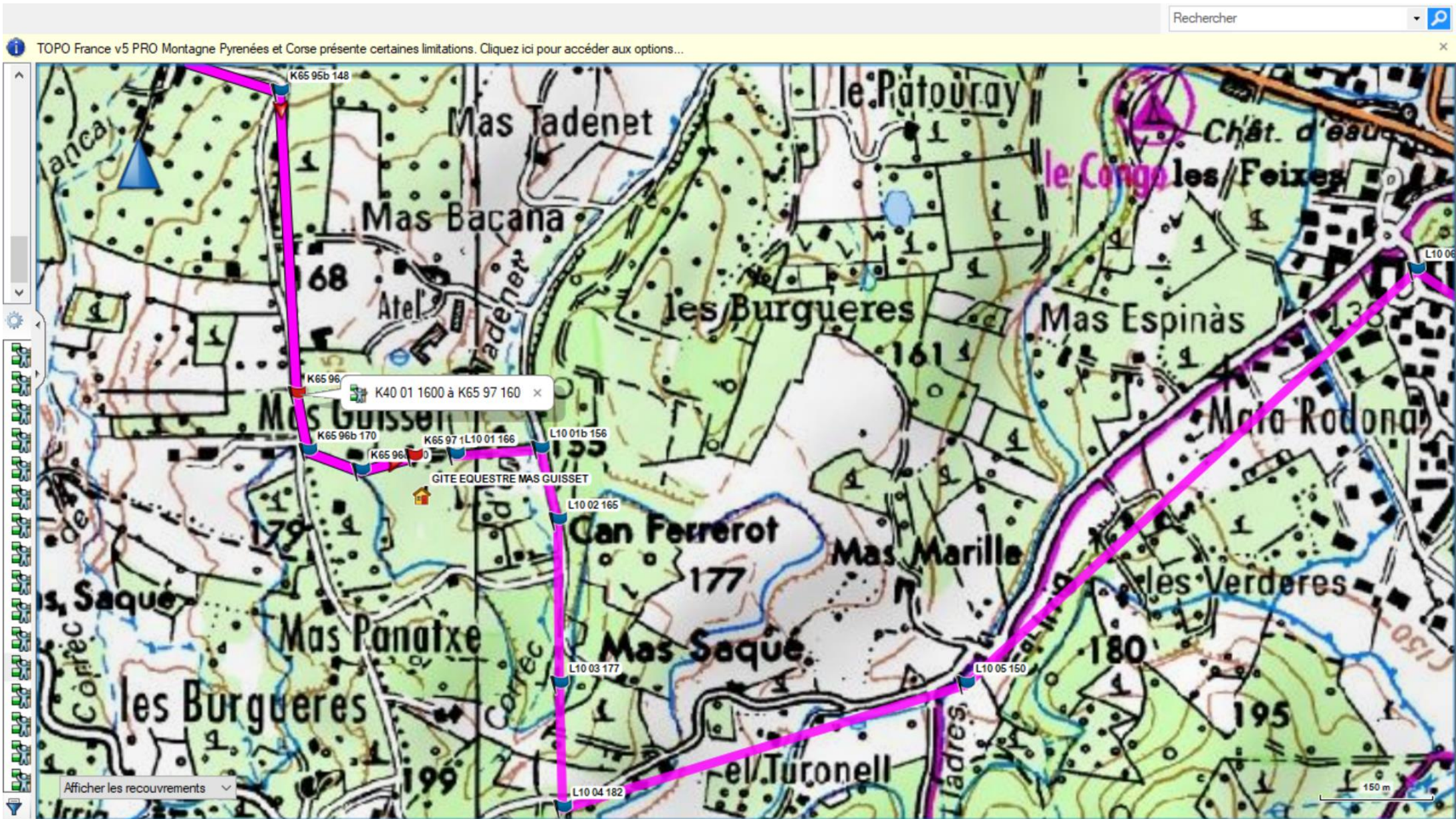






# Guide Rando GKL TransPyrénéenne Hospitalet-Cerbère : 10J, 253 km, 77h cheval, 21 500m dénivelé

<https://cavallada-cheval-66.fr>

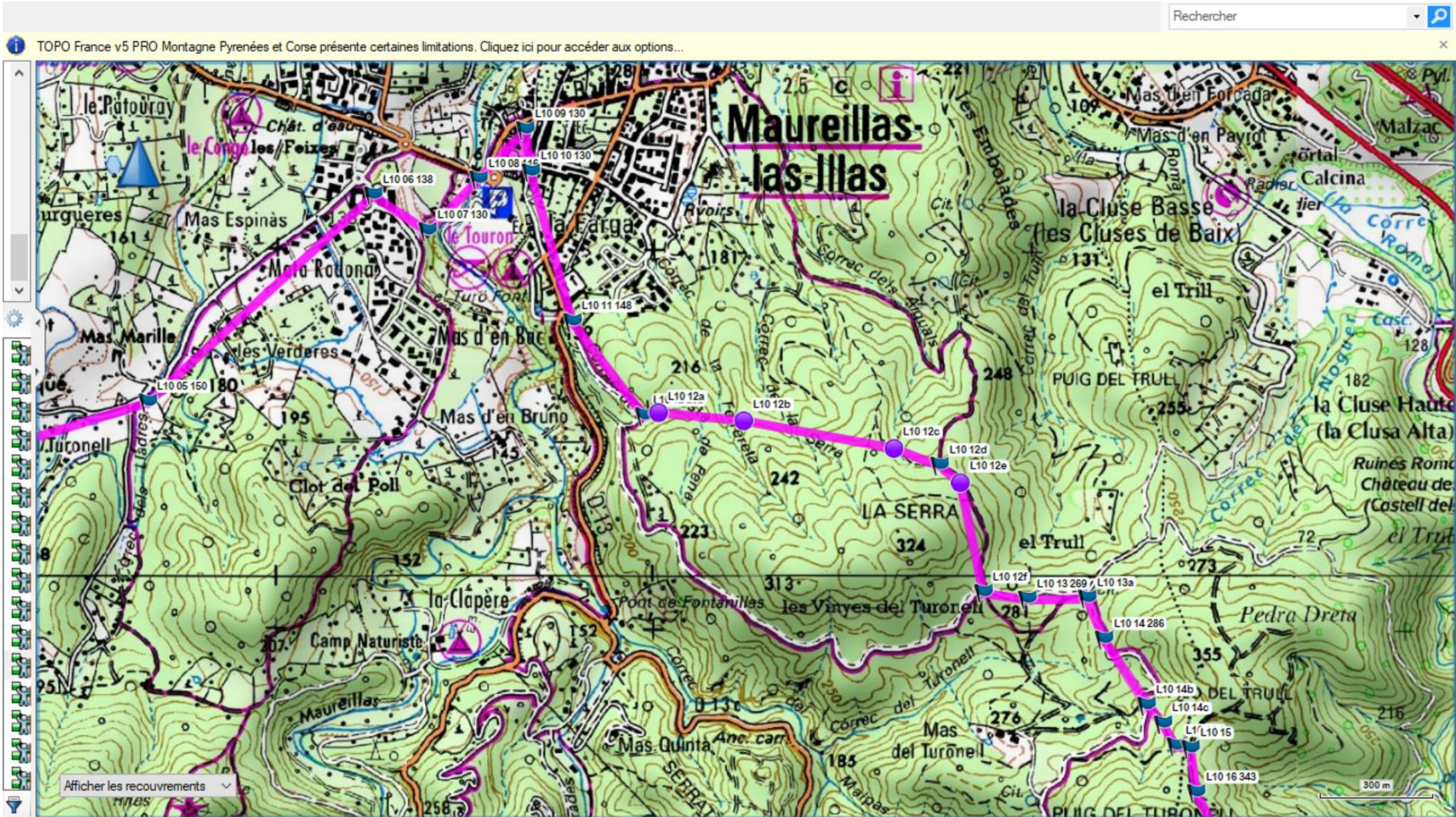






# Guide Rando GKL TransPyrénéenne Hospitalet-Cerbère : 10J, 253 km, 77h cheval, 21 500m dénivelé

<https://cavallada-cheval-66.fr>





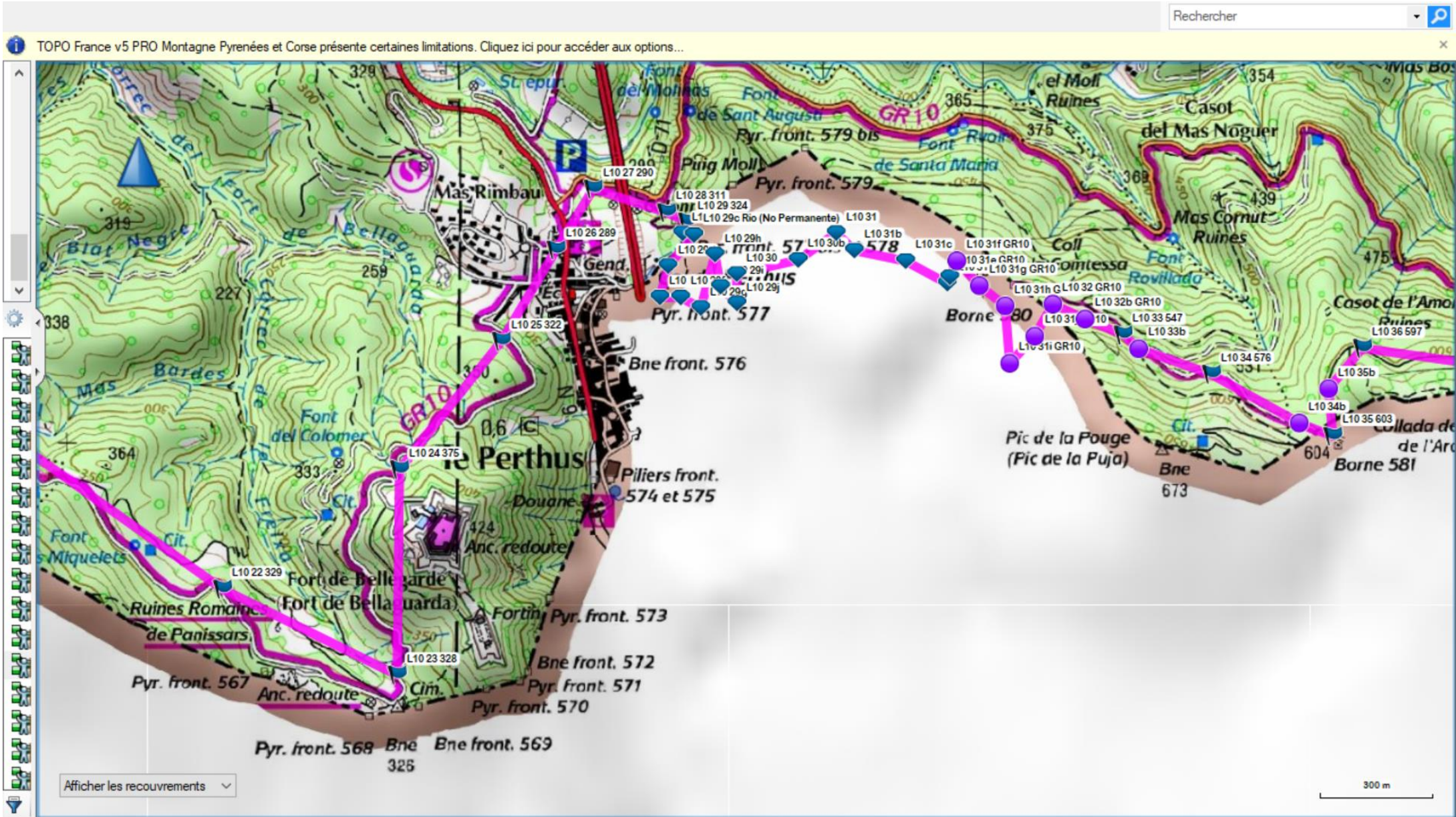






# Guide Rando GKL TransPyrénéenne Hospitalet-Cerbère : 10J, 253 km, 77h cheval, 21 500m dénivelé

<https://cavallada-cheval-66.fr>

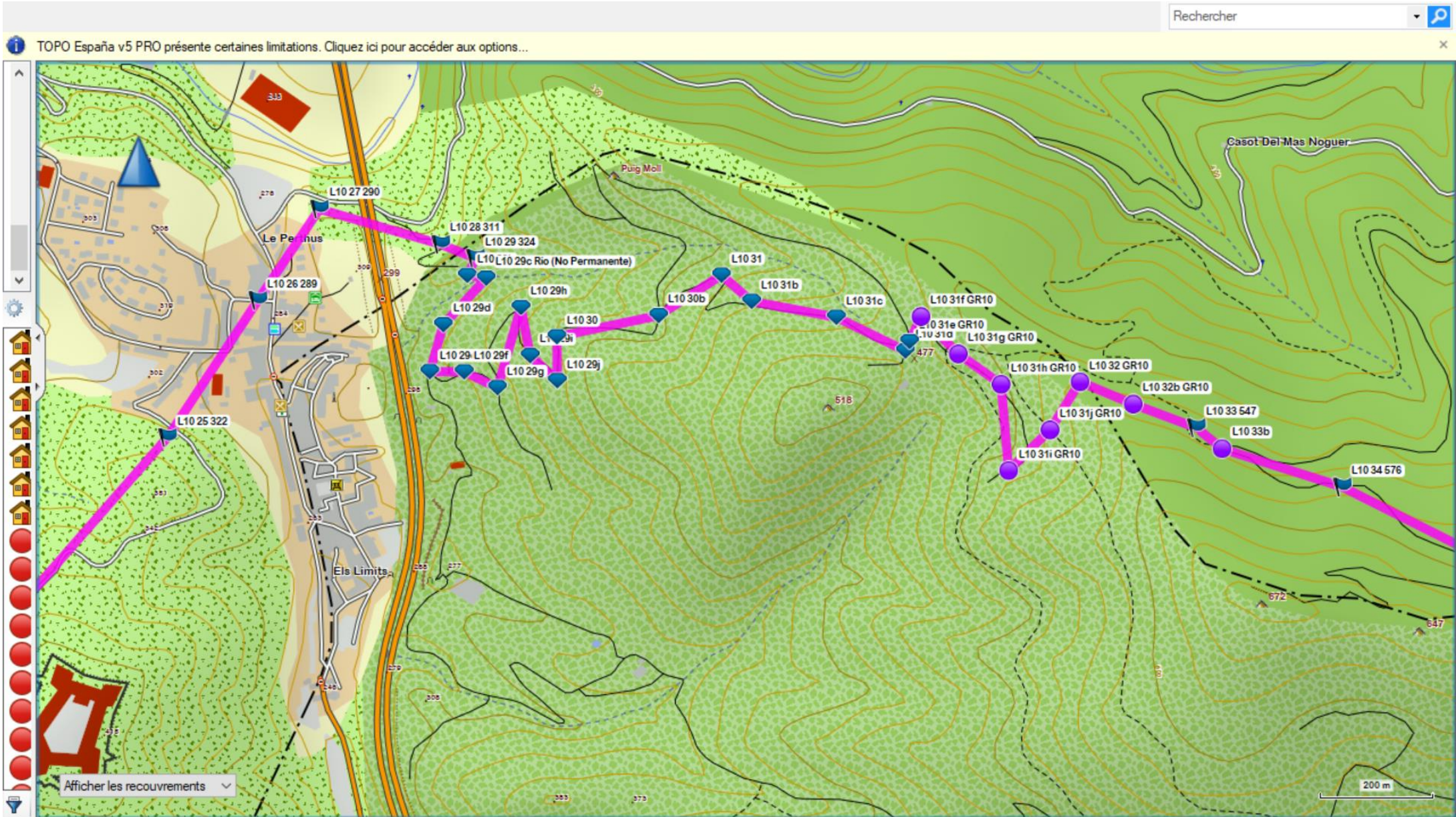






# Guide Rando GKL TransPyrénéenne Hospitalet-Cerbère : 10J, 253 km, 77h cheval, 21 500m dénivelé

<https://cavallada-cheval-66.fr>

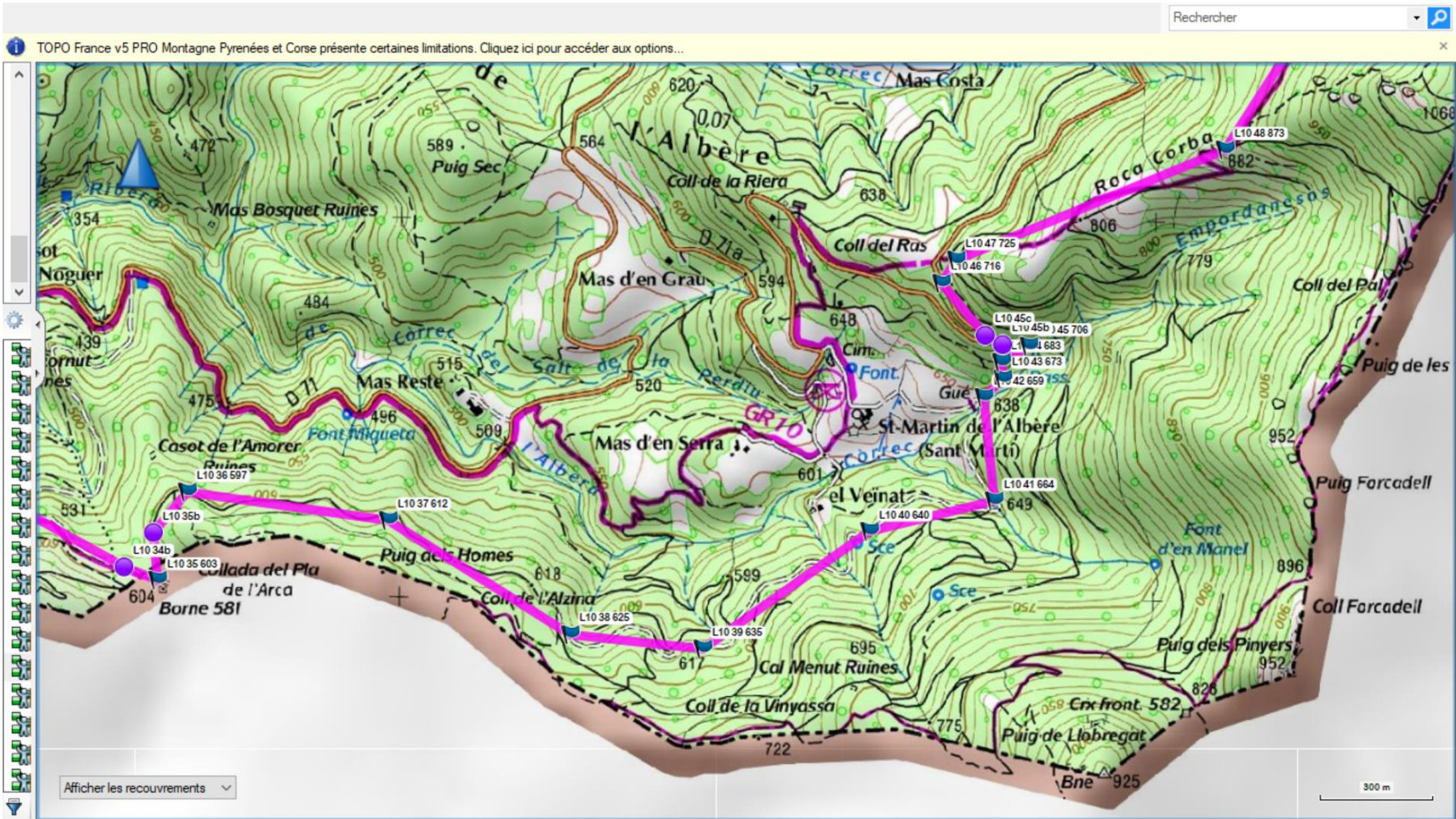






# Guide Rando GKL TransPyrénienne Hospitalet-Cerbère : 10J, 253 km, 77h cheval, 21 500m dénivelé

<https://cavallada-cheval-66.fr>

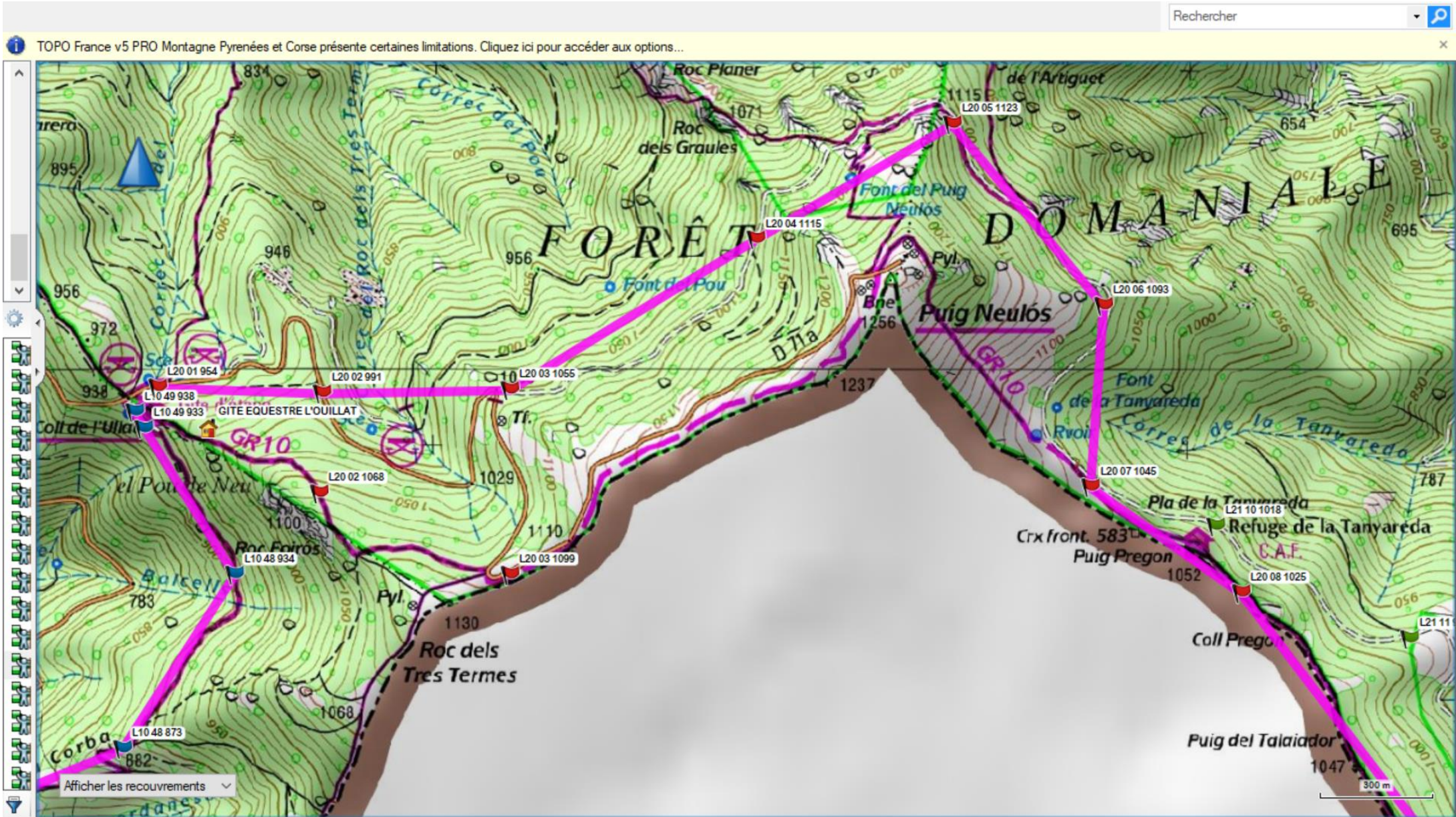






# Guide Rando GKL TransPyrénéenne Hospitalet-Cerbère : 10J, 253 km, 77h cheval, 21 500m dénivelé

<https://cavallada-cheval-66.fr>

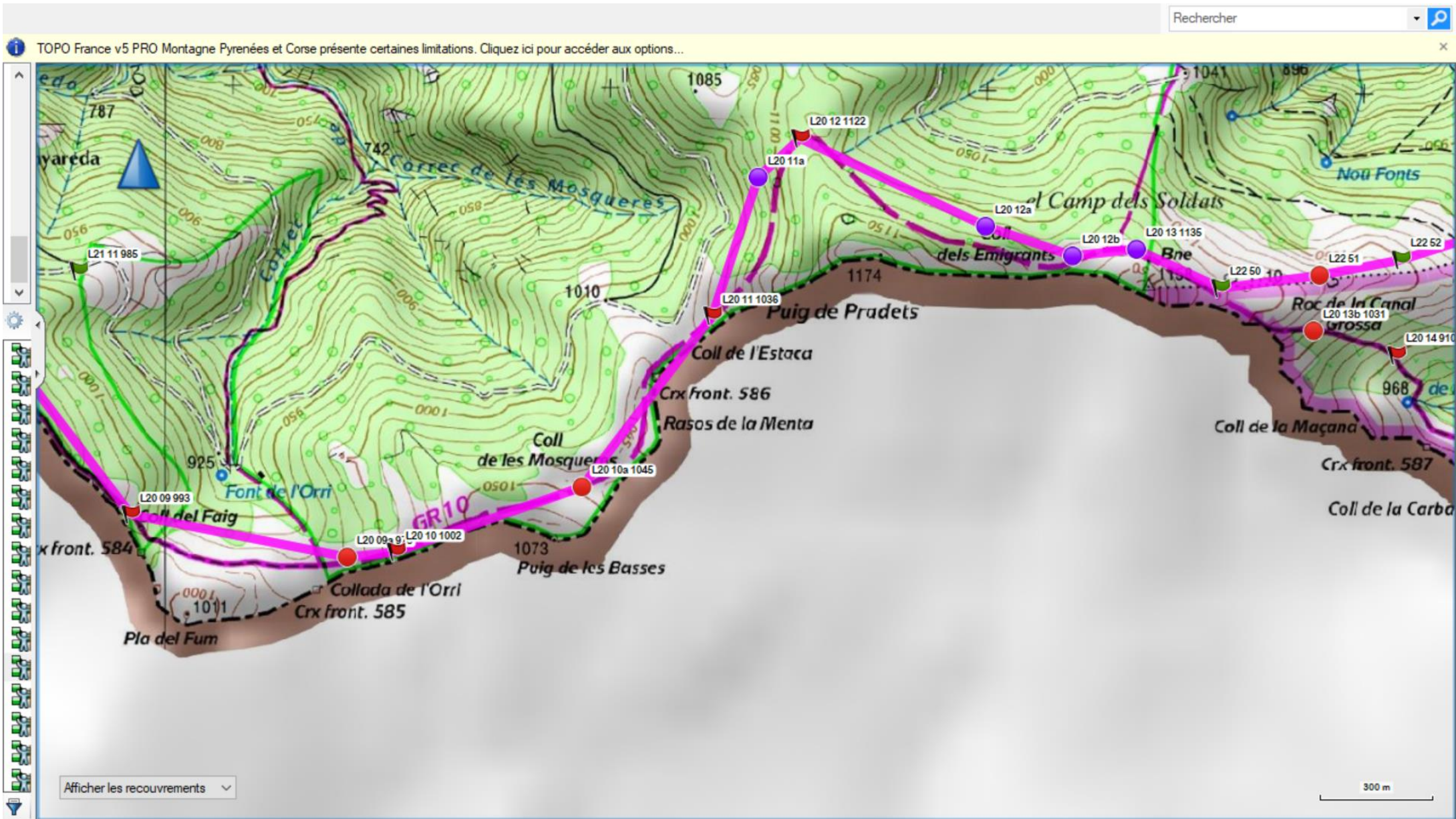






# Guide Rando GKL TransPyrénéenne Hospitalet-Cerbère : 10J, 253 km, 77h cheval, 21 500m dénivelé

<https://cavallada-cheval-66.fr>

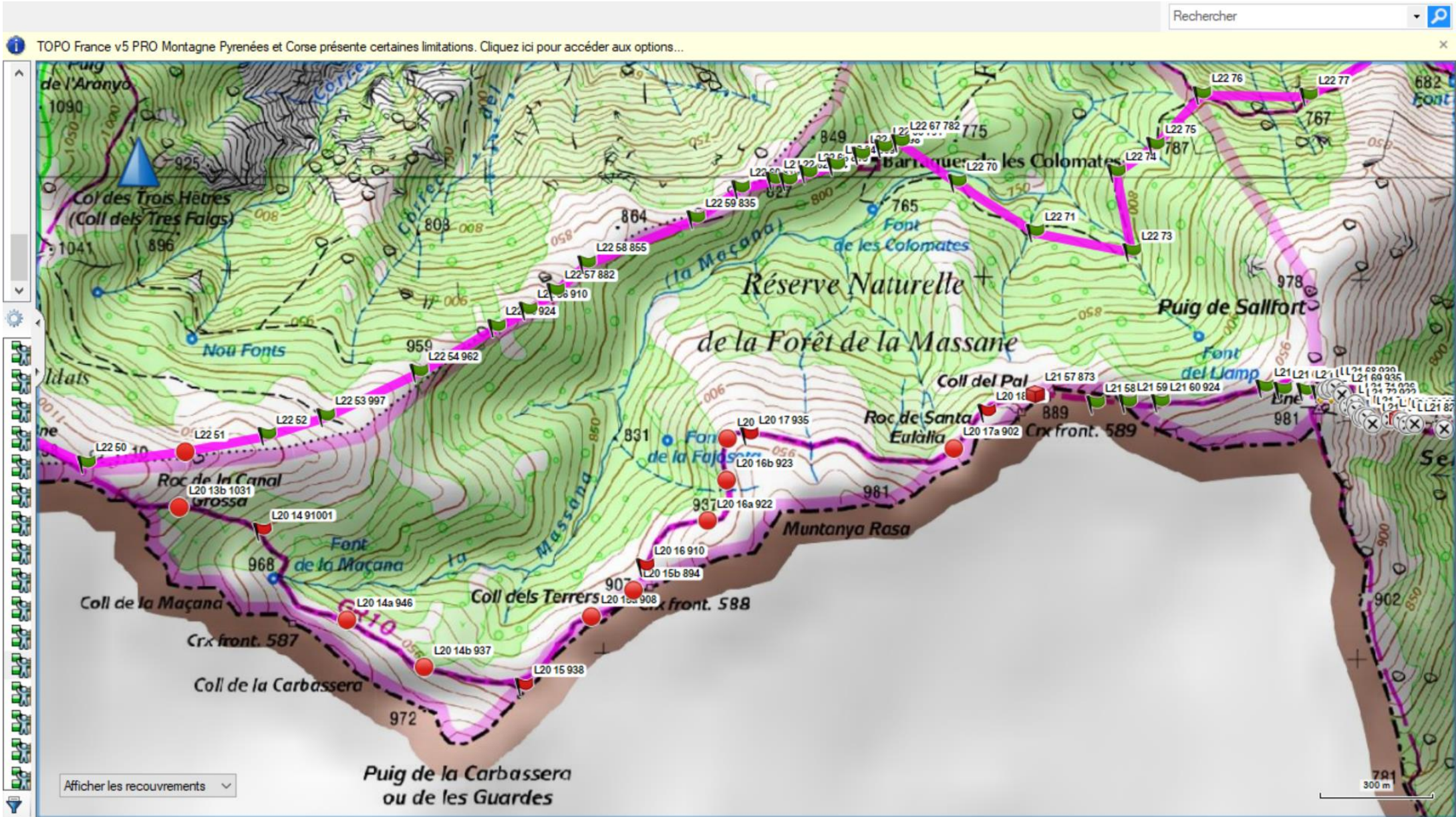






# Guide Rando GKL TransPyrénéenne Hospitalet-Cerbère : 10J, 253 km, 77h cheval, 21 500m dénivélé

<https://cavallada-cheval-66.fr>

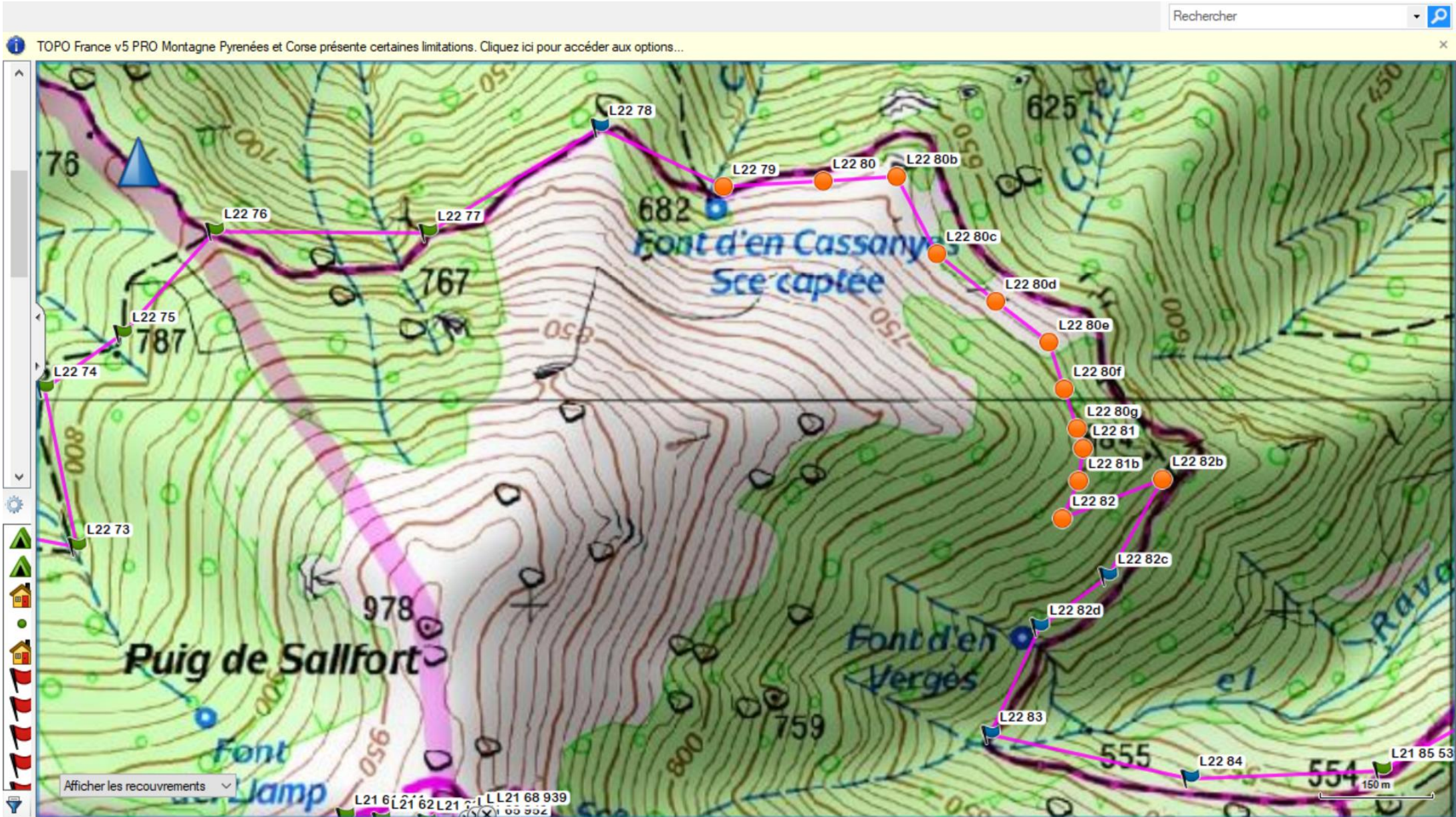






# Guide Rando GKL TransPyrénienne Hospitalet-Cerbère : 10J, 253 km, 77h cheval, 21 500m dénivelé

<https://cavallada-cheval-66.fr>

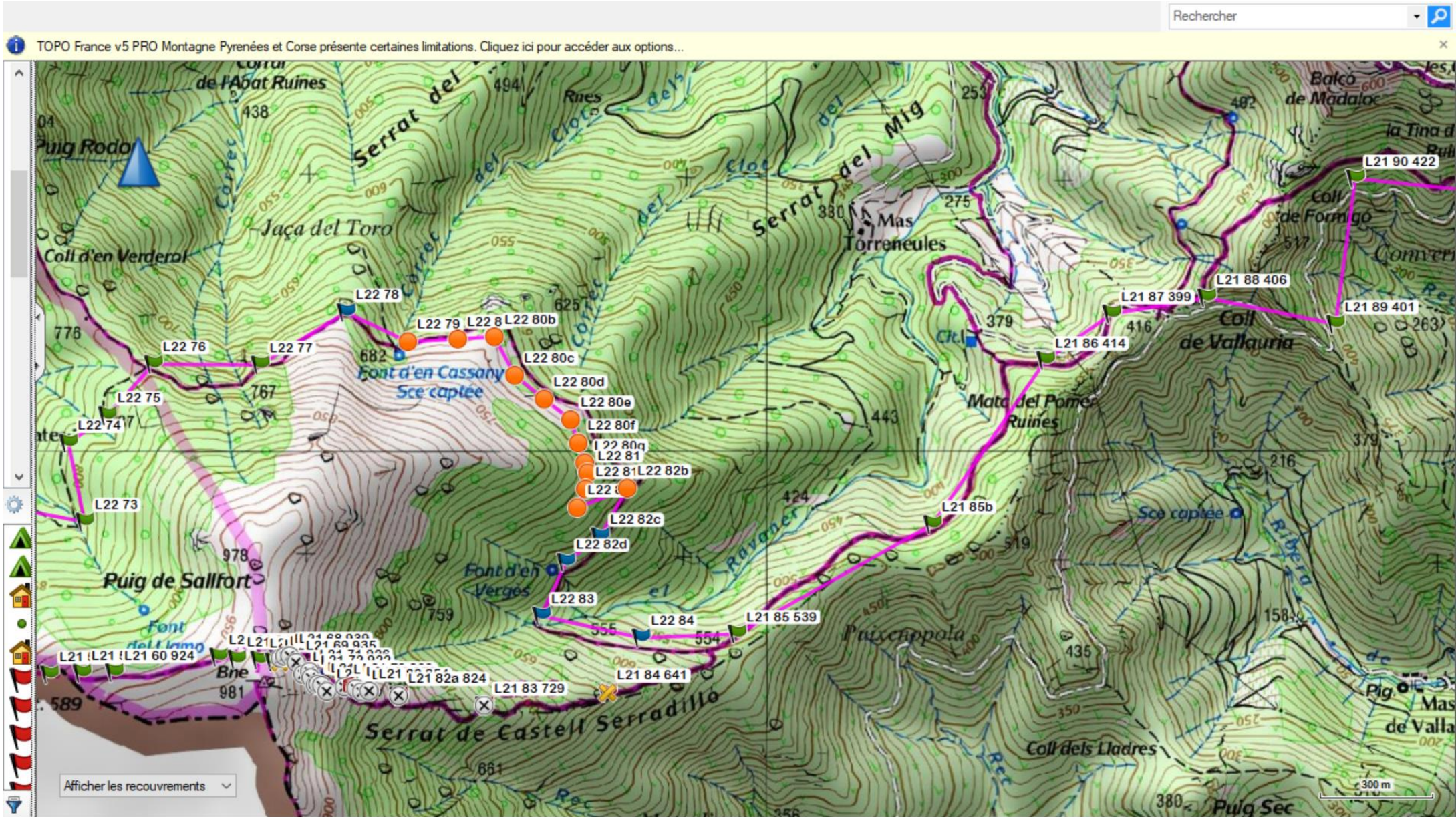






# Guide Rando GKL TransPyrénéenne Hospitalet-Cerbère : 10J, 253 km, 77h cheval, 21 500m dénivelé

<https://cavallada-cheval-66.fr>

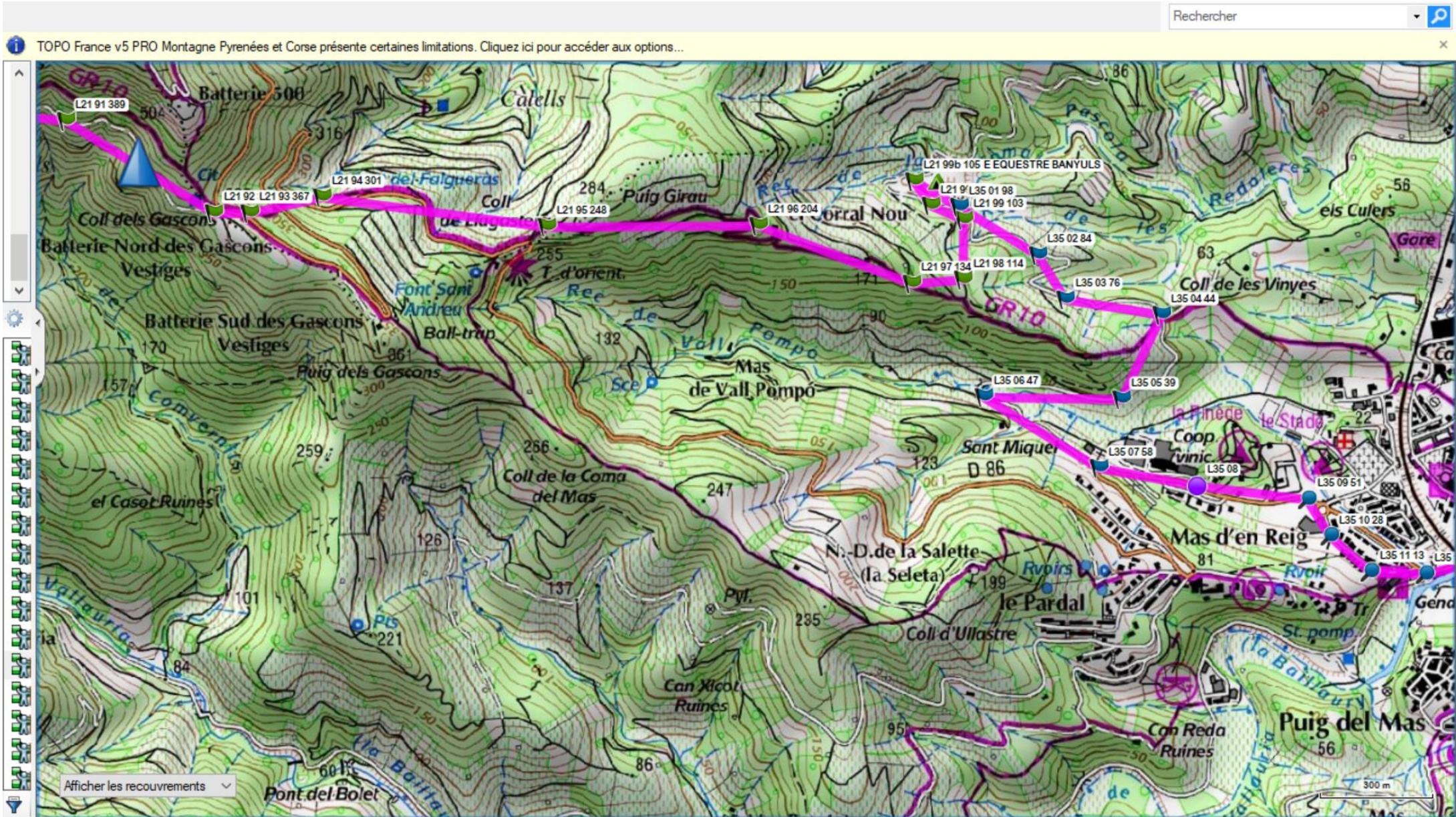






# Guide Rando GKL TransPyrénéenne Hospitalet-Cerbère : 10J, 253 km, 77h cheval, 21 500m dénivelé

<https://cavallada-cheval-66.fr>

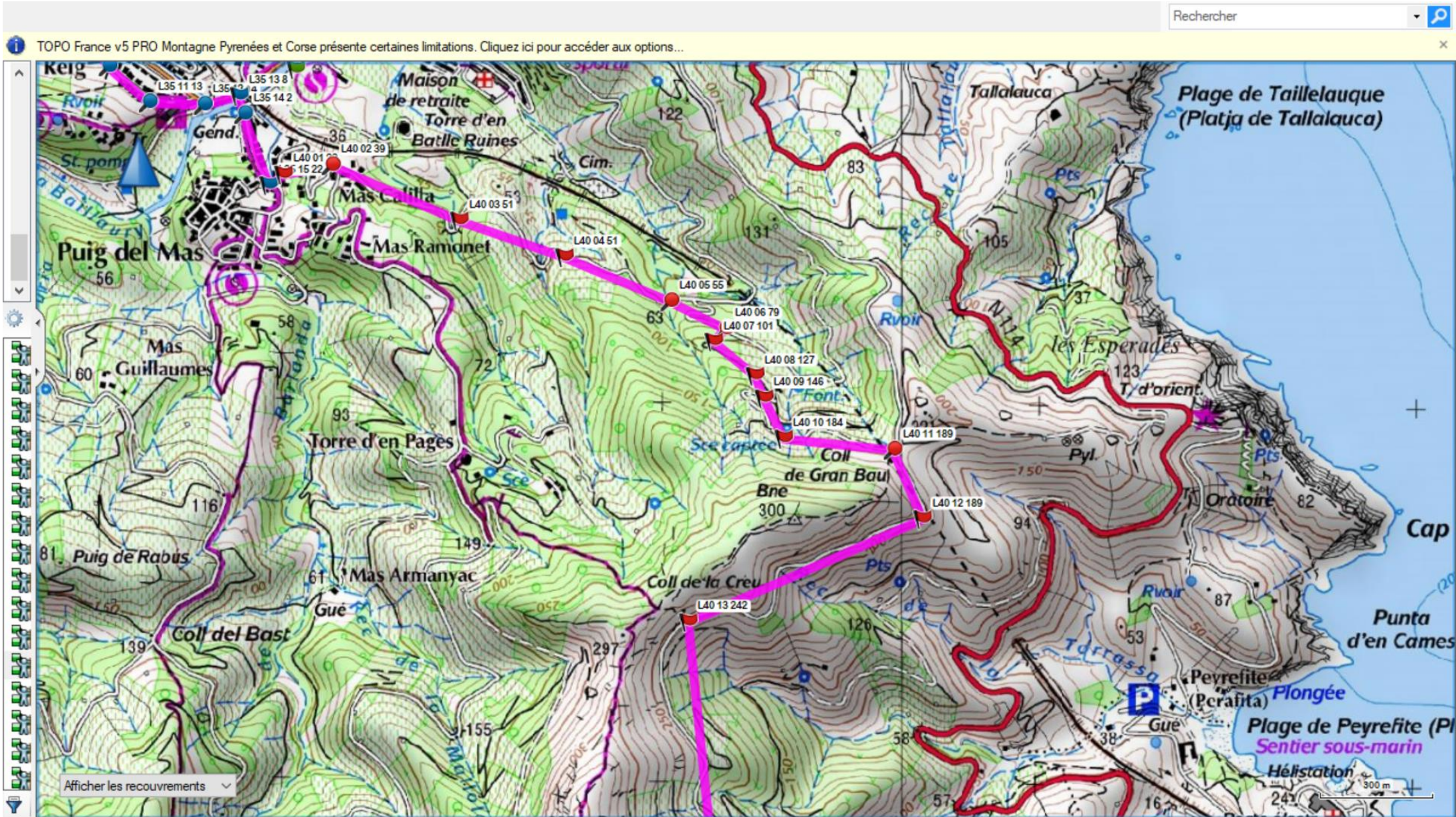






# Guide Rando GKL TransPyrénéenne Hospitalet-Cerbère : 10J, 253 km, 77h cheval, 21 500m dénivelé

<https://cavallada-cheval-66.fr>

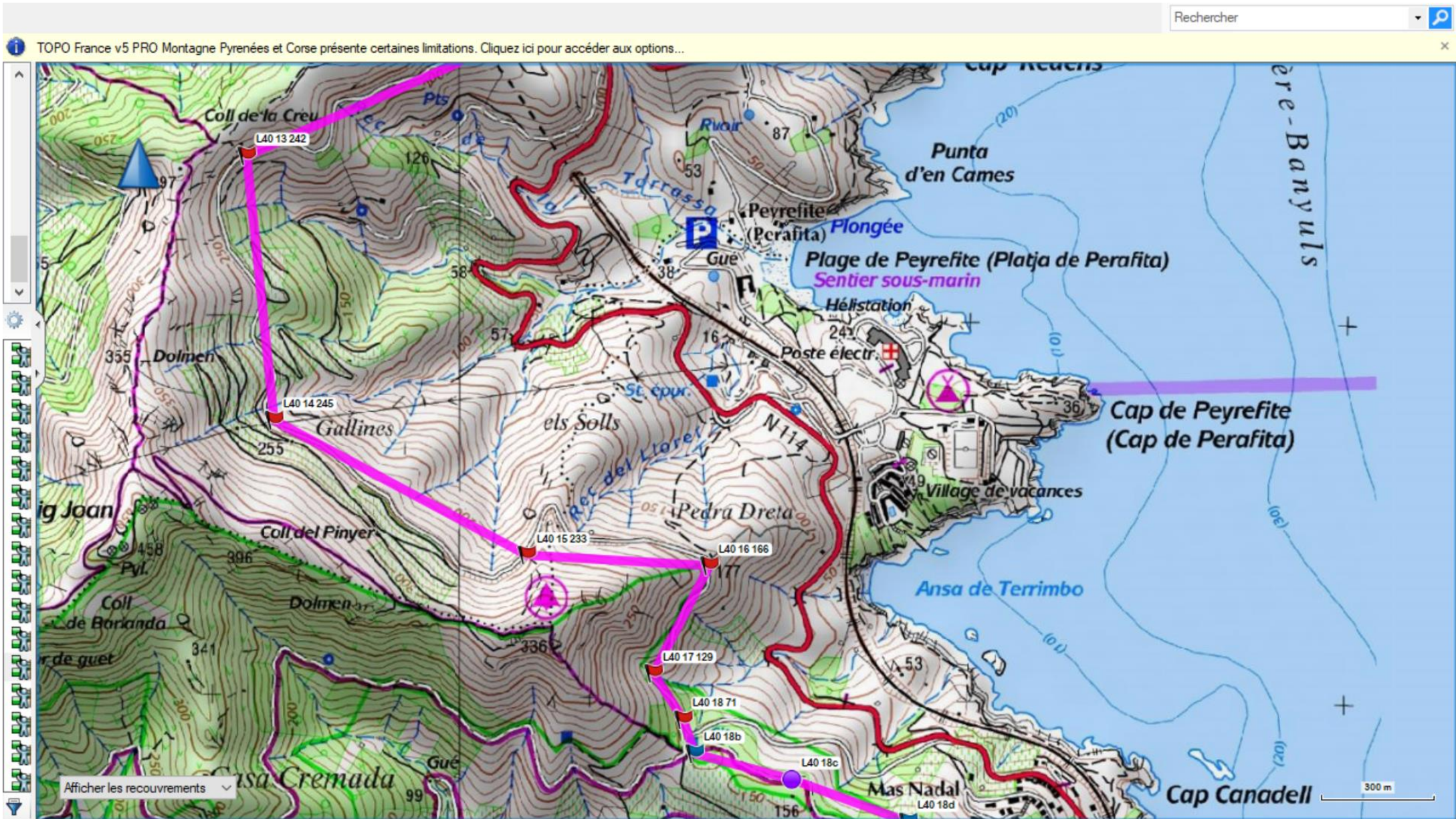






# Guide Rando GKL TransPyrénienne Hospitalet-Cerbère : 10J, 253 km, 77h cheval, 21 500m dénivelé

<https://cavallada-cheval-66.fr>

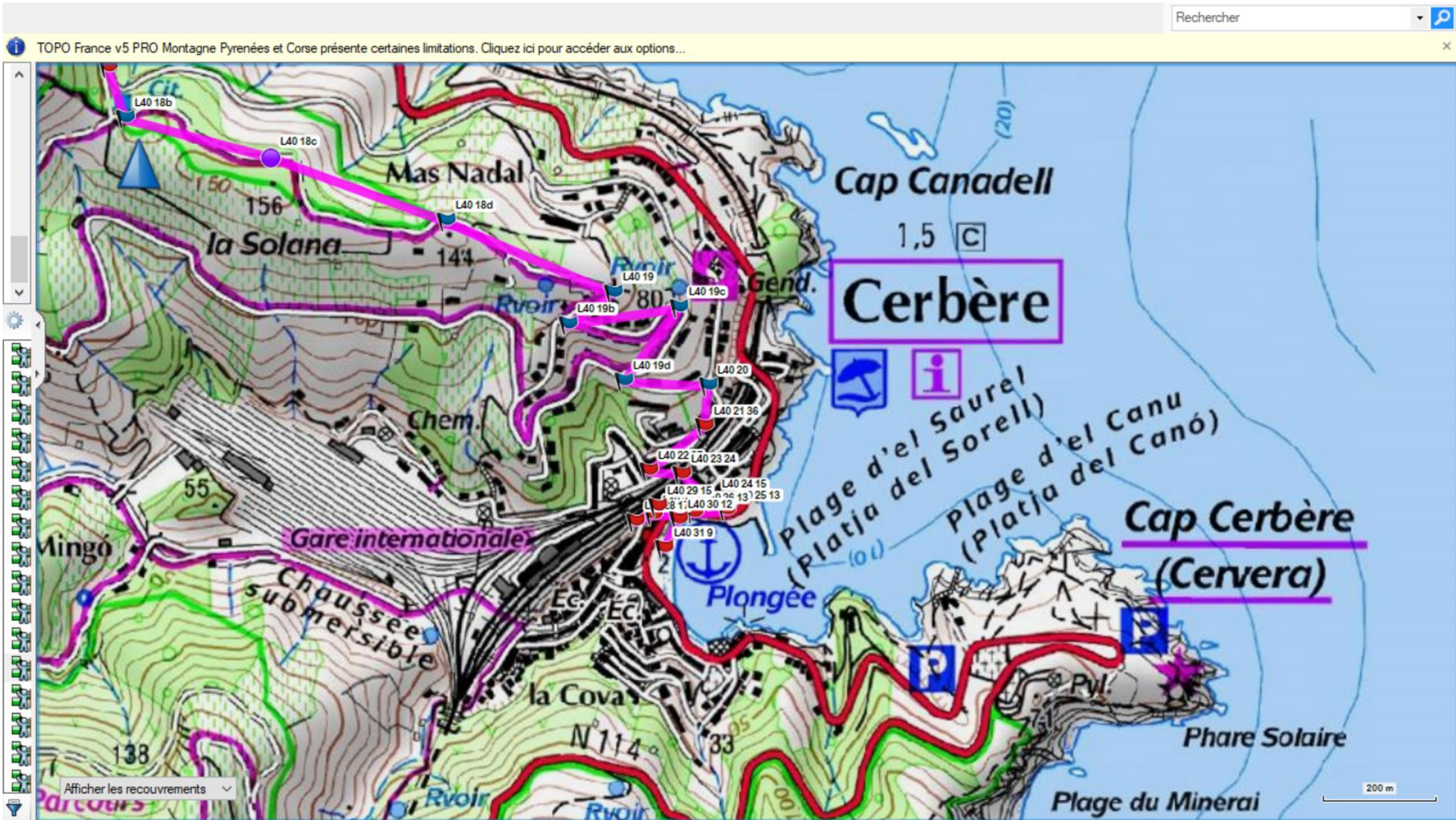






# Guide Rando GKL TransPyrénéenne Hospitalet-Cerbère : 10J, 253 km, 77h cheval, 21 500m dénivelé

<https://cavallada-cheval-66.fr>







# Guide Rando GKL TransPyrénéenne Hospitalet-Cerbère : 10J, 253 km, 77h cheval, 21 500m dénivelé

<https://cavallada-cheval-66.fr>

