Guide Randonnée U50 Taulis - ancienne voie ferrée minière : 22 km, 1966 m dénivelé, 6.3 h

https://cavallada-cheval-66.fr

Parking van : parking à la sortie de Taulis

Boucle départ et arrivée parking à la sortie de Taulis

Niveau de difficulté indicatif (hors météo, sans engagement cf ci-dessous) - 1 Faible / 2 Inférieur vs moyenne / 3 Supérieur vs moyenne / 5 Fort (CF grille Risques randonnée sur site web) => **Risques Sentier 2 ; Risques Véhicules 1 ; Difficulté physique 2**

Légende waypoints

Départ P

Arrivée

Courant

Maxi local altitude

Mini local altitude

Repère série: 1,…,9,0,1,2 …

Barré ✕ **ne pas prendre** ⊗

Visite, vue

Pique-nique PN

Pré **Point d'eau** Eau

Hôtel Hôtel **Nuit** Nuit

Code waypoint V20 num-alti

Latitude, Longitude en degrés décimaux ; 1/100 degré = 1,111 km

UTILISATION DE VOTRE ORDINATEUR

- Connecter le lecteur de carte et la carte TOPO France Montagne PRO - Pyrénées sur port USB ; Ouvrir l'application GPS ''BaseCamp'' Garmin (ou carte et logiciel équivalents autre marque de GPS)
- Créer sur ordinateur dans le répertoire de l'application GPS une ''Nouvelle liste''
- Se connecter sur le Site Cavallada/Rando et télécharger le fichier CE20.gpx sur votre ordinateur
- Dans l'application GPS faire Fichier / Importer et sélectionner le fichier CE20.gpx téléchargé

Vous pouvez alors visualiser la randonnée et les fichiers attachés sur votre ordinateur.

CHARGEMENT SUR VOTRE GPS

- Connecter votre GPS au port USB de l'ordinateur
- Activer l'icône ''Envoyer nouveau dossier à l'appareil'' (ou équivalent autre marque de GPS)

Visualisation sur GPS : OPTION 1 CARTE pour les way points et textes associés (conseil : régler Configuration avancée / Taille du Texte / Waypoints / Moyenne).

OPTION 2 CALCULATEUR D'ITINERAIRE / sélectionner l'Itinéraire / Afficher carte pour avoir l'itineraire et les way points et les textes (pour lire textes, zoomer + et sélectionner le way point).

CHARGEMENT SUR SMARTPHONE DANS APPLICATION iPhiGénie (cartes IGN 1/25000)

- Depuis l'ordinateur se connecter à http://iPhiGénie.com/relai GPX.html
- Sélectionner le fichier à envoyer et cliquer sur envoyer
- Copier le lien URL (qui est généré) sur un mail et envoyer le sur votre mobile (i-Phone ou Andoïd)
- Ouvir sur votre mobile l'e-mail, cliquer sur le lien qui ouvrira automatiquement iPhiGénie
- Dans iPhiGénie, sélectionner le tracé importé dans la rubrique "Listes" / [import] ; sélectionner la "Trace" et revenir sur "carte" ; le tracé apparait alors sur la carte sur votre mobile.

SECURITE Ce guide s'adresse à des cavaliers indépendants qui organisent eux-mêmes leurs propres randonnées sous leur seule responsabilité. ''La Cavallada'' dépose sur son site web des randonnées qui ont été réalisées par des cavaliers de l'association cérétane qui partagent gracieusement leur expérience (chemin suivi, hébergements, camping, matériels). Les cavaliers ou randonneurs qui consultent notre site décident sous leur propre responsabilité de la randonnée et du chemin qu'ils suivront. Leur sécurité, risques, dommages, accidents et celles des tiers relèvent également exclusivement de leur propre responsabilité. A cet égard ils doivent apprécier le niveau de difficulté de la randonnée, de la météo et leur capabilité (cheval, cavalier, randonneur). L'association Cérétane ''La Cavallada'' se dégage de toute responsabilité.

© Association Cérétane de la Cavallada et bénédiction de la saint Georges / Section Randonnée

Ce document et les informations qu'il contient ne peuvent être copiés ou communiqués sans son autorisation préalable.

DESCRIPTIF RANDONNEE BOUCLE U50 TAULIS - ANCIENNE VOIE FERREE MINIERE

Aucune difficulté, ni voiture, ni mauvais sentier.
Cet itinéraire se déroule pratiquement toujours sur de bonnes pistes et chemins, permettant un cheminement assez rapide.
Paysages magnifiques.

Départ du **Parking** situé à la sortie de **Taulis** en **U50 001**.
Redescendre sur la route jusqu'à la mairie, passer derrière celle-ci pour prendre un petit passage sur la droite. Traverser le village pour se retrouver sur la piste du Col de Formentère.
Au point **U50 061** rester sur la même piste en prenant un virage en épingle à cheveux.
Au point **U50 081** prendre la piste qui descend sur la droite en direction de Saint Marsal.

Au point **U50 131** rester sur la même piste. Toutefois faire une petite pose pour admirer le paysage. Vue magnifique sur Saint Marsal.
Au point **U50 145** une pose s'impose pour aller voir de plus près **le Puits à glace**.
Repartir sur la gauche en prenant le chemin qui monte en direction du Mas de la Torre.
Au point **U50 156** quitter ce chemin pour prendre à gauche le chemin en direction de la Tour de Batère. On contourne par l'ouest le petit Pla de L'Abeille.
Au point **U50 168** on arrive au bout du Pla de l'Abeille ; il faut prendre le sentier tout droit direction sud vers la Tour de Batère. Ce sentier traverse une magnifique hêtraie pour déboucher sur **l'ancienne voie ferrée** qui reliait le site minier de Rapaloum à Formentère, au point **U50 176**. Partir sur ce chemin plat à gauche.
On arrive au **Col de Formentère** au point **U50 205**, vue magnifique.

Au point **U50 207** on tourne tout de suite à gauche sur la piste qui redescend sur Taulis.
En **U50 271** on retrouve le chemin de l'Aller au point U50 081, que l'on suit en sens inverse jusqu'au parking de départ.

© Association Cérétane de la Cavallada et bénédiction de la saint Georges / Section Randonnée
Ce document et les informations qu'il contient ne peuvent être copiés ou communiqués sans son autorisation préalable.

Guide Randonnée U50 Taulis - ancienne voie ferrée minière : 22 km, 1966 m dénivelé, 6.3 h

https://cavallada-cheval-66.fr

© Association Cérétane de la Cavallada et bénédiction de la saint Georges / Section Randonnée

Ce document et les informations qu'il contient ne peuvent être copiés ou communiqués sans son autorisation préalable.

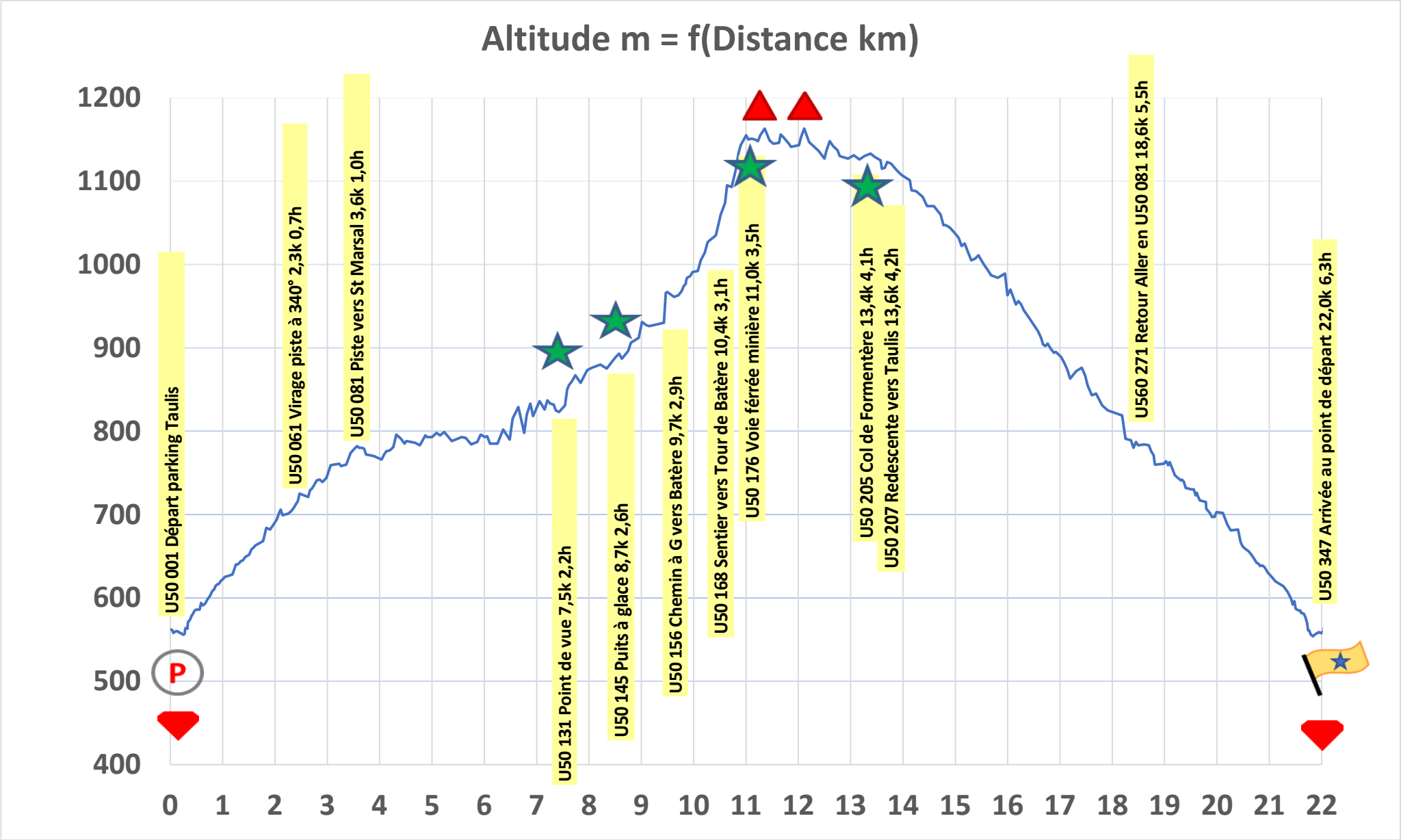

© Association Cérétane de la Cavallada et bénédiction de la saint Georges / Section Randonnée
Ce document et les informations qu'il contient ne peuvent être copiés ou communiqués sans son autorisation préalable.

Note : Cette randonnée U50 passe à proximité de la trace de la GKL (transpyrénéenne), avec un tout petit segment commun, entre U50 145 Collada del Pou et U50 168 Pla de l'Abella, soit 1,7 km pour 131 m de dénivelé positif.

ECHANGEZ AVEC L'ASSOCIATION CERETANE DE LA CAVALLADA

Sur notre Site web, faites part de vos remarques, en particulier toute difficulté sur le chemin (éboulements, arbres, alternatives de sentier, etc ….). La Cavallada étant une association de bénévoles qui supporte les coûts liés à la reconnaissance, la documentation, la mise à jour des randonnées, **vous êtes invité sur notre Site à faire un don à l'association** ; quel qu'en soit le montant cela aidera à maintenir gratuitement notre documentation. **MERCI d'avance.**

© Association Cérétane de la Cavallada et bénédiction de la saint Georges / Section Randonnée
Ce document et les informations qu'il contient ne peuvent être copiés ou communiqués sans son autorisation préalable.

Guide Randonnée U50 Taulis - ancienne voie ferrée minière : 22 km, 1966 m dénivelé, 6.3 h

https://cavallada-cheval-66.fr

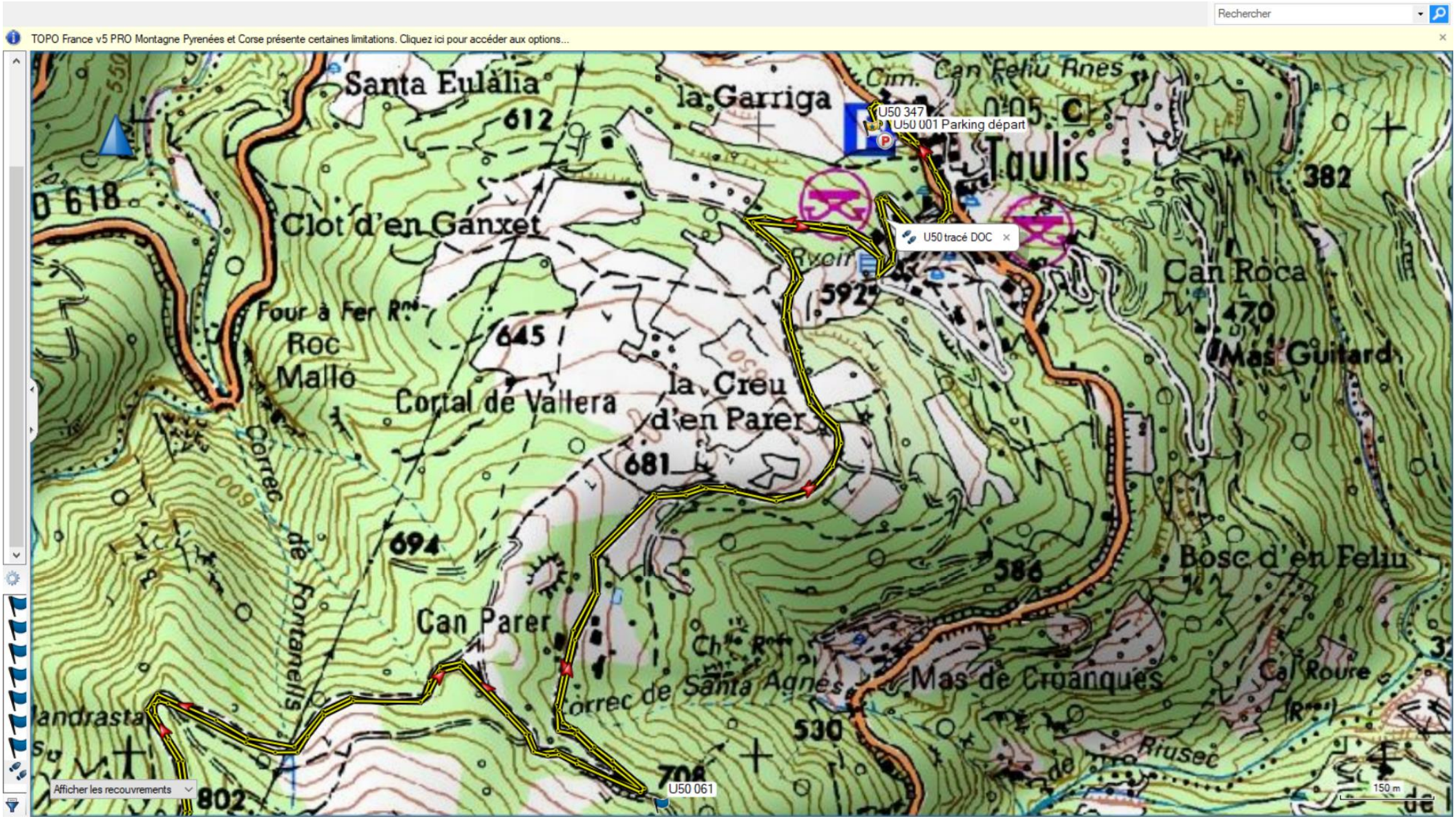

© Association Cérétane de la Cavallada et bénédiction de la saint Georges / Section Randonnée

Ce document et les informations qu'il contient ne peuvent être copiés ou communiqués sans son autorisation préalable.

Guide Randonnée U50 Taulis - ancienne voie ferrée minière : 22 km, 1966 m dénivelé, 6.3 h

https://cavallada-cheval-66.fr

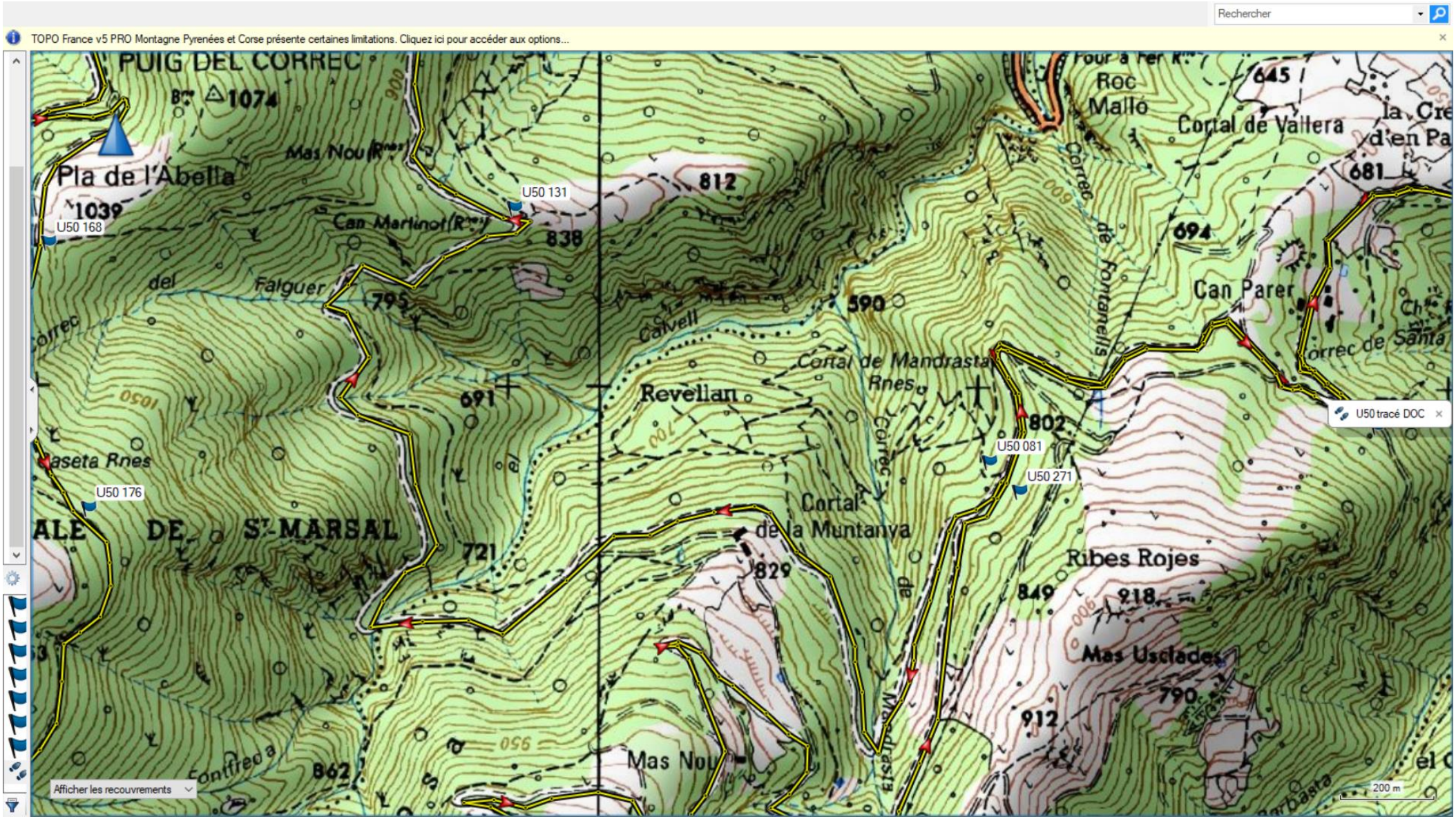

© Association Cérétane de la Cavallada et bénédiction de la saint Georges / Section Randonnée

Ce document et les informations qu'il contient ne peuvent être copiés ou communiqués sans son autorisation préalable.

Guide Randonnée U50 Taulis - ancienne voie ferrée minière : 22 km, 1966 m dénivelé, 6.3 h

https://cavallada-cheval-66.fr

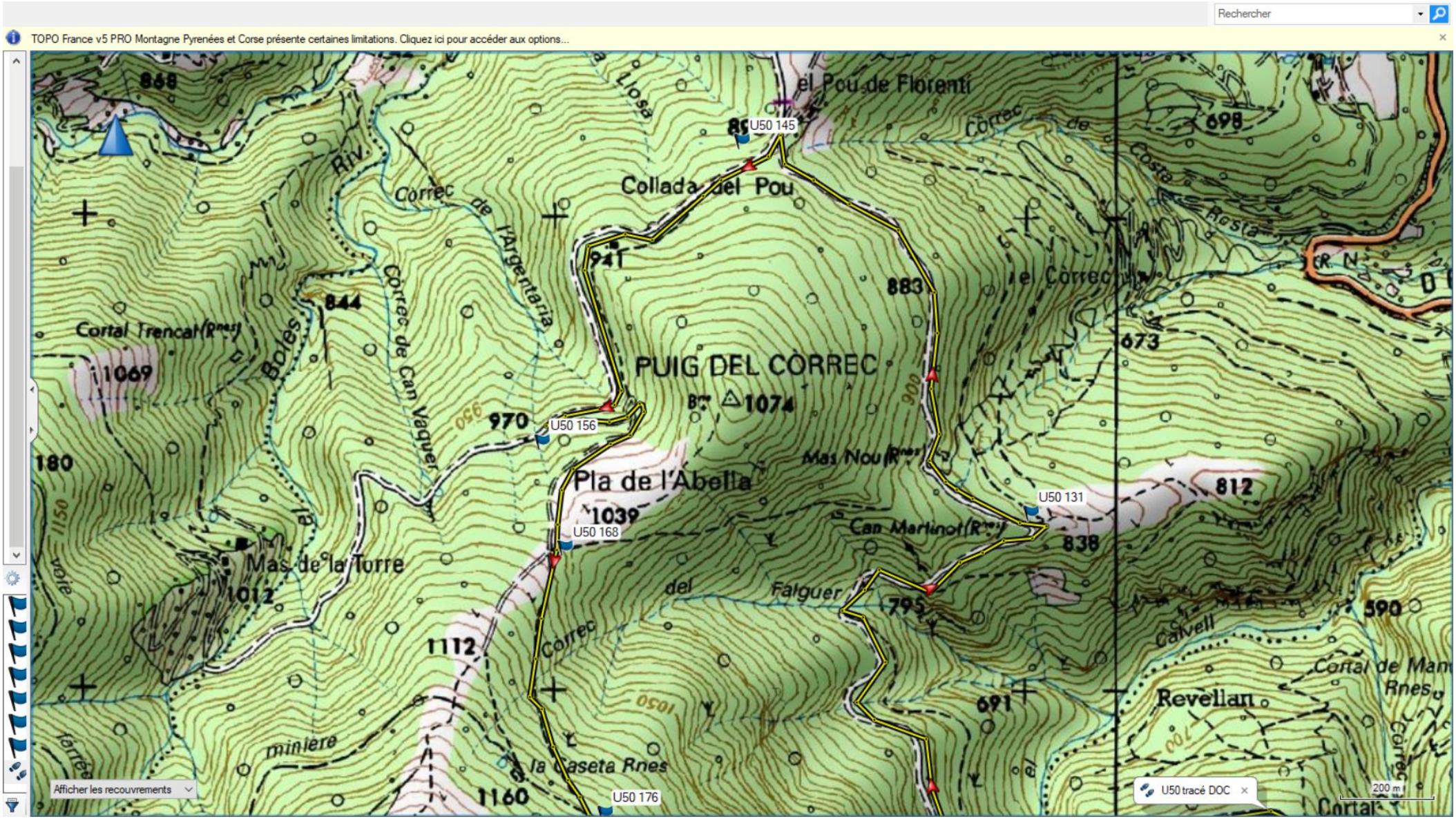

© Association Cérétane de la Cavallada et bénédiction de la saint Georges / Section Randonnée

Ce document et les informations qu'il contient ne peuvent être copiés ou communiqués sans son autorisation préalable.

Guide Randonnée U50 Taulis - ancienne voie ferrée minière : 22 km, 1966 m dénivelé, 6.3 h

https://cavallada-cheval-66.fr

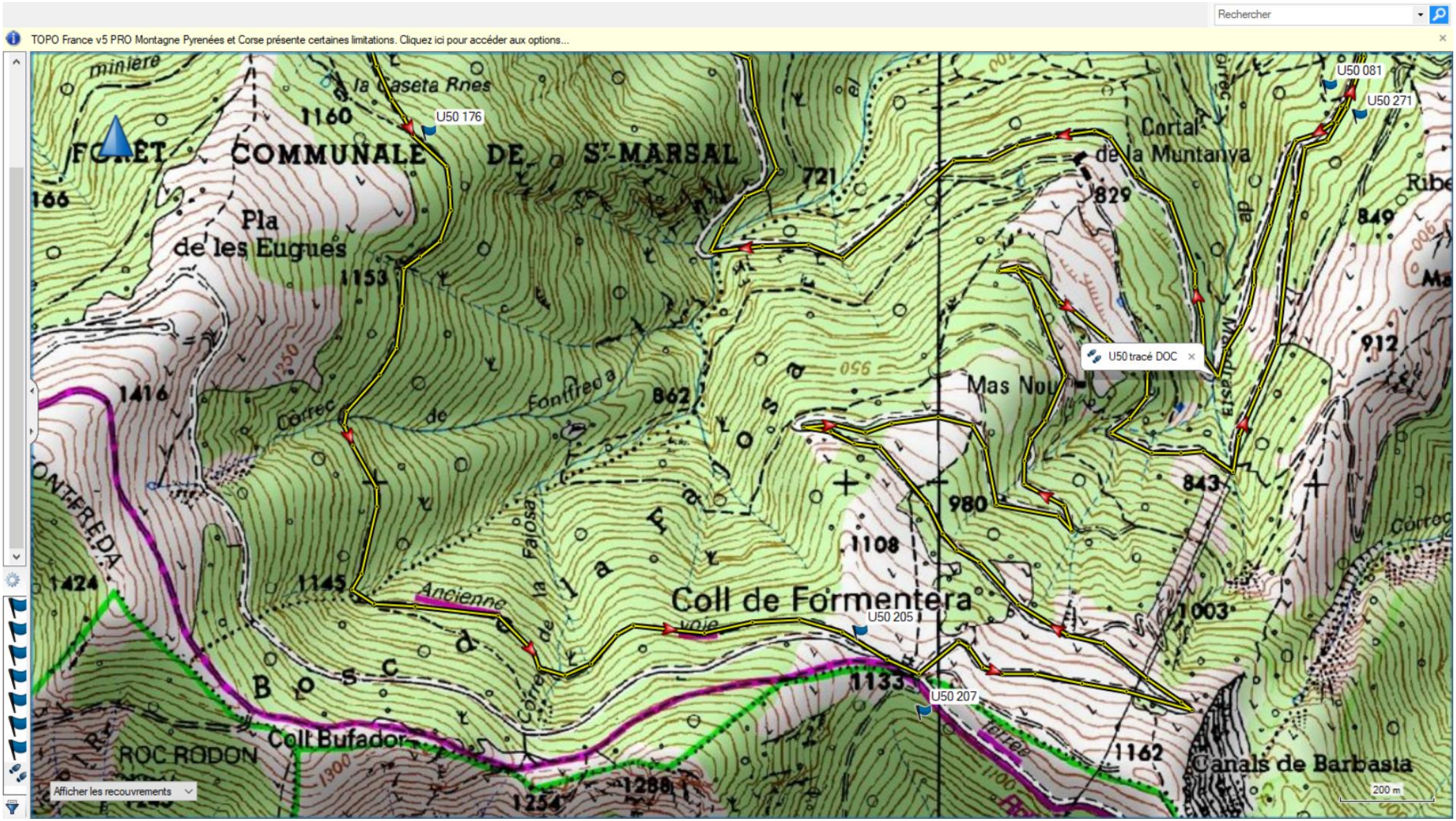

© Association Cérétane de la Cavallada et bénédiction de la saint Georges / Section Randonnée

Ce document et les informations qu'il contient ne peuvent être copiés ou communiqués sans son autorisation préalable.

Guide Randonnée U50 Taulis - ancienne voie ferrée minière : 22 km, 1966 m dénivelé, 6.3 h

https://cavallada-cheval-66.fr

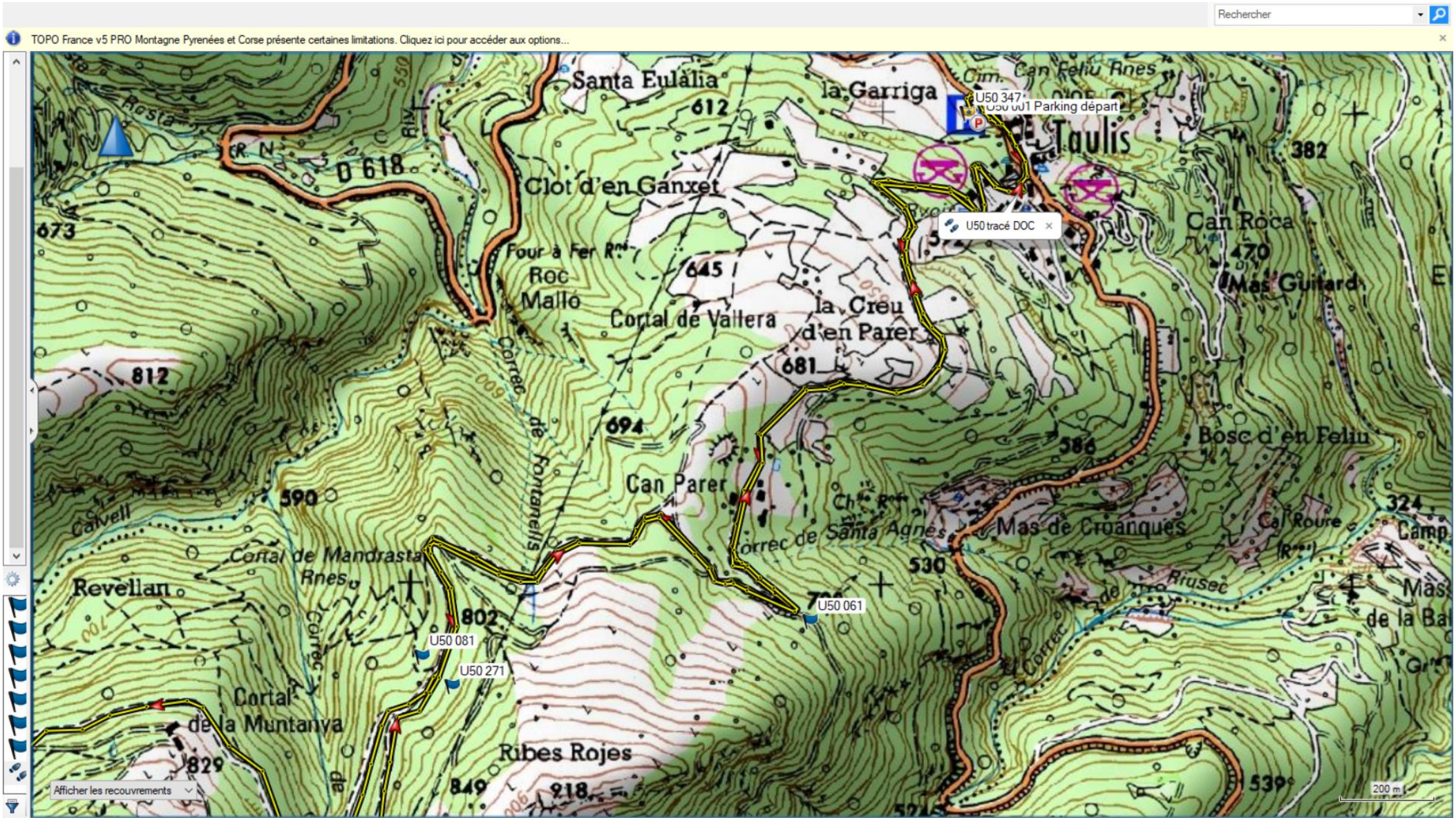

© Association Cérétane de la Cavallada et bénédiction de la saint Georges / Section Randonnée

Ce document et les informations qu'il contient ne peuvent être copiés ou communiqués sans son autorisation préalable.