Guide Randonnée U40 Montauriol - Batère aller : 32,5 km - 2520 m dénivelé - 8,9 h

https://cavallada-cheval-66.fr

Parking van : sous La Pantoufle Verte et au-dessus du Refuge de Batère

Départ Montauriol - Arrivée Batère

Niveau de difficulté indicatif (hors météo, sans engagement cf ci-dessous) - 1 Faible / 2 Inférieur vs moyenne / 3 Supérieur vs moyenne / 5 Fort (CF grille Risques randonnée sur site web) => **Risques Sentier 1 ; Risques Véhicules 2 ; Difficulté physique 2**

Légende waypoints

Départ P

Arrivée

Courant

Maxi local altitude

Mini local altitude

Repère série: 1,…,9,0,1,2 …

Barré ✕ **ne pas prendre** ⊗

Visite, vue

Pique-nique PN

Pré **Point d'eau** Eau

Hôtel Hôtel **Nuit** Nuit

Code waypoint V20 num-alti

Latitude, Longitude en degrés décimaux ; 1/100 degré = 1,111 km

UTILISATION DE VOTRE ORDINATEUR

- Connecter le lecteur de carte et la carte TOPO France Montagne PRO - Pyrénées sur port USB ; Ouvrir l'application GPS ''BaseCamp'' Garmin (ou carte et logiciel équivalents autre marque de GPS)
- Créer sur ordinateur dans le répertoire de l'application GPS une ''Nouvelle liste''
- Se connecter sur le Site Cavallada/Rando et télécharger le fichier CE20.gpx sur votre ordinateur
- Dans l'application GPS faire Fichier / Importer et sélectionner le fichier CE20.gpx téléchargé

Vous pouvez alors visualiser la randonnée et les fichiers attachés sur votre ordinateur.

CHARGEMENT SUR VOTRE GPS

- Connecter votre GPS au port USB de l'ordinateur
- Activer l'icône ''Envoyer nouveau dossier à l'appareil'' (ou équivalent autre marque de GPS)

Visualisation sur GPS : OPTION 1 CARTE pour les way points et textes associés (conseil : régler Configuration avancée / Taille du Texte / Waypoints / Moyenne).

OPTION 2 CALCULATEUR D'ITINERAIRE / sélectionner l'Itinéraire / Afficher carte pour avoir l'itineraire et les way points et les textes (pour lire textes, zoomer + et sélectionner le way point).

CHARGEMENT SUR SMARTPHONE DANS APPLICATION iPhiGénie (cartes IGN 1/25000)

- Depuis l'ordinateur se connecter à http://iPhiGénie.com/relai GPX.html
- Sélectionner le fichier à envoyer et cliquer sur envoyer
- Copier le lien URL (qui est généré) sur un mail et envoyer le sur votre mobile (i-Phone ou Andoïd)
- Ouvir sur votre mobile l'e-mail, cliquer sur le lien qui ouvrira automatiquement iPhiGénie
- Dans iPhiGénie, sélectionner le tracé importé dans la rubrique "Listes" / [import] ; sélectionner la "Trace" et revenir sur "carte" ; le tracé apparait alors sur la carte sur votre mobile.

SECURITE Ce guide s'adresse à des cavaliers indépendants qui organisent eux-mêmes leurs propres randonnées sous leur seule responsabilité. ''La Cavallada'' dépose sur son site web des randonnées qui ont été réalisées par des cavaliers de l'association cérétane qui partagent gracieusement leur expérience (chemin suivi, hébergements, camping, matériels). Les cavaliers ou randonneurs qui consultent notre site décident sous leur propre responsabilité de la randonnée et du chemin qu'ils suivront. Leur sécurité, risques, dommages, accidents et celles des tiers relèvent également exclusivement de leur propre responsabilité. A cet égard ils doivent apprécier le niveau de difficulté de la randonnée, de la météo et leur capabilité (cheval, cavalier, randonneur). L'association Cérétane ''La Cavallada'' se dégage de toute responsabilité.

© Association Cérétane de la Cavallada et bénédiction de la saint Georges / Section Randonnée

Ce document et les informations qu'il contient ne peuvent être copiés ou communiqués sans son autorisation préalable.

RESUME RANDONNEE

Cette randonnée établit une jonction utile entre le Territoire de Montauriol et le Massif du Canigou. Elle peut se faire en une journée assez longue mais sans aucune difficulté, avec beaucoup de trop et de galop, car intégralement sur des pistes.
Le changement de paysage et de végétation est remarquable au fur et à mesure que l'on prend de l'altitude : vignes, garigues, chênes liège et chênes verts, chataigners, résineux.
Si on a un peu de temps, on peut visiter rapidement les beaux villages de Calmeilles (petit détour) et de Saint Marsal que l'on traverse.
Enfin on récupère sous la tour de batère l'ancienne voie ferrée minière qui mène à la tour puis au site de Batère.
Les gisements de fer situés entre 1200m et 1600m d'altitude ont été exploité depuis l'antiquité à ciel ouvert puis dans des galeries, avec une grosse activité fin XIX ième et début XX ième siècle. Elle fut une des dernière mine à fermer en France en 1987. Voir l'exposition au refuge de Batère.

RAPPEL
Cette randonnée de 32,5 km reprend en sens inverse le tracé de la GKL Transpynrénéenne et de la V70 Céret - Montauriol (trace verte). Nous avons inclus dans le fichier .gpx les waypoints et tracés de la GKL et de la V70. On pourra se reporter aux fichiers descriptifs de ces randonnées déjà publiées sur le site.
La portion en prope correspond au segment U40 226 à U40 287.

© Association Cérétane de la Cavallada et bénédiction de la saint Georges / Section Randonnée
Ce document et les informations qu'il contient ne peuvent être copiés ou communiqués sans son autorisation préalable.

HEBERGEMENTS CAVALIERS MONTAURIOL
Chambre d'Hôtes LA PANTOUFLE VERTE chemin de Coumerme 66300 Montauriol - Chez Sue et Brian Chubb
Tél 04 68 53 47 59 ; 06 40 96 48 71 ; suechubb@orange.fr
Accueil excellent. Tout est très bien, les chambres (une avec un grand lit double et deux autres avec 2 lits séparés) avec accès direct vers l'extérieur, les repas, le parc et le cadre de pleine verdure.
Un terrain à l'arrière permet d'installer une clôture (prévoir de déposer à l'avance le matériel de clôture, les seaux et les rations des chevaux en complément du broutage).
Eviter la haute saison car le site est très demandé pour des séjours sur plusieurs jours.

KIT D'ETAPE MIS A DISPOSITION PAR LA CAVALLADA : voir sur le site Les randonnées - Cavallada Cheval 66 (cavallada-cheval-66.fr) en cliquant sur **Kit d'étapes ''cliquer ICI''.**

HEBERGEMENTS CAVALIERS BATERE
Refuge de Batère ouvert du 02/06 au 15/10, fermé en hiver.
Dortoirs, chambres, nuitées, demi-pension, panier repas.
Réservation - Refuge de Batère : refugedebatere.fr
Tel : 06 88 04 41 69
Mail : contact.refugebatere@gmail.com

KIT D'ETAPE MIS A DISPOSITION PAR LA CAVALLADA : voir sur le site Les randonnées - Cavallada Cheval 66 (cavallada-cheval-66.fr) en cliquant sur **Kit d'étapes ''cliquer ICI''.**

© Association Cérétane de la Cavallada et bénédiction de la saint Georges / Section Randonnée
Ce document et les informations qu'il contient ne peuvent être copiés ou communiqués sans son autorisation préalable.

DESCRIPTIF

De La Pantoufle Verte on descend la piste jusqu'à Els Hostalets puis un traverse la **D2** pour suivre la piste jusqu'à la **Chapelle Saint Amanç** en **U40 013**.

Suivre le tracé jusqu'à rejoindre la **D13** que l'on traverse en **U40 068**, 500m avant **Calmeilles**. Si l'on a un peu de temps, aller à cheval jusque devant l'église de Calmeilles et visiter le centre et le tour du petit village qui vaut vraiment le détour.

De **U40 068** suivre la piste qui dessert un grand nombre de mas perdus dans la végétation. On arrive en **U40 097** à la jonction de correcs, mais l'eau chemine sous les pierres du lit de la rivière. Dans certaines périodes on peut trouver un affleurement d'eau à environ 300m au sud sur le lit de la rivière Ample. Mais mieux vaut poursuivre jusqu'à **Saint Marsal** en **U40 143**. En descendant la route sur 30m on trouve un **grand abreuvoir** et de l'eau fraiche pour faire boire les chevaux en toutes saisons.

On remonte pour prendre à la sortie du virage la pente de pierre qui passe sur la partie nord du village. Au cimetière on prend la piste vers Santa Creu puis la **Collada del Pou** en **U40 182**. Prendre la piste de droite, puis celle de gauche pour atteindre le **Pla de l'Abeille** en **U40 198** (bivouac de la K65).

Du Pla on prend la piste sud/sud-ouest qui monte raide, devient un sentier et en **U40 202** on tourne à droite pour prendre **l'ancienne voie ferrée minière** qui chemine sur une ligne d'iso altitude vers l'ouest. Magnifique passage dans la forêt sur l'ancien ballast jusqu'à atteindre la piste en **U40 226**. Monter sur cette piste jusqu'à la **Tour de Batère** en **U40 265** (ancienne tour à signaux). Admirer la vue sur le haut Vallespir, les contreforts du Canigou et au loin la plaine du Roussillon.

Un dernier galop sur la piste jusqu'au **Col de la Descarga** en **U40 283** puis vous montez au **Refuge de Batère** en **U40 287**.

© Association Cérétane de la Cavallada et bénédiction de la saint Georges / Section Randonnée
Ce document et les informations qu'il contient ne peuvent être copiés ou communiqués sans son autorisation préalable.

Pour le parc des chevaux, le refuge vous indiquera où les amener au-dessus du refuge où subsiste des installations équestres et des petites pâtures où vous pourrez installer les piquets du Kit mis à disposition par La Cavallada.

Bonne randonnée.

Nota : les **waypoints mentionnés** ci-dessus **en caractères gras** sont matérialisés sous forme de **drapeaux bleus numérotés U40 xxx** dans les cartes ci-après.
Les waypoints de la **GKL Transpyrénéenne** sont rappelés par des **drapeaux rouges**, numérotés **K65 xxx**.
Le tracé de la V70 est en **VERT**.

ECHANGEZ AVEC L'ASSOCIATION CERETANE DE LA CAVALLADA
Sur notre Site web, faites part de vos remarques, en particulier toute difficulté sur le chemin (éboulements, arbres, alternatives de sentier, etc ….). La Cavallada étant une association de bénévoles qui supporte les coûts liés à la reconnaissance, la documentation, la mise à jour des randonnées, **vous êtes invité sur notre Site à faire un don à l'association** ; quel qu'en soit le montant cela aidera à maintenir gratuitement notre documentation. **MERCI d'avance.**

© Association Cérétane de la Cavallada et bénédiction de la saint Georges / Section Randonnée
Ce document et les informations qu'il contient ne peuvent être copiés ou communiqués sans son autorisation préalable.

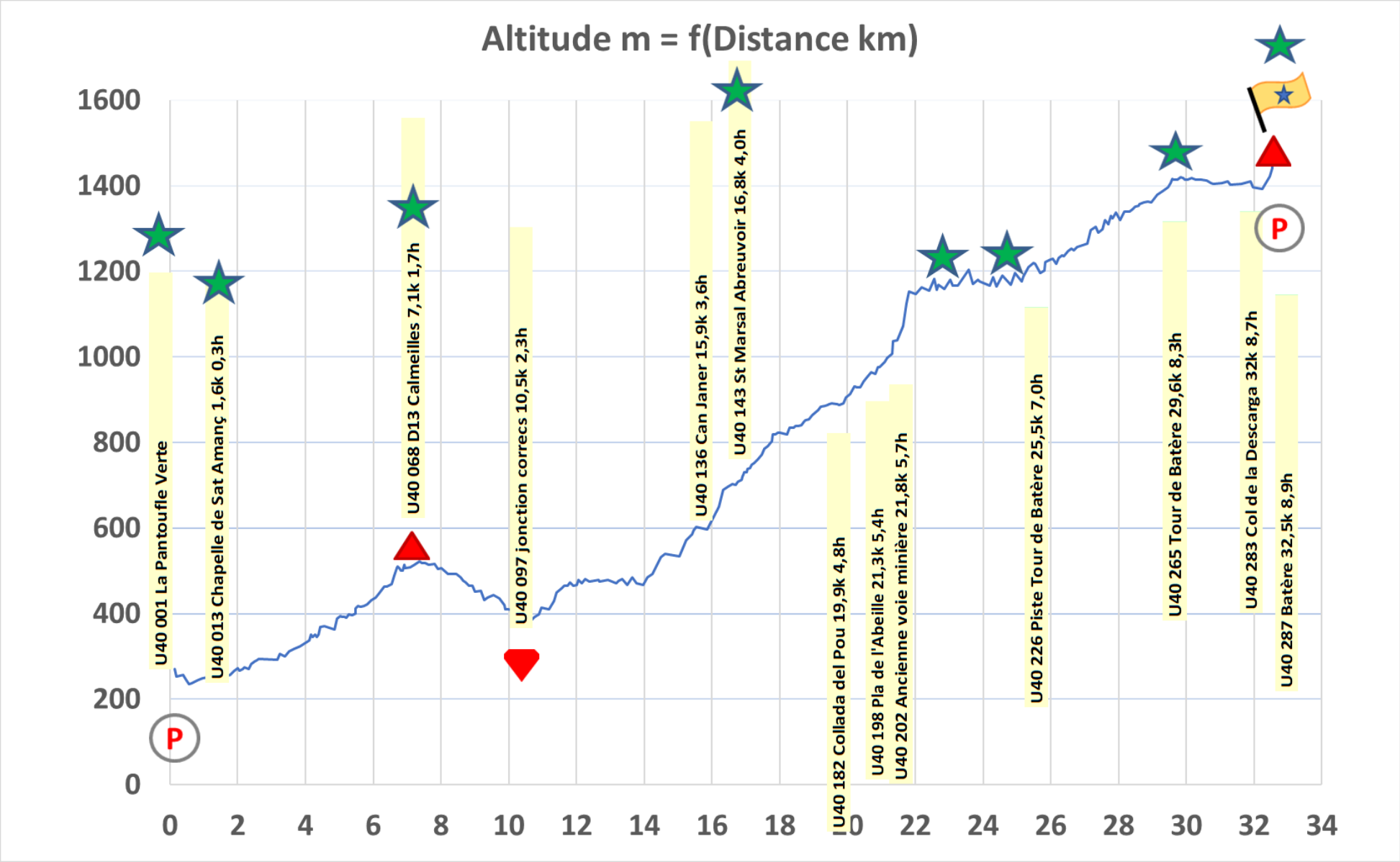

© Association Cérétane de la Cavallada et bénédiction de la saint Georges / Section Randonnée
Ce document et les informations qu'il contient ne peuvent être copiés ou communiqués sans son autorisation préalable.

Guide Randonnée U40 Montauriol - Batère aller : 32,5 km - 2520 m dénivelé - 8,9 h

https://cavallada-cheval-66.fr

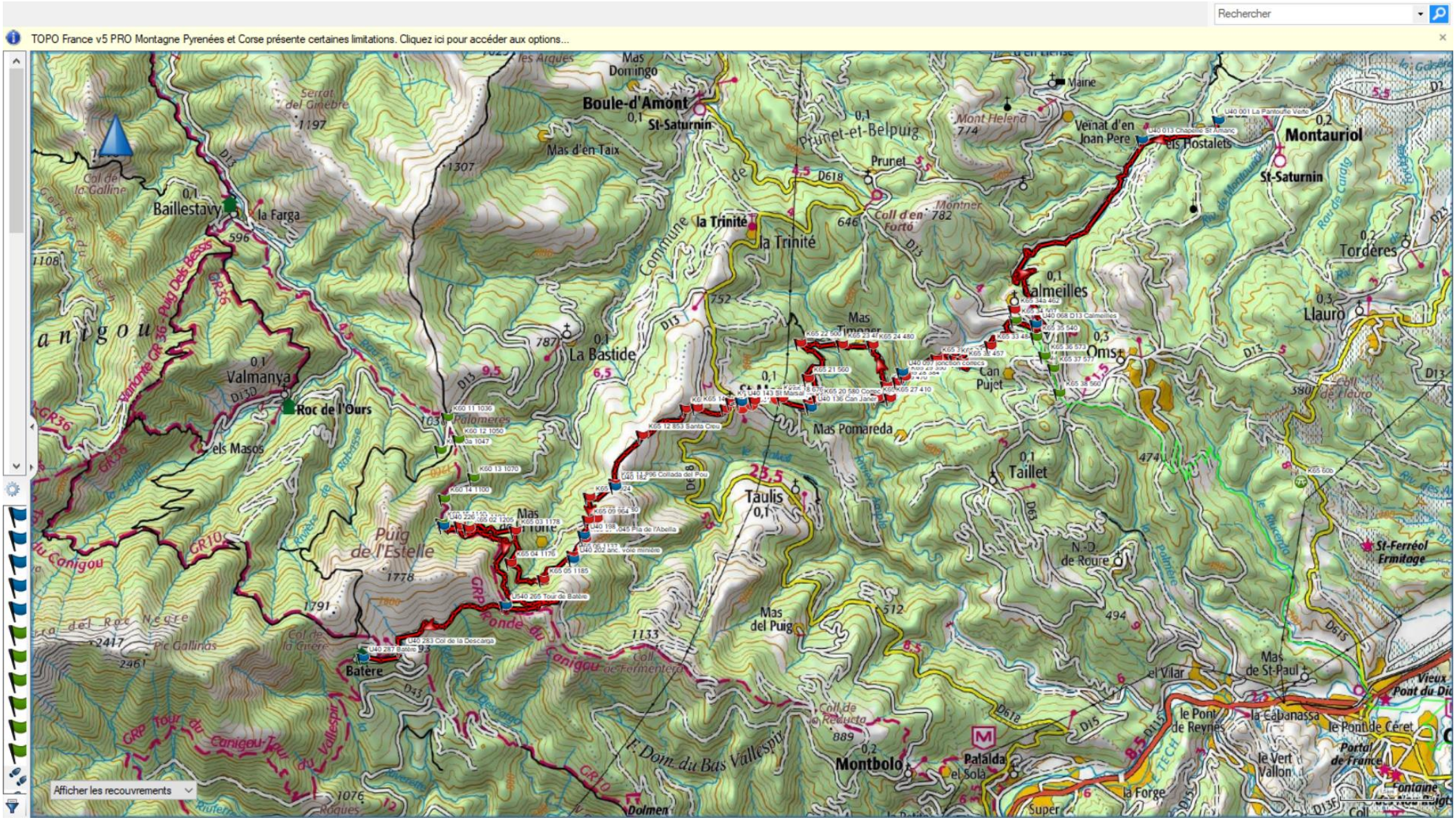

© Association Cérétane de la Cavallada et bénédiction de la saint Georges / Section Randonnée

Ce document et les informations qu'il contient ne peuvent être copiés ou communiqués sans son autorisation préalable.

Guide Randonnée U40 Montauriol - Batère aller : 32,5 km - 2520 m dénivelé - 8,9 h

https://cavallada-cheval-66.fr

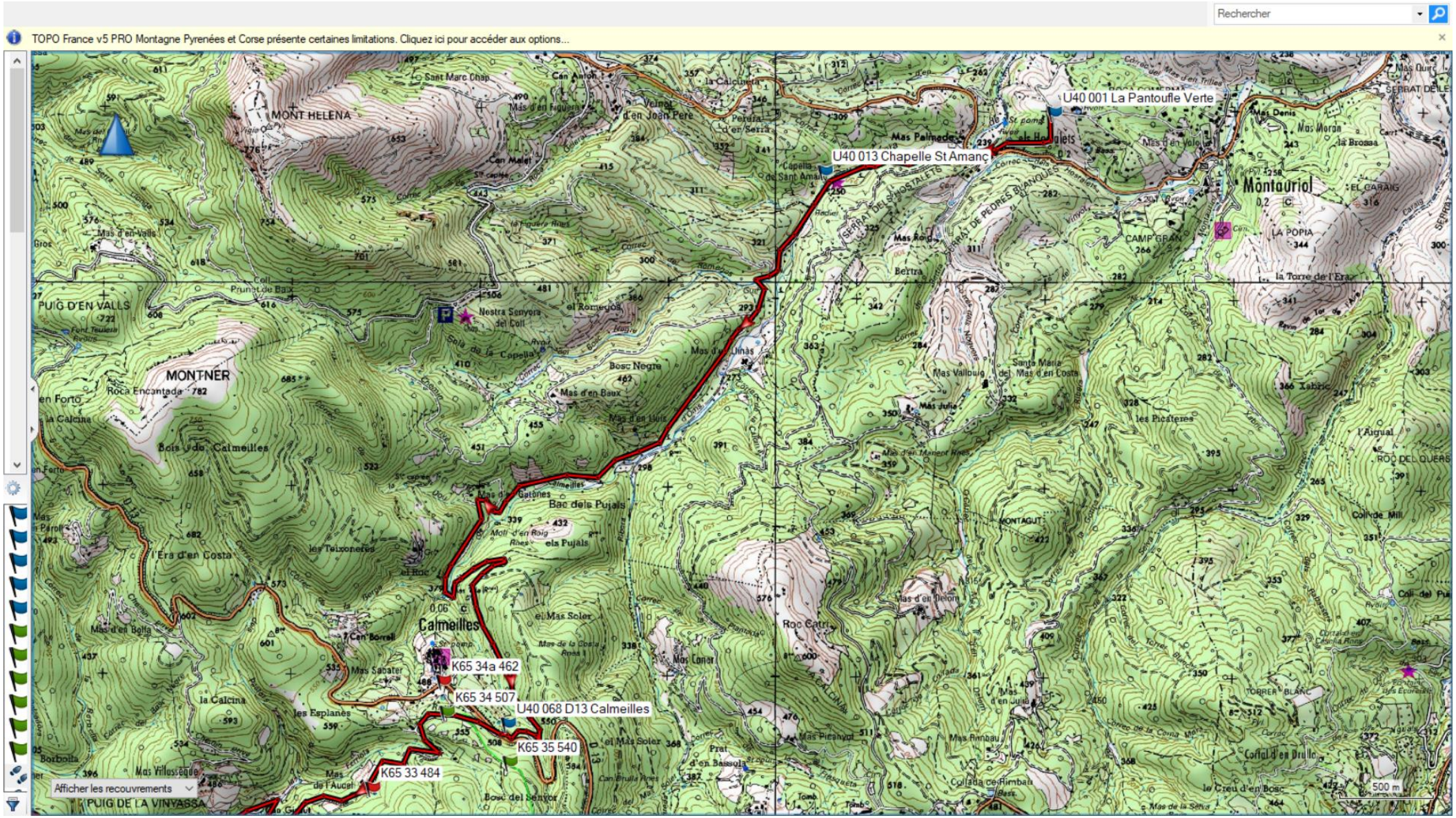

© Association Cérétane de la Cavallada et bénédiction de la saint Georges / Section Randonnée

Ce document et les informations qu'il contient ne peuvent être copiés ou communiqués sans son autorisation préalable.

Guide Randonnée U40 Montauriol - Batère aller : 32,5 km - 2520 m dénivelé - 8,9 h

https://cavallada-cheval-66.fr

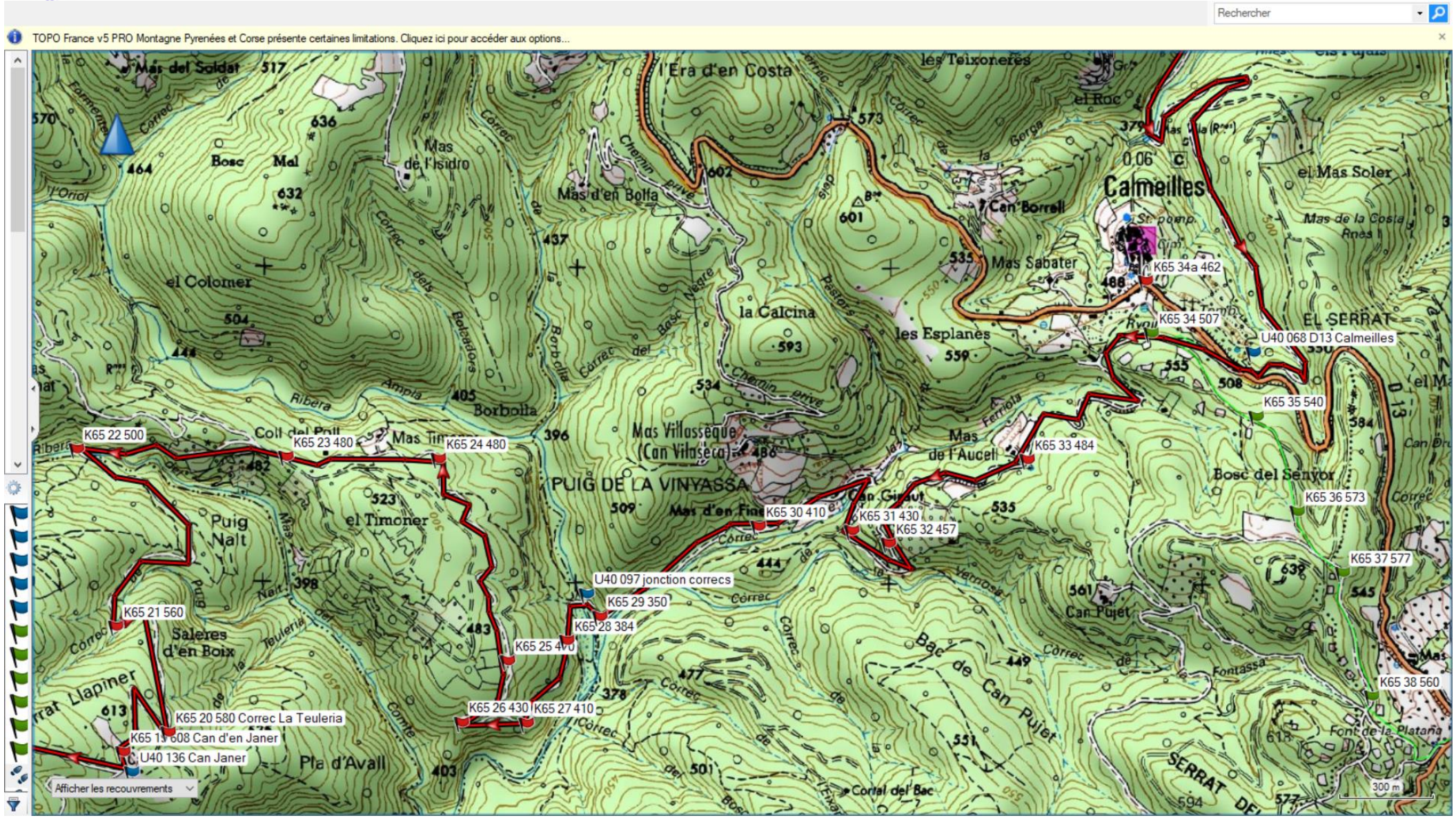

© Association Cérétane de la Cavallada et bénédiction de la saint Georges / Section Randonnée

Ce document et les informations qu'il contient ne peuvent être copiés ou communiqués sans son autorisation préalable.

Guide Randonnée U40 Montauriol - Batère aller : 32,5 km - 2520 m dénivelé - 8,9 h

https://cavallada-cheval-66.fr

© Association Cérétane de la Cavallada et bénédiction de la saint Georges / Section Randonnée

Ce document et les informations qu'il contient ne peuvent être copiés ou communiqués sans son autorisation préalable.

Guide Randonnée U40 Montauriol - Batère aller : 32,5 km - 2520 m dénivelé - 8,9 h

https://cavallada-cheval-66.fr

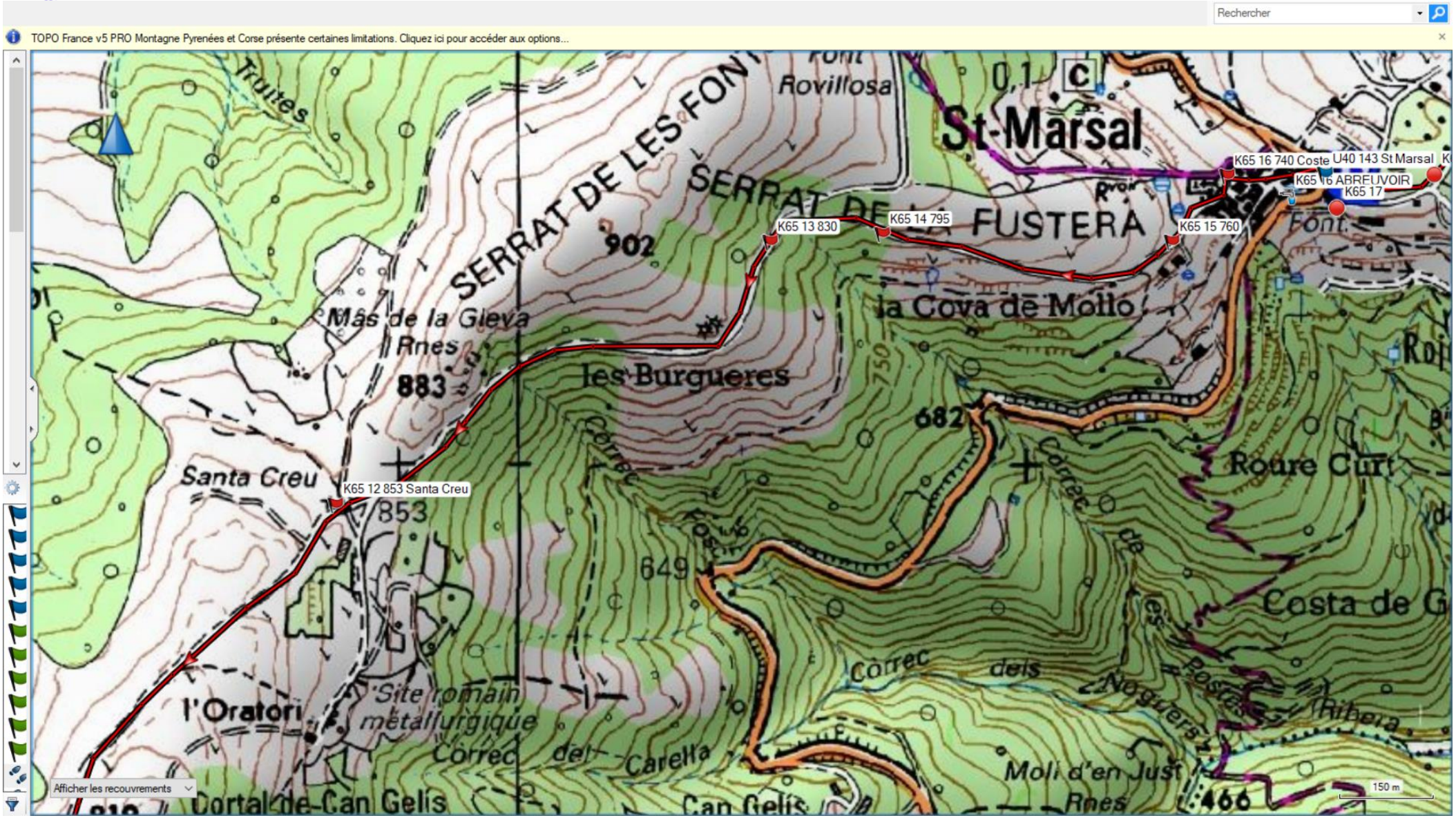

© Association Cérétane de la Cavallada et bénédiction de la saint Georges / Section Randonnée

Ce document et les informations qu'il contient ne peuvent être copiés ou communiqués sans son autorisation préalable.

Guide Randonnée U40 Montauriol - Batère aller : 32,5 km - 2520 m dénivelé - 8,9 h

https://cavallada-cheval-66.fr

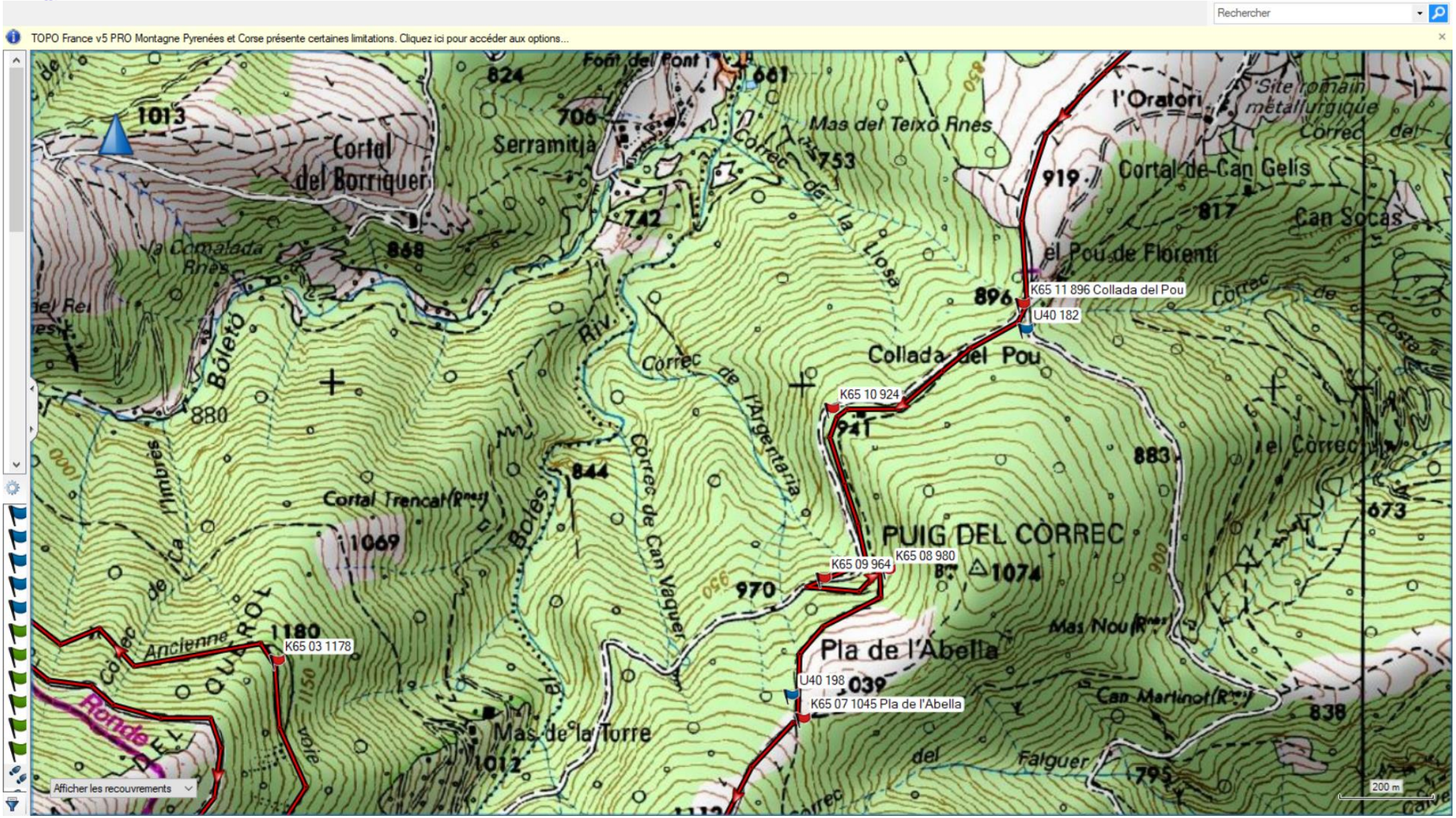

© Association Cérétane de la Cavallada et bénédiction de la saint Georges / Section Randonnée

Ce document et les informations qu'il contient ne peuvent être copiés ou communiqués sans son autorisation préalable.

Guide Randonnée U40 Montauriol - Batère aller : 32,5 km - 2520 m dénivelé - 8,9 h

https://cavallada-cheval-66.fr

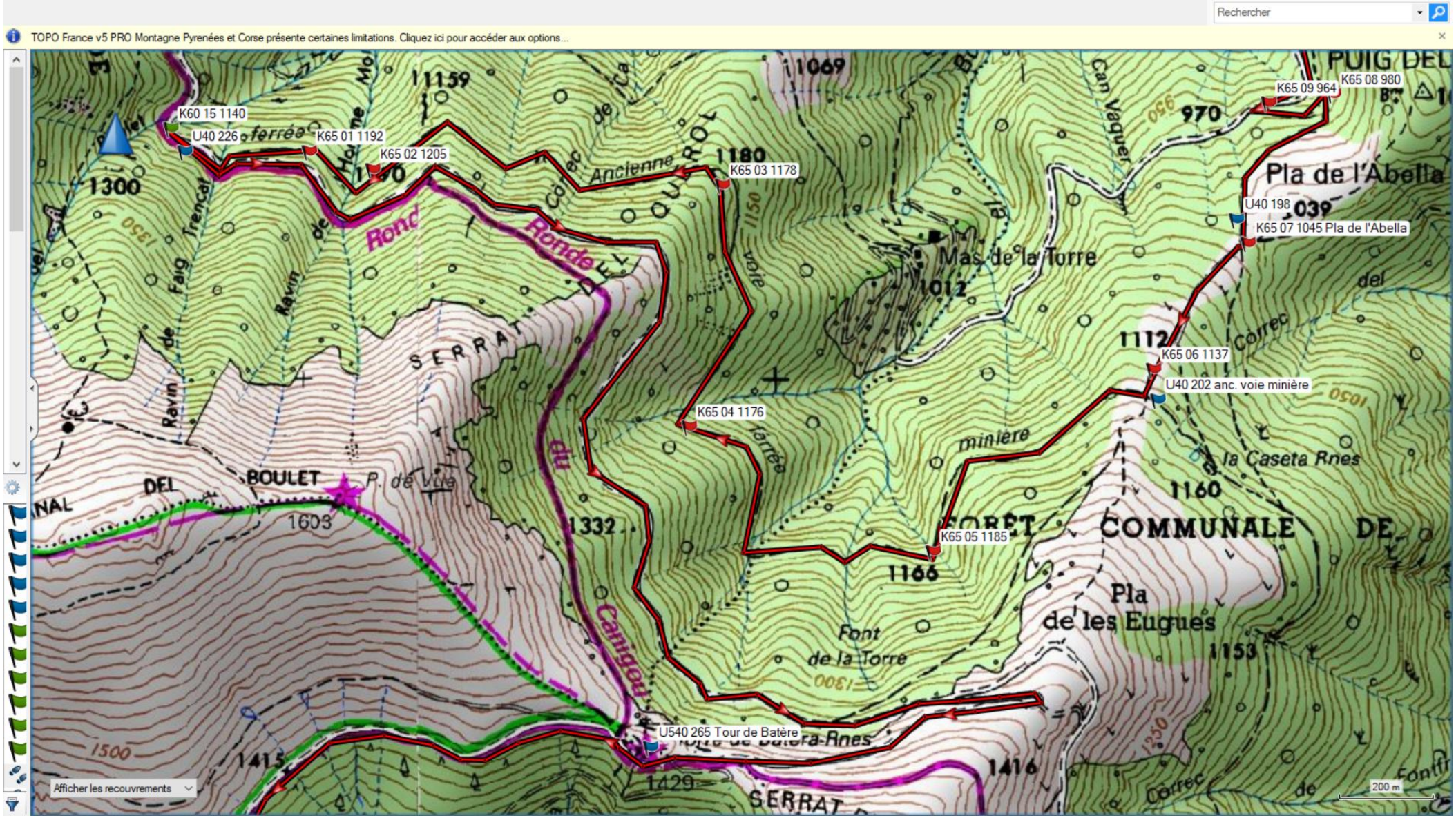

© Association Cérétane de la Cavallada et bénédiction de la saint Georges / Section Randonnée

Ce document et les informations qu'il contient ne peuvent être copiés ou communiqués sans son autorisation préalable.

Guide Randonnée U40 Montauriol - Batère aller : 32,5 km - 2520 m dénivelé - 8,9 h

https://cavallada-cheval-66.fr

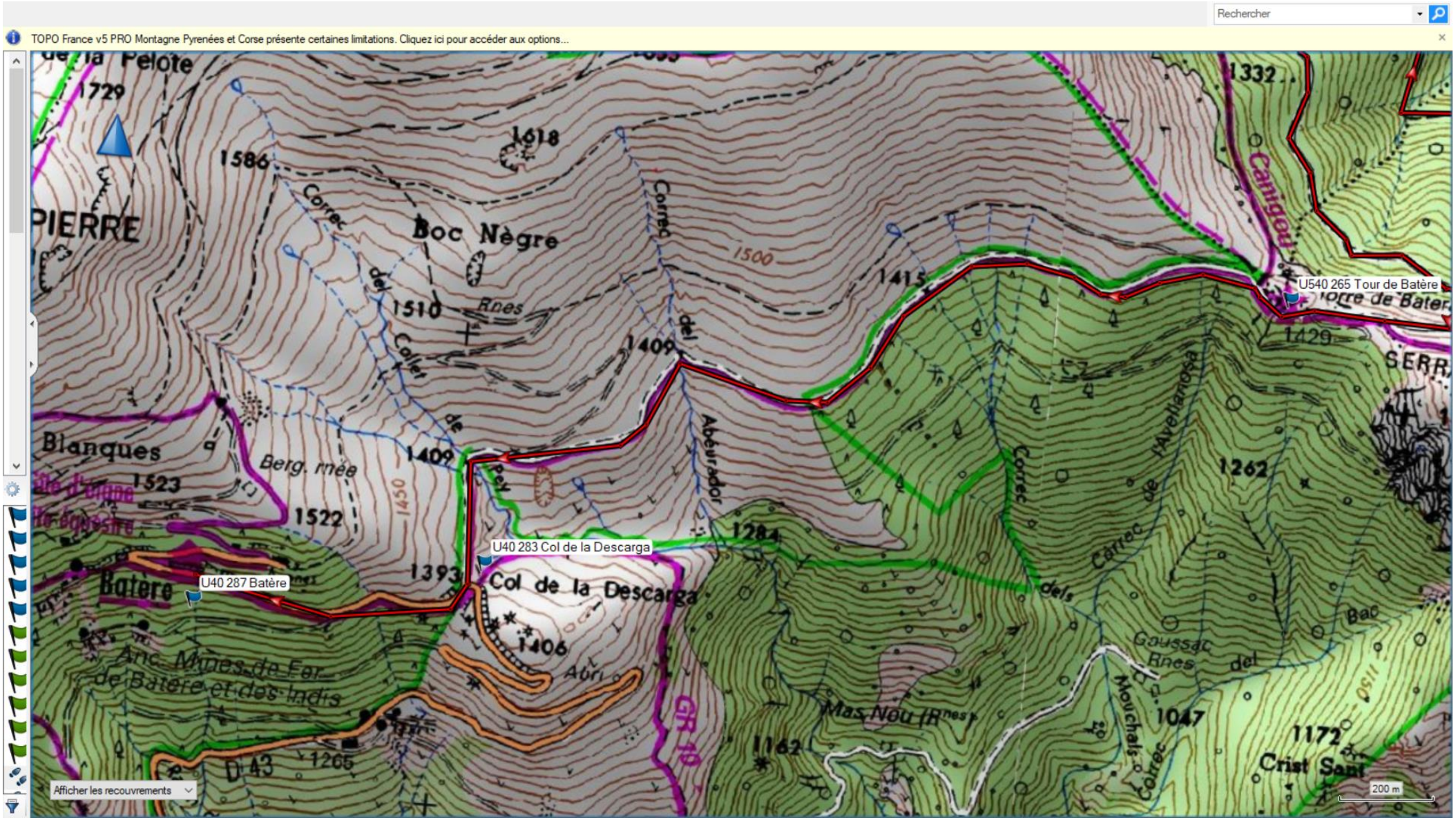

© Association Cérétane de la Cavallada et bénédiction de la saint Georges / Section Randonnée

Ce document et les informations qu'il contient ne peuvent être copiés ou communiqués sans son autorisation préalable.