



Guide Rando S20 Taurinya-St Michel de Cuxa-Fillols 2 j, 32 km, 2775 m dénivelé, 11h

<https://cavallada-cheval-66.fr>

Parking van:
Gîte "El Passatge"

Etape départ et arrivée : Gîte Taurinya "El Passatge" - 2 boucles de 1 jour [2 jours]

Niveau de difficulté indicatif (hors météo, sans engagement cf ci-dessous) - 1 Faible / 2 Inférieur vs moyenne / 3 Supérieur vs moyenne / 5 Fort (CF grille Risques randonnée sur site web) => **Risques Sentier 2 ; Risques Véhicules 2 ; Difficulté physique 2**

Légende waypoints

Départ

Arrivée

Courant

Maxi local altitude

Mini local altitude

Repère série: 1, ..., 9, 0, 1, 2 ...

Barré **ne pas prendre**

Visite, vue

Pique-nique

Pré **Point d'eau**

Hôtel **Nuit**

Code waypoint V20 num-alti

Latitude, Longitude en degrés décimaux ; 1/100 degré = 1,111 km

UTILISATION DE VOTRE ORDINATEUR

- Connecter le lecteur de carte et la carte TOPO France Montagne PRO - Pyrénées sur port USB ; Ouvrir l'application GPS "BaseCamp" Garmin (ou carte et logiciel équivalents autre marque de GPS)
 - Créer sur ordinateur dans le répertoire de l'application GPS une "Nouvelle liste"
 - Se connecter sur le Site Cavallada/Rando et télécharger le fichier CE20.gpx sur votre ordinateur
 - Dans l'application GPS faire Fichier / Importer et sélectionner le fichier CE20.gpx téléchargé
- Vous pouvez alors visualiser la randonnée et les fichiers attachés sur votre ordinateur.

CHARGEMENT SUR VOTRE GPS

- Connecter votre GPS au port USB de l'ordinateur
- Activer l'icône "Envoyer nouveau dossier à l'appareil" (ou équivalent autre marque de GPS)

Visualisation sur GPS : OPTION 1 CARTE pour les way points et textes associés (conseil : régler Configuration avancée / Taille du Texte / Waypoints / Moyenne).

OPTION 2 CALCULATEUR D'ITINERAIRE / sélectionner l'itinéraire / Afficher carte pour avoir l'itinéraire et les way points et les textes (pour lire textes, zoomer + et sélectionner le way point).

CHARGEMENT SUR SMARTPHONE DANS APPLICATION iPhiGénie (cartes IGN 1/25000)

- Depuis l'ordinateur se connecter à <http://iPhiGénie.com/relai GPX.html>
- Sélectionner le fichier à envoyer et cliquer sur envoyer
- Copier le lien URL (qui est généré) sur un mail et envoyer le sur votre mobile (i-Phone ou Andoïd)
- Ouvrir sur votre mobile l'e-mail, cliquer sur le lien qui ouvrira automatiquement iPhiGénie
- Dans iPhiGénie, sélectionner le tracé importé dans la rubrique "Listes" / [import] ; sélectionner la "Trace" et revenir sur "carte" ; le tracé apparaît alors sur la carte sur votre mobile.

SECURITE Ce guide s'adresse à des cavaliers indépendants qui organisent eux-mêmes leurs propres randonnées sous leur seule responsabilité. "La Cavallada" dépose sur son site web des randonnées qui ont été réalisées par des cavaliers de l'association cèrétane qui partagent gracieusement leur expérience (chemin suivi, hébergements, camping, matériels). Les cavaliers ou randonneurs qui consultent notre site décident sous leur propre responsabilité de la randonnée et du chemin qu'ils suivront. Leur sécurité, risques, dommages, accidents et celles des tiers relèvent également exclusivement de leur propre responsabilité. A cet égard ils doivent apprécier le niveau de difficulté de la randonnée, de la météo et leur capacité (cheval, cavalier, randonneur). L'association Cèrétane "La Cavallada" se dégage de toute responsabilité.



Guide Rando S20 Taurinya-St Michel de Cuxa-Fillols 2 j, 32 km, 2775 m dénivelé, 11h

<https://cavallada-cheval-66.fr>

INTRODUCTION

Cette randonnée se décompose en deux boucles en moyenne montagne d'une petite journée à partir du Gîte Equestre "El Passatge" de Taurinya.

La première journée développe d'abord son parcours au nord de Taurinya en passant par le **Col de Clara**, le **siphon-fontaine et l'abbaye de Sant Michel de Cuxa**. Il s'en suit un second développement du tracé à l'ouest où l'on visite la **Tour de Cours**, puis les **installations d'anciennes mines de fer**.

La seconde journée part en direction de **Fillols**. Au **Col de Millères** on fera un petit détour pour aller visiter un **grand Orri** avec 4 chambres, étonnamment intéressant pour sa structure massive, avec ses 4 chambres et son toit en voute de pierres. Au **Camping Les Sauterelles** on prendra un café et on ira voir un **très gros canon** amené là par le précédent propriétaire du camping qui est allé le démonter et l'a acheminé depuis les hauteurs de Port-Vendres juste après la deuxième guerre mondiale. Ensuite en partant de Fillols on va découvrir la crête nord-ouest qui découvre **de beaux panoramas** et une vue remarquable sur la **vallée de Villefranche de Conflent** et de Vernet Les Bains.

Très bon séjour au Gîte et très belles randonnées en Conflent.

HEBERGEMENT

En sortant de Taurinya par le sud sur la D27, prendre tout de suite à main droite le petit chemin goudronné étroit du GR. Cela passe avec un van 4 places. Arrivé devant le Gîte, il est possible de manœuvrer en marche arrière pour ranger le van et se mettre dans le sens du départ.



Guide Rando S20 Taurinya-St Michel de Cuxa-Fillols 2 j, 32 km, 2775 m dénivelé, 11h

<https://cavallada-cheval-66.fr>

Contact : Gîte El Passatge, Kouadri Alexandre

E-mail : contact@gite-etape-el-passatge.fr

Site Web : gite-etape-el-passatge.fr

Téléphone : +33 (0)4 68 96 78 65 ; Mobile : +33 (0)6 23 94 37 38

Le gîte dispose de 19 places, réparties en chambres de 2,3,4 et 6 lits. L'accueil, les services et la cuisine sont excellents. Il y a des près clôturés et électrifiés pour les chevaux juste devant le gîte. Prévoir d'apporter votre foin et les aliments pour les chevaux.

SYNTHESE DU PARCOURS

Le parcours est décomposé en 4 segments **CYAN**, **JAUNE**, suivant caractéristiques ci-dessous :

Tracés	H	KM	Delta +	Delta -	Delta total	Alt Min	Alt Max
S21 Tracé CYAN Taurinya - St Michel	5.79	16.1	752	-750	1502	458	842
S22 Tracé JAUNE Taurinya - Fillols	5.19	15.8	636	-637	1273	641	843
S20 TOTAL	10.98	31.9	1 388	-1 387	2 775	458	843

ECHANGEZ AVEC L'ASSOCIATION CERETANE DE LA CAVALLADA

Sur notre Site web, faites part de vos remarques, en particulier toute difficulté sur le chemin (éboulements, arbres, alternatives de sentier, etc ...). La Cavallada étant une association de bénévoles qui supporte les coûts liés à la reconnaissance, la documentation, la mise à jour des randonnées, **vous êtes invité sur notre Site à faire un don à l'association** ; quel qu'en soit le montant cela aidera à maintenir gratuitement notre documentation. **MERCI d'avance.**



Guide Rando S20 Taurinya-St Michel de Cuxa-Fillols 2 j, 32 km, 2775 m dénivelé, 11h

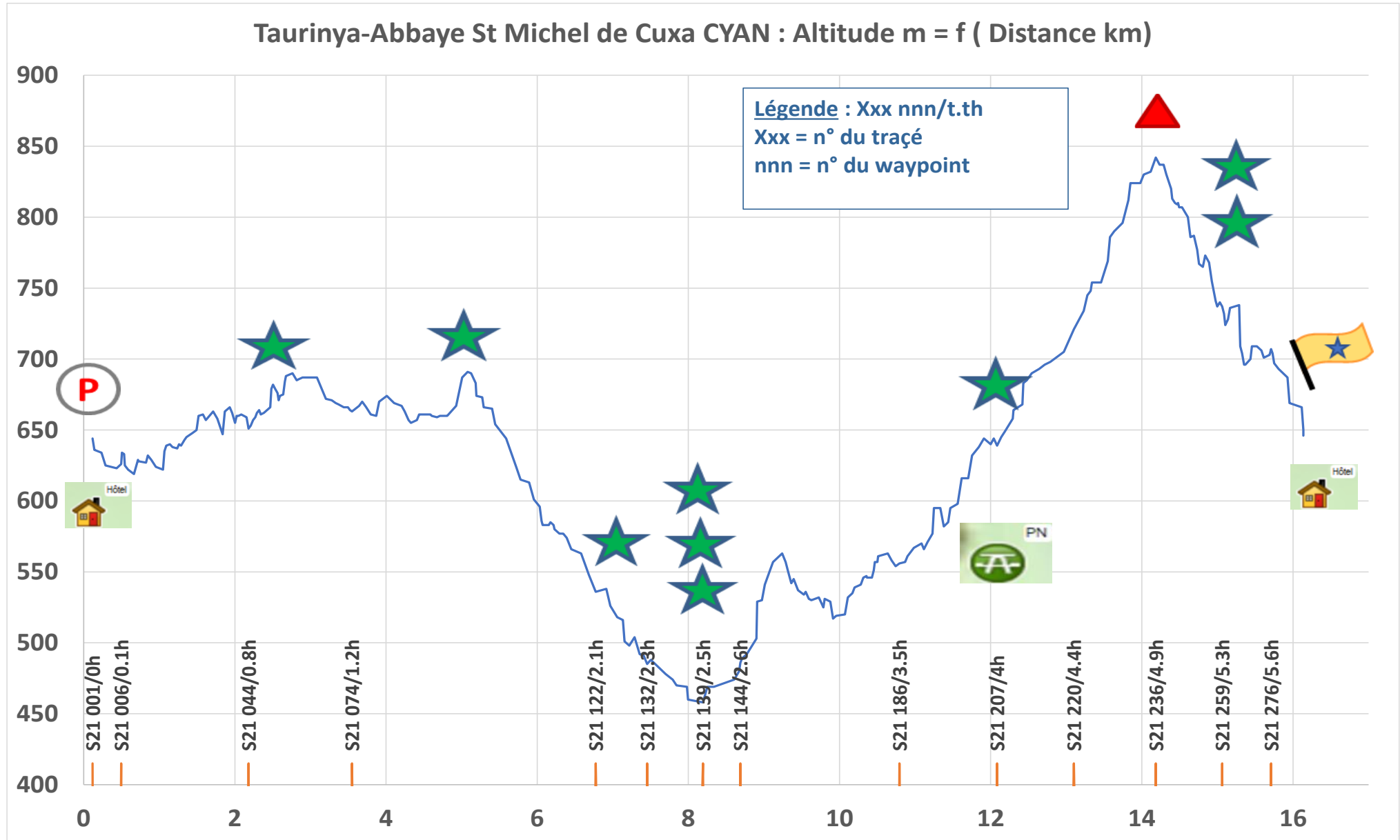
<https://cavallada-cheval-66.fr>





Guide Rando S20 Taurinya-St Michel de Cuxa-Fillols 2 j, 32 km, 2775 m dénivelé, 11h

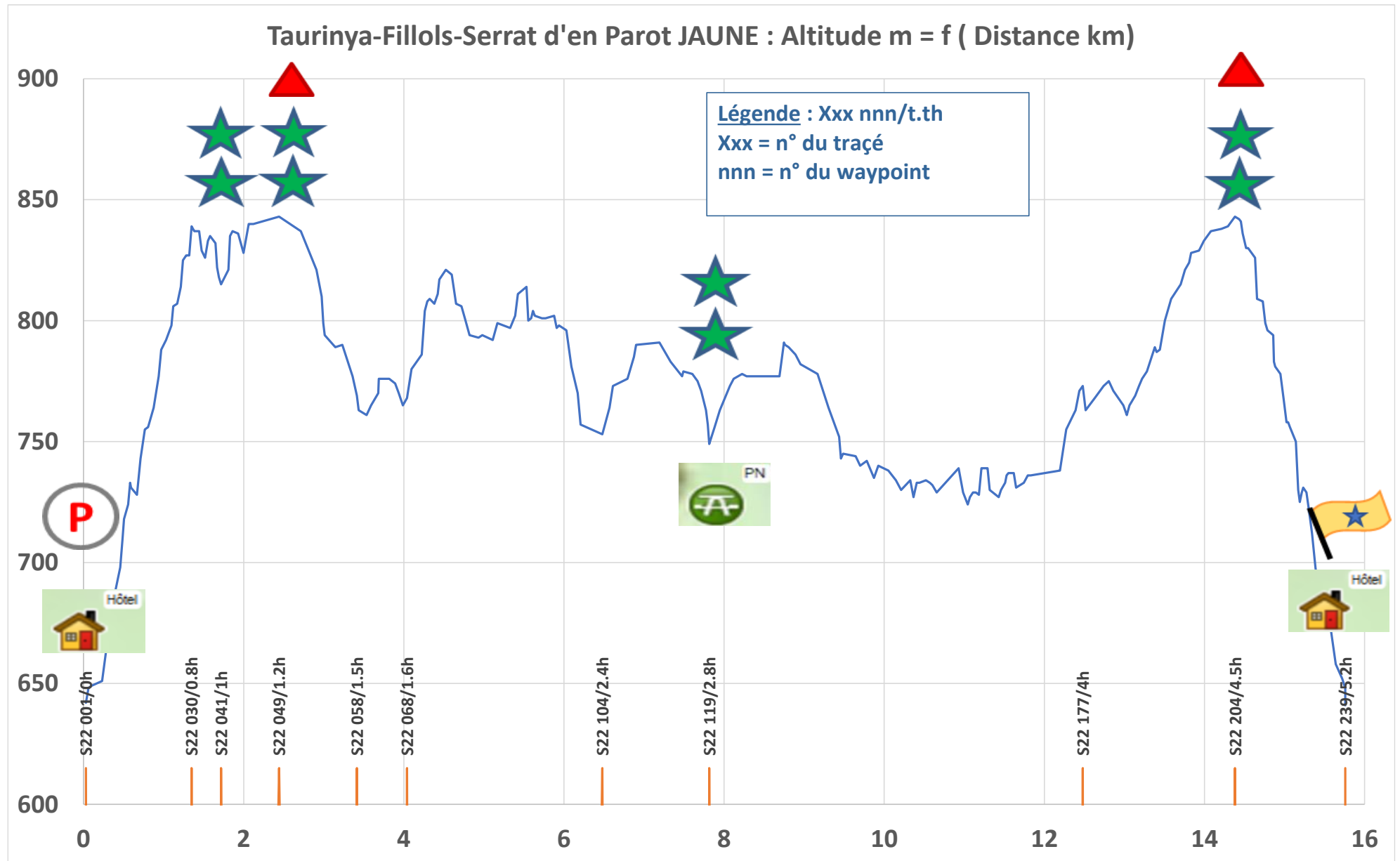
<https://cavallada-cheval-66.fr>





Guide Rando S20 Taurinya-St Michel de Cuxa-Fillols 2 j, 32 km, 2775 m dénivelé, 11h

<https://cavallada-cheval-66.fr>





Premier Segment CYAN : Taurinya - Abbaye Saint Michel de Cuxa

On prend le **GR vers Taurinya** et tout de suite à main droite en **S21 005** la **bifurcation** de la piste qui monte au **Col de Clara en S21 044**. On monte en surplombant la vallée de Clara ; en **S21 074** on rejoint la partie haute de **Bohères** pour ensuite descendre la piste qui va cheminer à travers bois jusqu'au **Siphon Fontaine à voir absolument (S21 122)**. Ce système d'irrigation original consiste en une conduite forcée qui remonte l'eau qui jaillit en puissance dans un bassin semi-circulaire d'où elle reprend le canal d'irrigation.

A quelques centaines de mètres vous atteignez **l'Abbaye Saint Michel de Cuxa à visiter absolument**.

Vous reprendrez le tracé sur le pré plat jusqu'en **S21 144** où démarre la montée sur Taurinya.

Eviter la boucle de la route en traversant par les petites rues dès l'entrée dans le village. Aller au cimetière et prendre le chemin de la **Tour de Cours en S21 207** qui est un bon endroit pour le pique-nique.

Après une belle montée sur les **Colomines** et les **Côtes d'Anglade**, en **S21 236** vous quittez le sentier pour descendre à travers les pins jusqu'aux installations de **l'ancienne mine de fer du Salver**. Voir en particulier le **Grand Four du Salver** et un peu plus bas une entrée de mine avec sa petite locomotive qui transportait les wagonnets chargés de minerai de fer (galerie 703). Ces mines de fer furent utilisées depuis l'antiquité et par les Romains. L'activité minière du Salver s'est arrêtée en 1962.

Une vingtaine de minutes après vous arrivez au Gîte.



Deuxième Segment JAUNE : Taurinya - Fillols - Serrat d'En Parrot

Vous partez par le chemin du retour du J1. En **S21 276**, vous laissez le sentier de la mine du Salver à main droite pour monter sur le sentier principal au **col de Millères en S22 030**.

Juste avant le col, prenez à main gauche le détour aller-retour vers **l'Orri à 4 chambres** qui se trouve au **Clot de Baladre en S22 041**.

Après la visite de l'intérieur de l'Orri, vous rebroussez chemin jusqu'au **Camping des Sauterelles (voir absolument le canon en prenant le café au bar du camping)**.

Vous poursuivez jusqu'à **Fillols** en descendant dans un petit sentier boisé entre des murs de pierres. Vous rejoignez par un petit morceau de route la **chapelle Saint Pierre en S22 068**.

De là, à l'aller vous **restez tout le temps en crête** avec une belle vue jusqu'en **S22 104** puis au-delà. Arrivé à la **Serrat d'En Parrot**, vous descendez légèrement jusqu'au **point de vue remarquable en S22 119** sur les vallées de Vernet les Bains et Villefranche de Conflent. Au retour, chemin en sens inverse jusqu'en **S22 104**.

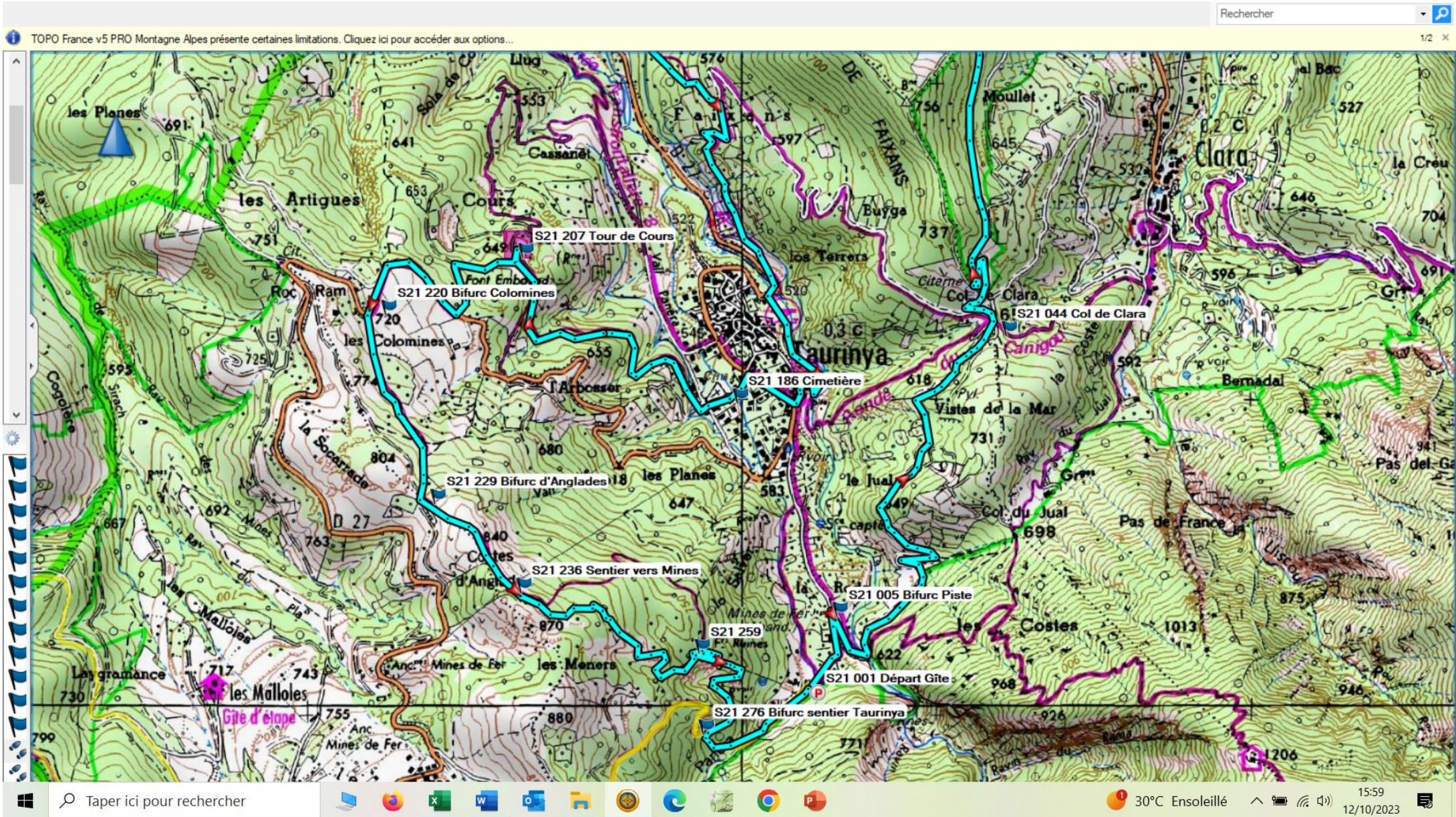
De là vous prenez à **main gauche la piste qui passe en-dessous** de la crête et permet d'avancer au trot ou au galop pour rejoindre en **S22 177** la chapelle Saint-Pierre.

Vous prenez ensuite le chemin de l'aller pour revenir au Gîte.



Guide Rando S20 Taurinya-St Michel de Cuxa-Fillols 2 j, 32 km, 2775 m dénivelé, 11h

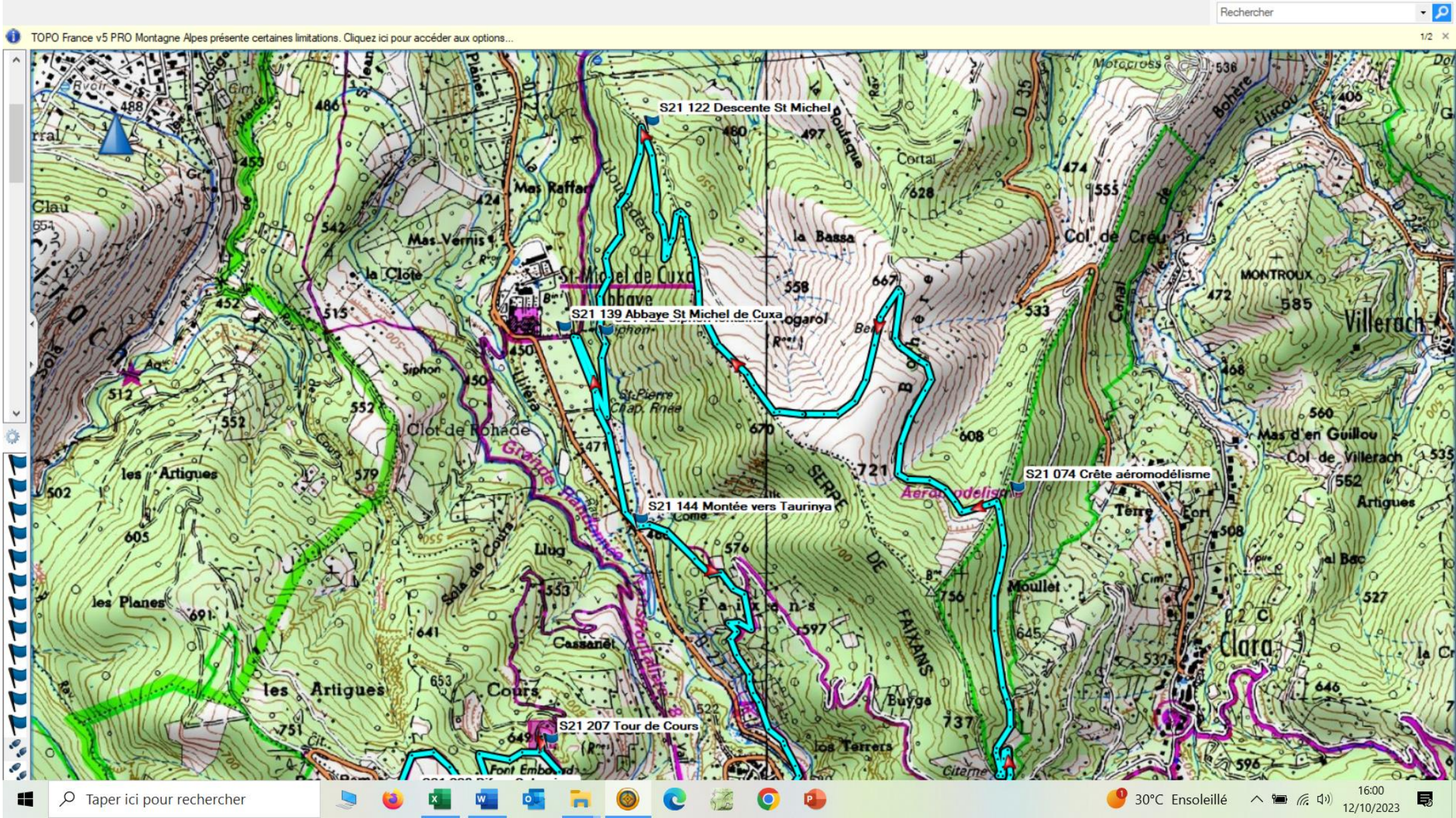
<https://cavallada-cheval-66.fr>





Guide Rando S20 Taurinya-St Michel de Cuxa-Fillols 2 j, 32 km, 2775 m dénivelé, 11h

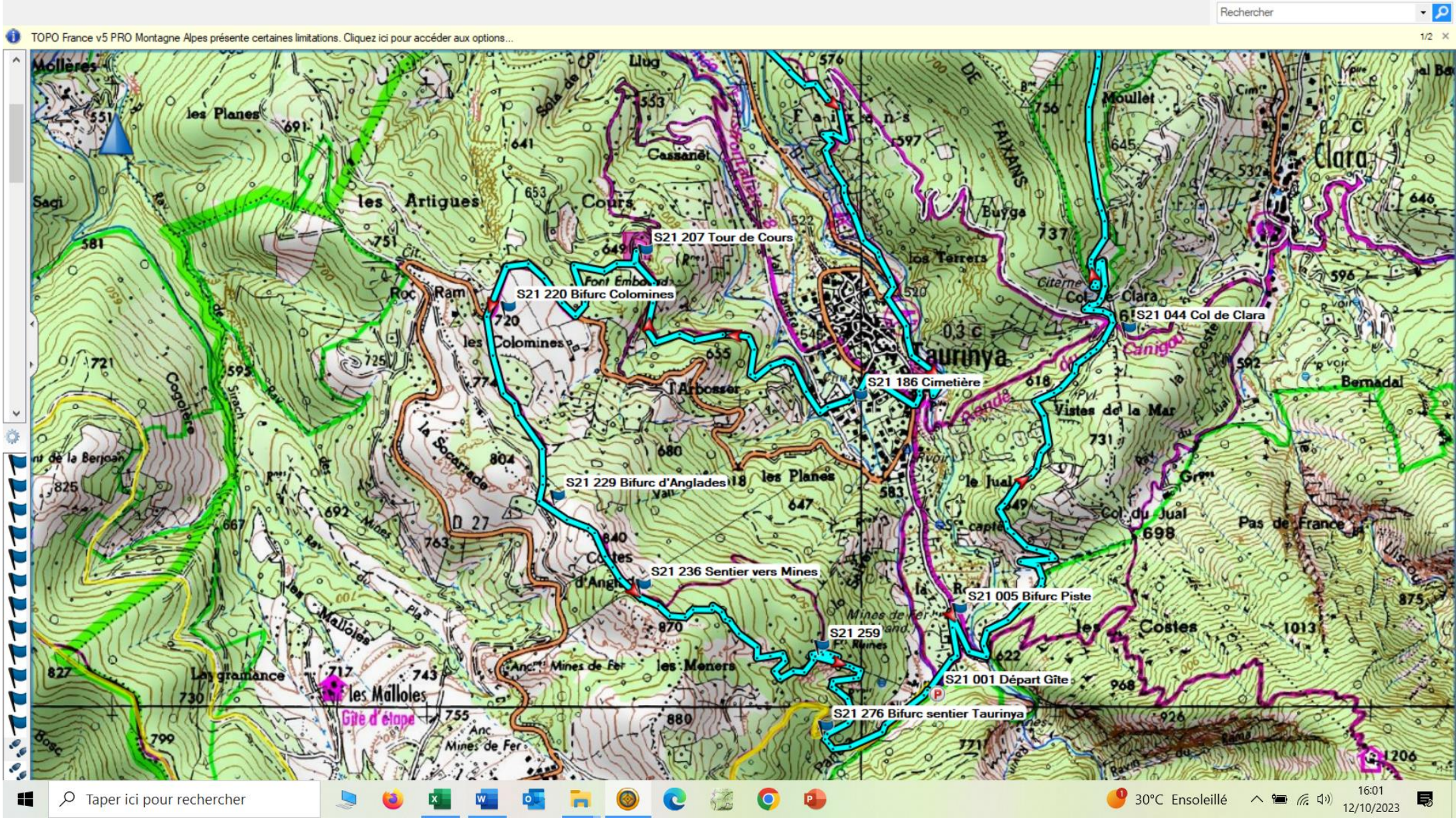
<https://cavallada-cheval-66.fr>





Guide Rando S20 Taurinya-St Michel de Cuxa-Fillols 2 j, 32 km, 2775 m dénivelé, 11h

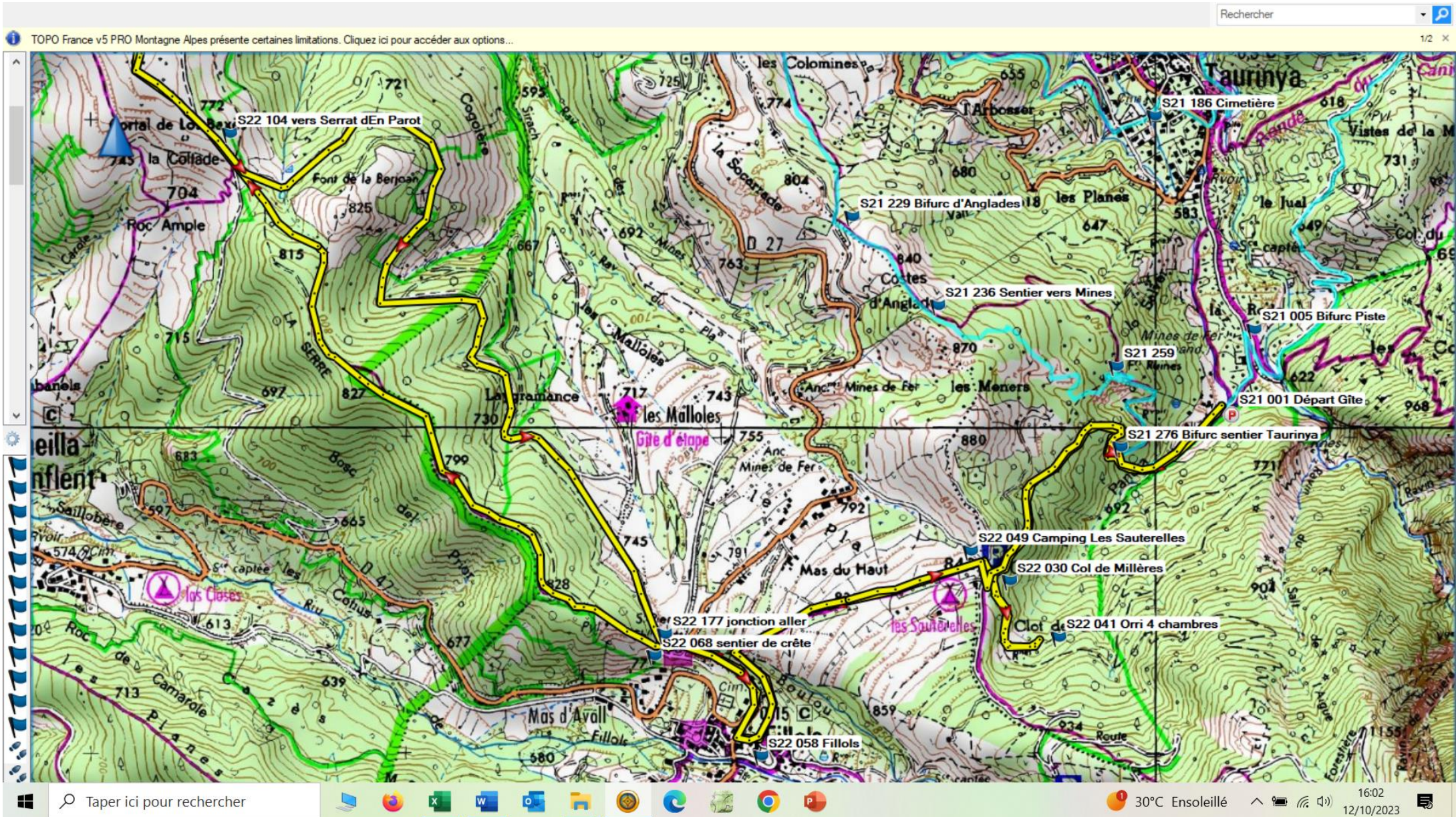
<https://cavallada-cheval-66.fr>





Guide Rando S20 Taurinya-St Michel de Cuxa-Fillols 2 j, 32 km, 2775 m dénivelé, 11h

<https://cavallada-cheval-66.fr>





Guide Rando S20 Taurinya-St Michel de Cuxa-Fillols 2 j, 32 km, 2775 m dénivelé, 11h

<https://cavallada-cheval-66.fr>

