



Guide Rando W85 Embres-Aguilar-Durban-Embres 3 j, 62 km, 3940 m dénivelé, 17,7h

<https://cavallada-cheval-66.fr>

Parking van: Sur le parking
au-dessus de la cave
coopérative

Etape départ et arrivée : Embres 1 Boucle jour + 1 boucle 2 jours

Niveau de difficulté indicatif (hors météo, sans engagement cf ci-dessous) - 1 Faible / 2 Inférieur vs moyenne / 3 Supérieur vs moyenne / 5 Fort (CF grille Risques randonnée sur site web) => **Risques Sentier 2 ; Risques Véhicules 2 ; Difficulté physique 2**

Légende waypoints

- Départ 
- Arrivée 
- Courant 
- Maxi local altitude 
- Mini local altitude 
- Repère série: 1,...,9,0,1,2 ...
- Barré  ne pas prendre 
- Visite, vue 
- Pique-nique 
- Pré  Point d'eau 
- Hôtel  Nuit 
- Code waypoint V20 num-alti
- Latitude, Longitude en degrés
décimaux ; 1/100 degré = 1,111 km

UTILISATION DE VOTRE ORDINATEUR

- Connecter le lecteur de carte et la carte TOPO France Montagne PRO - Pyrénées sur port USB ; Ouvrir l'application GPS "BaseCamp" Garmin (ou carte et logiciel équivalents autre marque de GPS)
 - Créer sur ordinateur dans le répertoire de l'application GPS une "Nouvelle liste"
 - Se connecter sur le Site Cavallada/Rando et télécharger le fichier CE20.gpx sur votre ordinateur
 - Dans l'application GPS faire Fichier / Importer et sélectionner le fichier CE20.gpx téléchargé
- Vous pouvez alors visualiser la randonnée et les fichiers attachés sur votre ordinateur.

CHARGEMENT SUR VOTRE GPS

- Connecter votre GPS au port USB de l'ordinateur
- Activer l'icône "Envoyer nouveau dossier à l'appareil" (ou équivalent autre marque de GPS)

Visualisation sur GPS : OPTION 1 CARTE pour les way points et textes associés (conseil : régler Configuration avancée / Taille du Texte / Waypoints / Moyenne).

OPTION 2 CALCULATEUR D'ITINERAIRE / sélectionner l'itinéraire / Afficher carte pour avoir l'itinéraire et les way points et les textes (pour lire textes, zoomer + et sélectionner le way point).

CHARGEMENT SUR SMARTPHONE DANS APPLICATION iPhiGénie (cartes IGN 1/25000)

- Depuis l'ordinateur se connecter à <http://iPhiGénie.com/relai GPX.html>
- Sélectionner le fichier à envoyer et cliquer sur envoyer
- Copier le lien URL (qui est généré) sur un mail et envoyer le sur votre mobile (i-Phone ou Andoïd)
- Ouvrir sur votre mobile l'e-mail, cliquer sur le lien qui ouvrira automatiquement iPhiGénie
- Dans iPhiGénie, sélectionner le tracé importé dans la rubrique "Listes" / [import] ; sélectionner la "Trace" et revenir sur "carte" ; le tracé apparaît alors sur la carte sur votre mobile.

SECURITE Ce guide s'adresse à des cavaliers indépendants qui organisent eux-mêmes leurs propres randonnées sous leur seule responsabilité. "La Cavallada" dépose sur son site web des randonnées qui ont été réalisées par des cavaliers de l'association cèrétane qui partagent gracieusement leur expérience (chemin suivi, hébergements, camping, matériels). Les cavaliers ou randonneurs qui consultent notre site décident sous leur propre responsabilité de la randonnée et du chemin qu'ils suivront. Leur sécurité, risques, dommages, accidents et celles des tiers relèvent également exclusivement de leur propre responsabilité. A cet égard ils doivent apprécier le niveau de difficulté de la randonnée, de la météo et leur capacité (cheval, cavalier, randonneur). L'association Cèrétane "La Cavallada" se dégage de toute responsabilité.



Guide Rando W85 Embres-Aguilar-Durban-Embres 3 j, 62 km, 3940 m dénivelé, 17,7h

<https://cavallada-cheval-66.fr>

INTRODUCTION

Cette boucle équestre est **décrite en 3 jours**, à réaliser en partant du **Gîte de Mme Brigitte ROBERT** (voir ci-dessous) situé dans le village.

Le jour 1 consiste en une **boucle d'Embres et Castelmaure vers le château Cathare d'Aguilar** et retour.

Le jour 2 vous **partez d'Embres**, suivez un tracé nord-est à travers les vignes puis sur les crêtes, pour obliquer ensuite à l'ouest **jusqu'au Camping de Durban**.

Le jour 3, le plus court, vous rentrez plus directement par un tracé sud-ouest plus raide qui culmine au mont **Sainte Raphine**, avant de plonger sur Embres.

HEBERGEMENTS

Pour cette boucle de trois jours, vous bénéficiez donc de deux lieux d'hébergements.

[1] Gîte dans le village de Mme Brigitte ROBERT, 11 route de Villeneuve à Embres et Castelmaure, à contacter par e-mail < embresienne@orange.fr >. Vous y séjournez la veille des jours 1 et 2.

Le gîte dispose de 4 maisons d'hôtes indépendantes pour 16 à 20 personnes. L'accueil est excellent, les gîtes bien équipés, la cuisine soignée, et la convivialité au rendez-vous. Contactez le Gîte à l'avance pour voir si un hébergement cavalier est possible selon la période. Les chevaux peuvent être descendus sur le parking au-dessus de la cave coopérative à 150 m du gîte et le van peut y être garé très facilement.

Pour la pâture, demander à l'avance au Gîte pour obtenir la permission d'installer une clôture provisoire dans le petit champ derrière, en surplomb de la coopérative, qui dispose d'un assez grand plat herbeux. Prévoir d'amener votre foin. Vous pouvez garer une voiture devant la porte d'entrée du gîte, ce qui facilite l'apport de la nourriture aux chevaux.



Guide Rando W85 Embres-Aguilar-Durban-Embres 3 j, 62 km, 3940 m dénivelé, 17,7h

<https://cavallada-cheval-66.fr>

[2] Camping municipal de Durban-Corbières l'Espazo, situé rive gauche au-dessus de La Berre. Contacter la Mairie 04 68 45 06 81. Vous y séjournez la veille du jour 3. Le camping dispose de chalets très bien équipés. Possibilité de restauration à Durban et à Villeneuve-les Corbières.

Un pré en extrémité du camping avec une baignoire d'eau peut être mis à disposition sur demande pour parquer les chevaux. Prévoir les piquets et la clôture électrique. Apporter votre foin.

Très bon accueil du camping municipal, pouvant héberger, hors saison de vacances, des cavaliers randonneurs pour un seul ou plusieurs jours.

SYNTHESE DU PARCOURS

Le parcours est décomposé en 3 segments **CYAN**, **JAUNE**, **VERT**, suivant caractéristiques ci-dessous :

Tracés	H	KM	Delta +	Delta -	Delta total	Alt Min	Alt Max
W86 Tracé CYAN Embres - Aguilar	6.75	24.9	738	-739	1477	170	380
W87 Tracé JAUNE Embres - Durban	6.77	24.3	693	-773	1466	86	449
W88 Tracé VERT Durban - Embres	4.17	13.2	541	-456	997	87	364
W85 TOTAL	17.69	62.4	1 972	-1 968	3 940	86	449

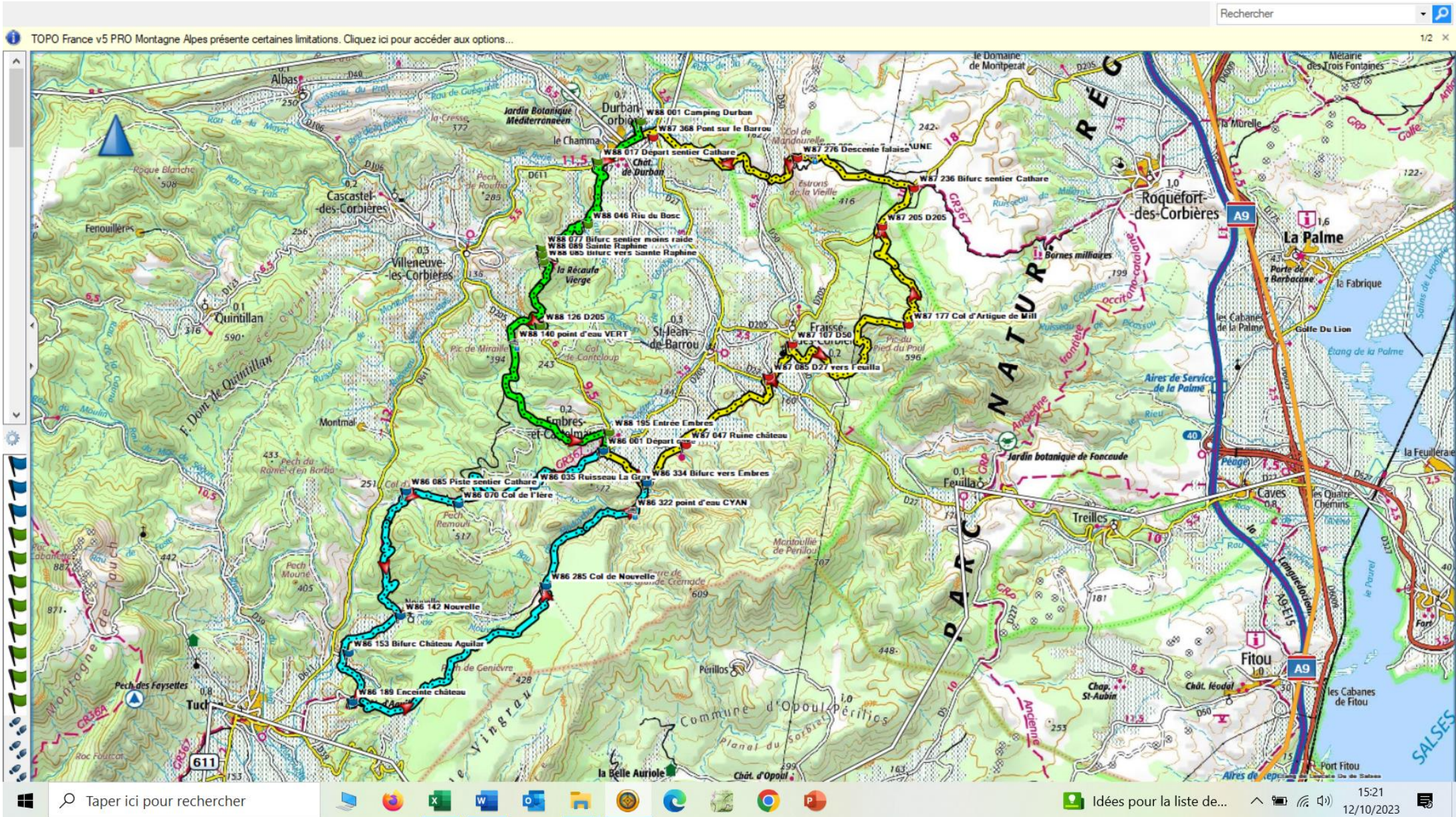
ECHANGEZ AVEC L'ASSOCIATION CERETANE DE LA CAVALLADA

Sur notre Site web, faites part de vos remarques, en particulier toute difficulté sur le chemin (éboulements, arbres, alternatives de sentier, etc ...). La Cavallada étant une association de bénévoles qui supporte les coûts liés à la reconnaissance, la documentation, la mise à jour des randonnées, **vous êtes invité sur notre Site à faire un don à l'association** ; quel qu'en soit le montant cela aidera à maintenir gratuitement notre documentation. **MERCI d'avance.**



Guide Rando W85 Embres-Aguilar-Durban-Embres 3 j, 62 km, 3940 m dénivelé, 17,7h

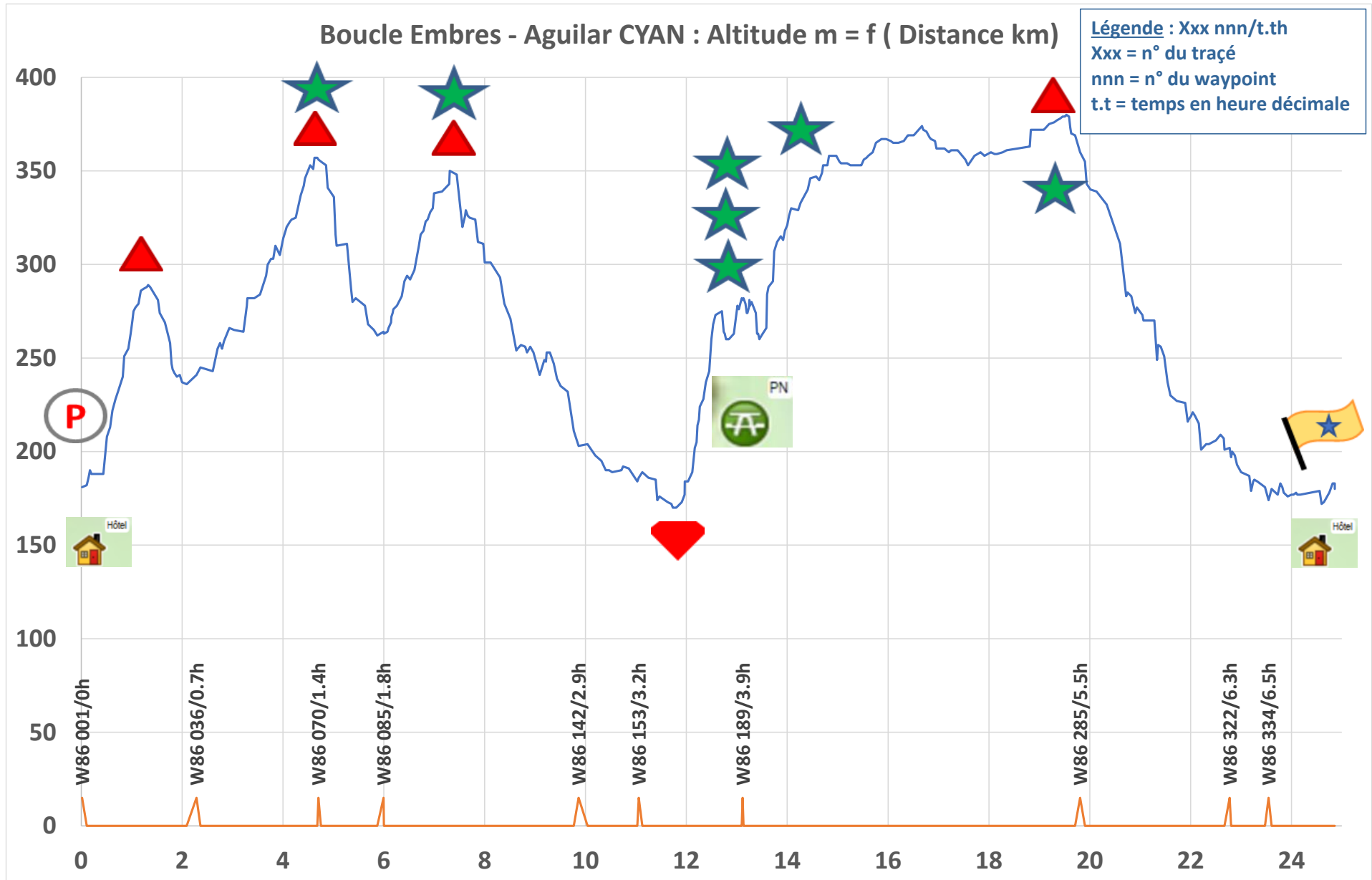
<https://cavallada-cheval-66.fr>





Guide Rando W85 Embres-Aguilar-Durban-Embres 3 j, 62 km, 3940 m dénivelé, 17,7h

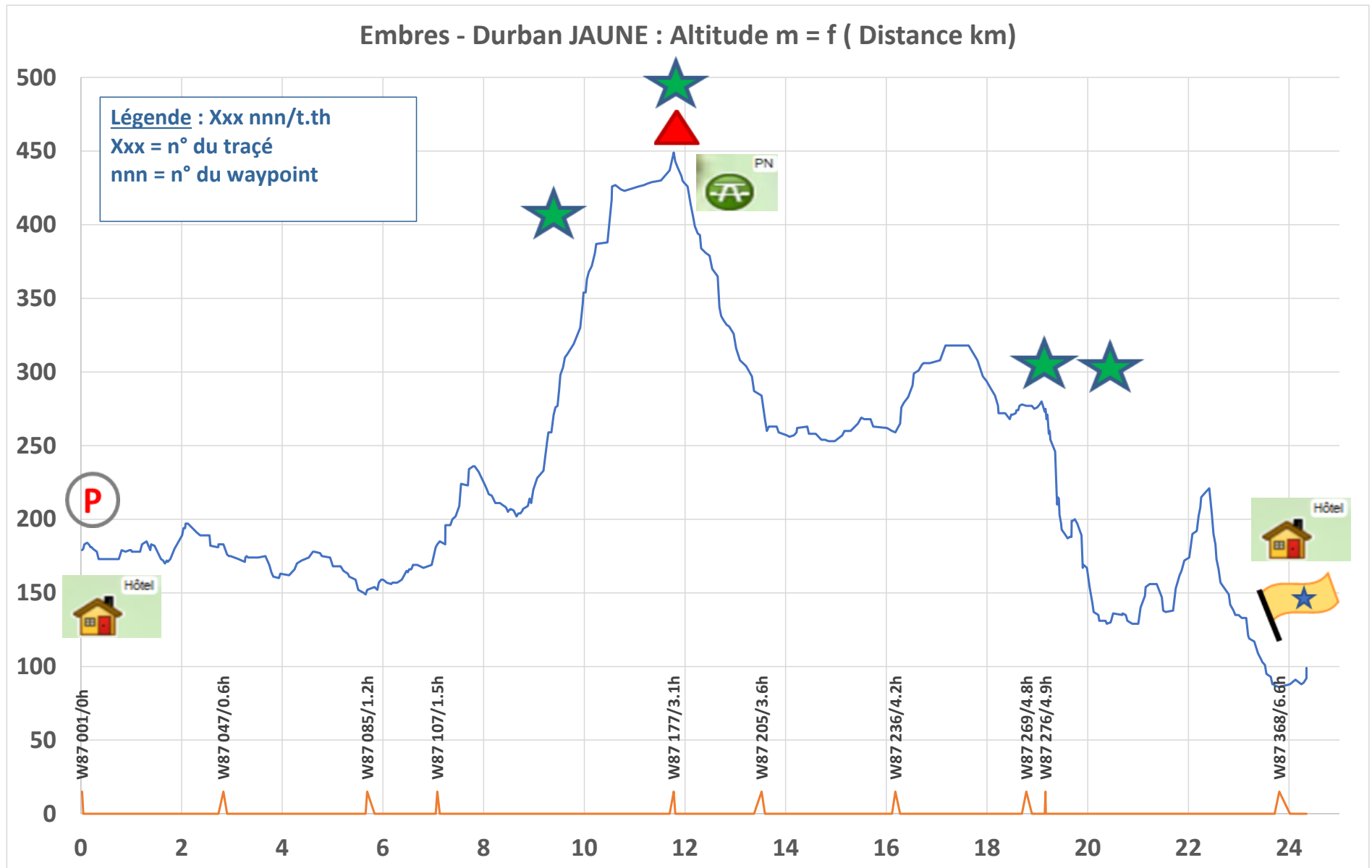
<https://cavallada-cheval-66.fr>





Guide Rando W85 Embres-Aguilar-Durban-Embres 3 j, 62 km, 3940 m dénivelé, 17,7h

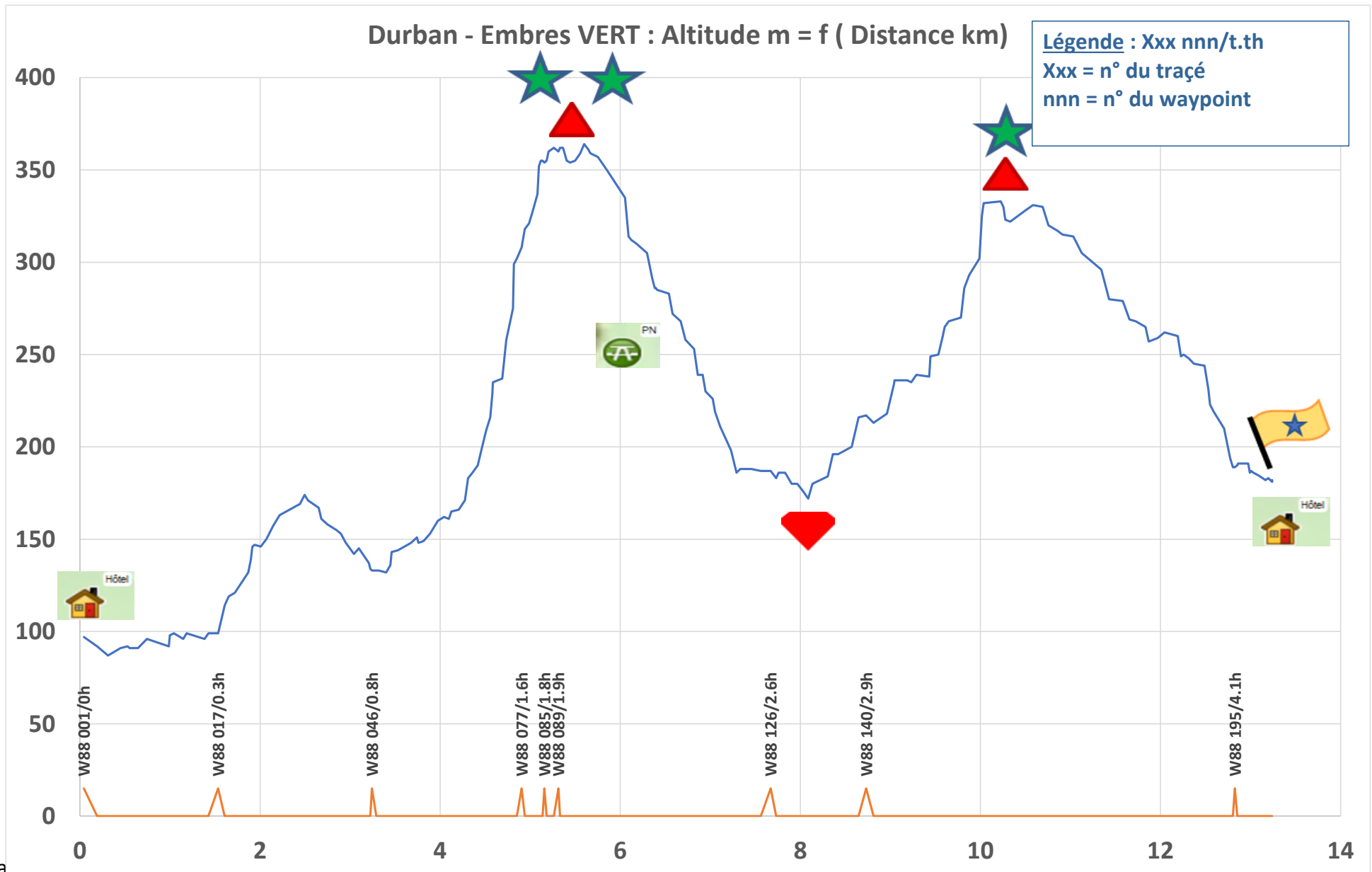
<https://cavallada-cheval-66.fr>





Guide Rando W85 Embres-Aguilar-Durban-Embres 3 j, 62 km, 3940 m dénivelé, 17,7h

<https://cavallada-cheval-66.fr>





Premier Segment CYAN en W86 : Départ et retour d'Embres et Castelmaure, par le château d'Aguilar

DEPART en W86 001 de la pâture des chevaux.

On prend le **sentier Cathare** sur la petite route de la sortie du village qui monte doucement au sud-ouest jusqu'au **Col de Laval** puis descend jusqu'en **W86 035 au Ruisseau de la Grave**. On suit la piste du sentier Cathare jusqu'en **W86 070 au Col de L'ère**. En **W86 085** le sentier part vers le sud sur la ligne de crête au travers des garrigues pour déboucher à **Nouvelle** (cave viticole) qu'on laissera à main gauche. Le sentier suit en contre-haut La Donneuve, puis on amorce la montée de **Sarrat Redon** qui nous amène devant de promontoire du **château d'Aguilar** sur le parking. **Ne pas manquer de faire la visite des remparts**. On accède facilement à l'intérieur entre les deux remparts en **W86 189**. Pour les cavaliers, prendre des escaliers métalliques pour accéder au donjon d'où l'on profite d'une très belle vue sur toute la plaine.

On pique-nique au château.

On repart à cheval sur une piste qui monte est/sud-est d'où l'on domine peu à peu le château. **Suivre précisément le tracé cyan** sur les pistes d'orientation générale nord-est jusqu'en **W86 285 Col de Nouvelle**. On descend très progressivement jusqu'en **W86 322 (point d'eau)**. On continue sur la petite route encaissée qui débouche sur la plaine en **W86 334** où l'on bifurque au nord-ouest sur **Embres et Castelmaure**.



Deuxième Segment JAUNE en W87 : Embres - Castelmaure - Fraissé des Corbières - Col d'Artigue - Sentier Cathare - Durban

Au départ on prend le même chemin que celui de l'arrivée de J1. Arrivé en **W86 334** on bifurque nord-ouest pour passer en dessous des **ruines du château de Castelmaure en W87 047**. On poursuit dans la même direction dans un paysage de bords des vignes. On traverse la **D27** (route de Feuilla) vers la chapelle Sainte Colombe et arrivé sur **Fraissé des Corbières** on part sud-est pour contourner le massif, le gravir et déboucher en haut en **W87 177 au Col d'Artigue de Mill**. On traverse ainsi une végétation différente d'arbustes méditerranéens, pour redescendre dans la vallée en **W87 205**. On suit la D205 jusqu'en **W87 236** où l'on prend à main gauche, direction ouest, le sentier Cathare.

On monte sur la ligne de crête et arrivé en haut on quitte le sentier Cathare à main gauche pour prendre un sentier qui amène en **W87 269 à un point d'eau**. En **W87 276** on attaque une descente soutenue par un petit sentier niché entre les rocs à flanc de falaise. Arrivé en bas, encore quelques variations d'altitude modestes pour finalement déboucher dans la plaine au pont de l'entrée de Durban. Après 200 m on prend à droite pour atteindre le **gué** et remonter au **Camping**.



Troisième Segment VERT en W88 : Durban - Mont Sainte Raphine - Sentier Cathare - Embres

On traverse le village de Durban en **remontant rive droite La Berre**. En **W88 017** on prend **le sentier Cathare** que l'on **suivra jusqu'à Embres**. On passe le **Col de Ste Juste** que l'on descend jusqu'à **W88 046 Riu del Bosc** que l'on traverse. On monte sud-ouest. **Le sentier devient raide en s'approchant du Mont Sainte Raphine**. Mais contrairement à une quinzaine d'années auparavant, il n'y a plus ces canaux profonds creusés par les eaux de pluie qui rendait l'ascension difficile avec un cheval nécessairement en longe. **Il est tout à fait praticable** à cheval. **Arrivé en W88 077** au lieu de continuer tout droit, il est préférable de **suivre la variante à main droite** qui monte plus doucement. Arrivé en **W88 085**, il suffit de partir en arrière au nord pour **atteindre le sommet et la statue de la Vierge**. **Une très belle vue à 360°**. On pique-nique là ou légèrement en dessous (si vent).

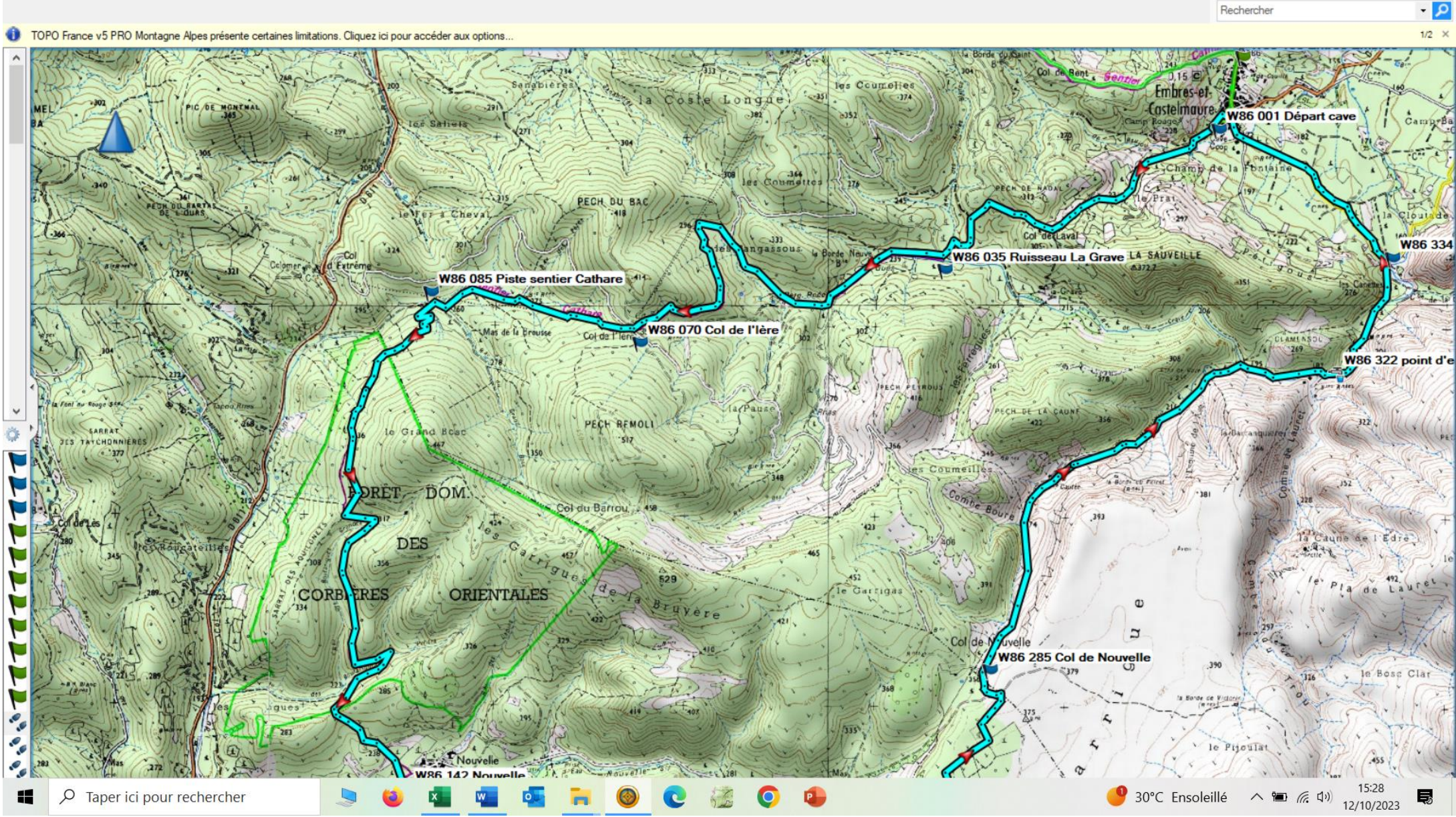
La descente peut se faire à cheval ou mieux à pied en suivant au sud la ligne de crête. On atteint la **D205 en W88 126** que l'on abandonne peu après pour rester sur le sentier Cathare. En **W88 140** il y a **un point d'eau**.

On va ensuite remonter légèrement en crête avec un paysage agréable au-dessus de petits vallons pour finalement arriver au-dessus d'Embres. **On entre par le nord dans le village**, que l'on traverse entièrement en passant devant le Gîte, pour rejoindre le **parking de la coopérative**.



Guide Rando W85 Embres-Aguilar-Durban-Embres 3 j, 62 km, 3940 m dénivelé, 17,7h

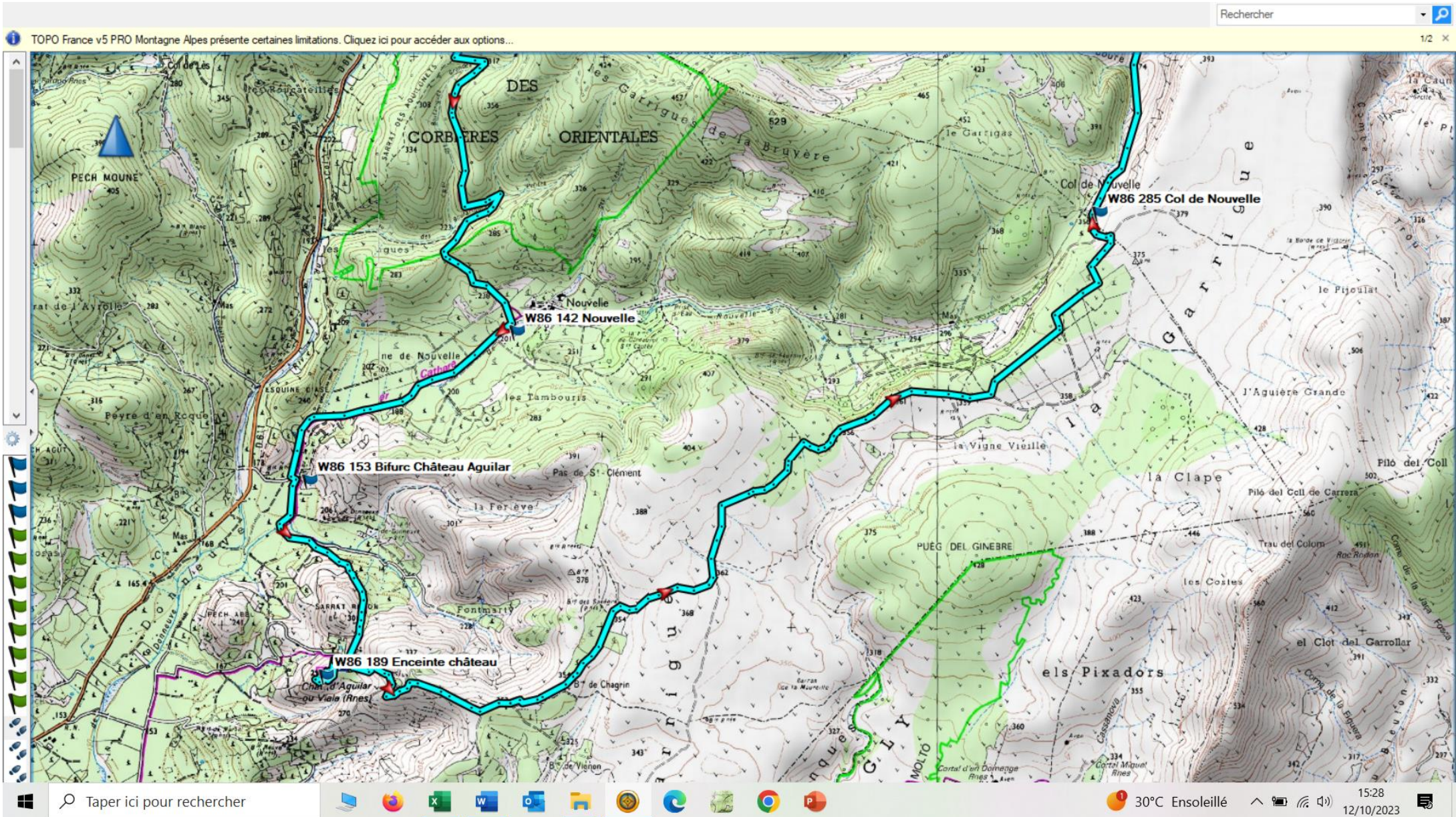
<https://cavallada-cheval-66.fr>





Guide Rando W85 Embres-Aguilar-Durban-Embres 3 j, 62 km, 3940 m dénivelé, 17,7h

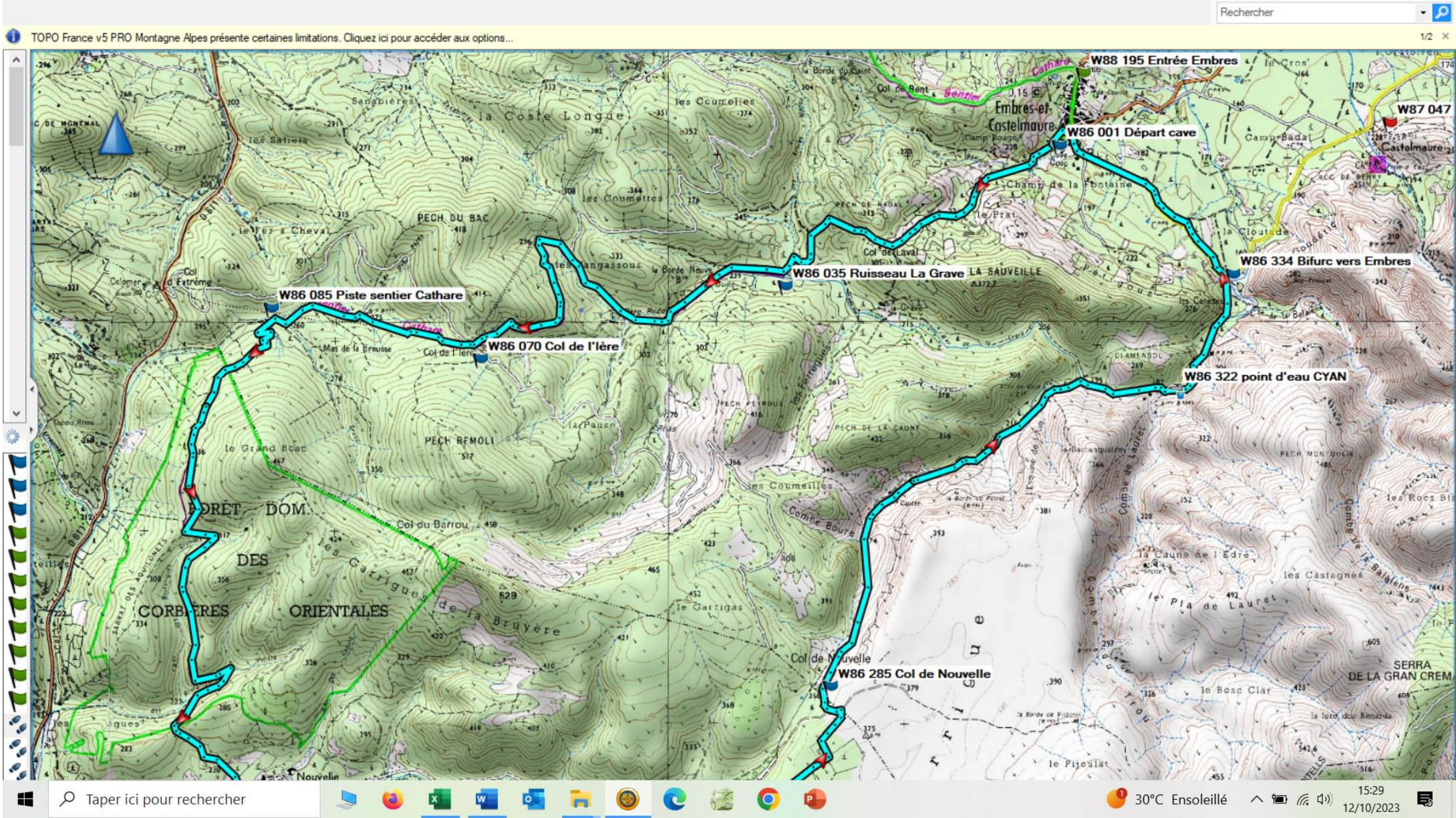
<https://cavallada-cheval-66.fr>





Guide Rando W85 Embres-Aguilar-Durban-Embres 3 j, 62 km, 3940 m dénivélé, 17,7h

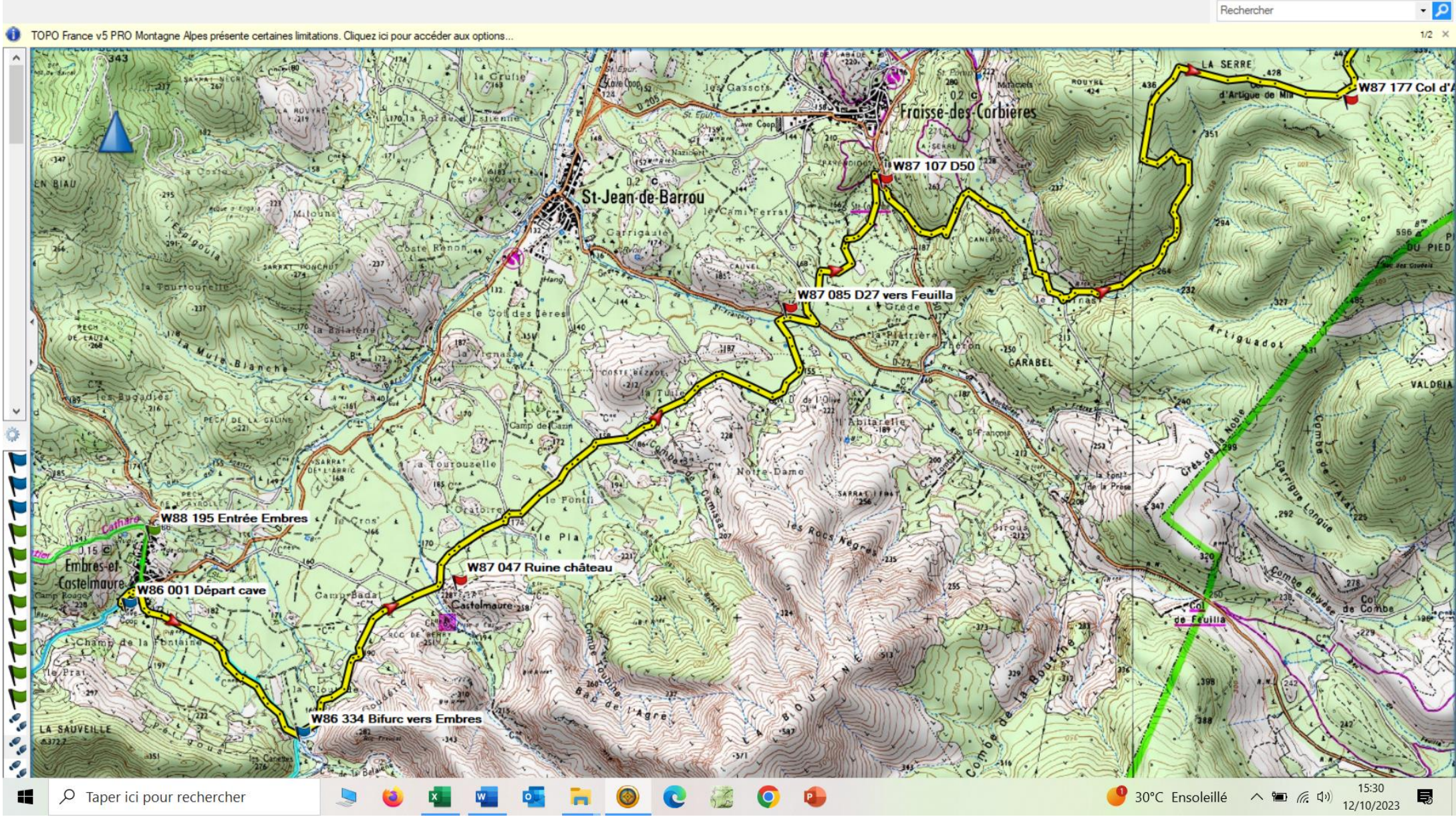
<https://cavallada-cheval-66.fr>





Guide Rando W85 Embres-Aguilar-Durban-Embres 3 j, 62 km, 3940 m dénivelé, 17,7h

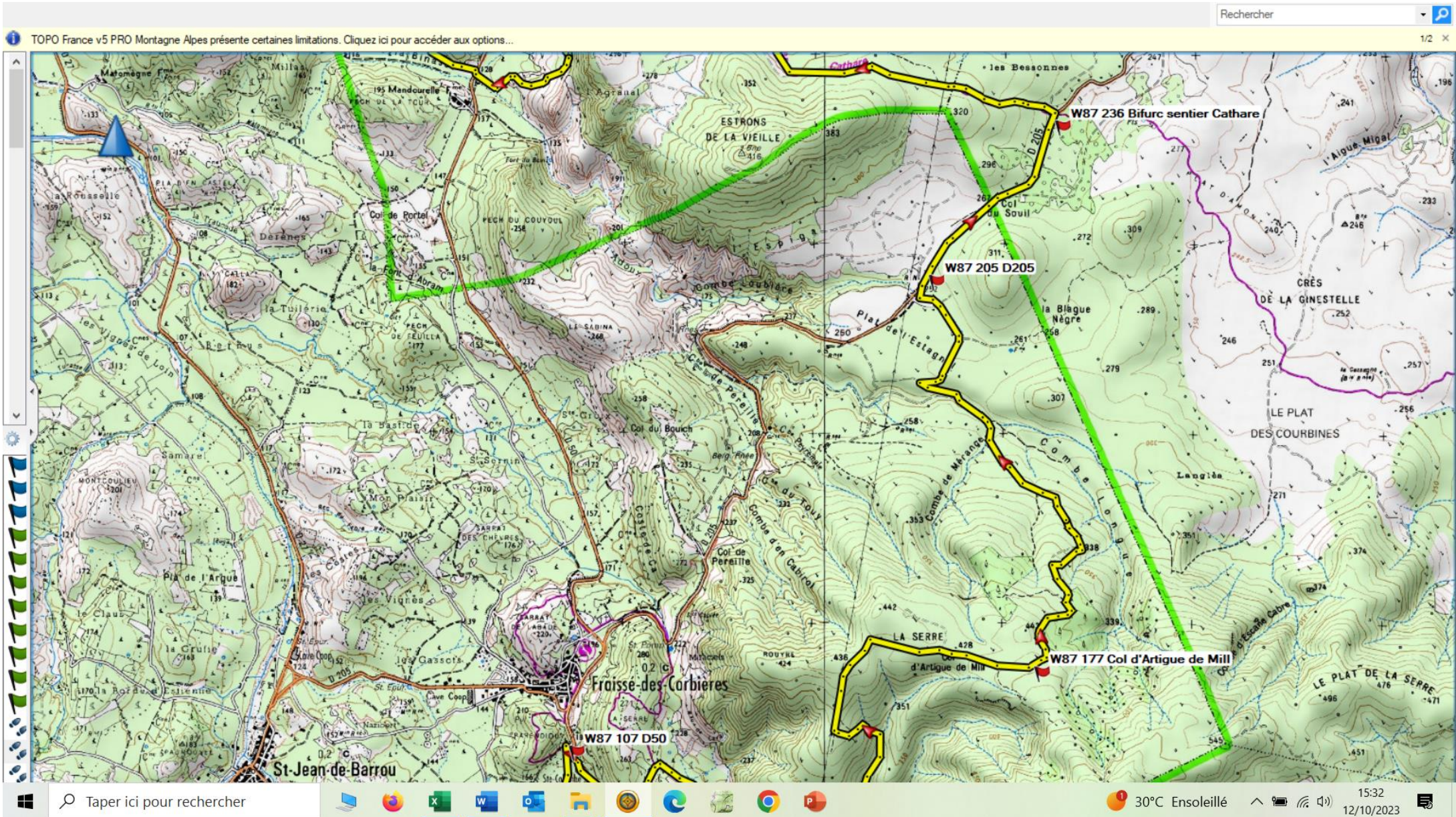
<https://cavallada-cheval-66.fr>





Guide Rando W85 Embres-Aguilar-Durban-Embres 3 j, 62 km, 3940 m dénivelé, 17,7h

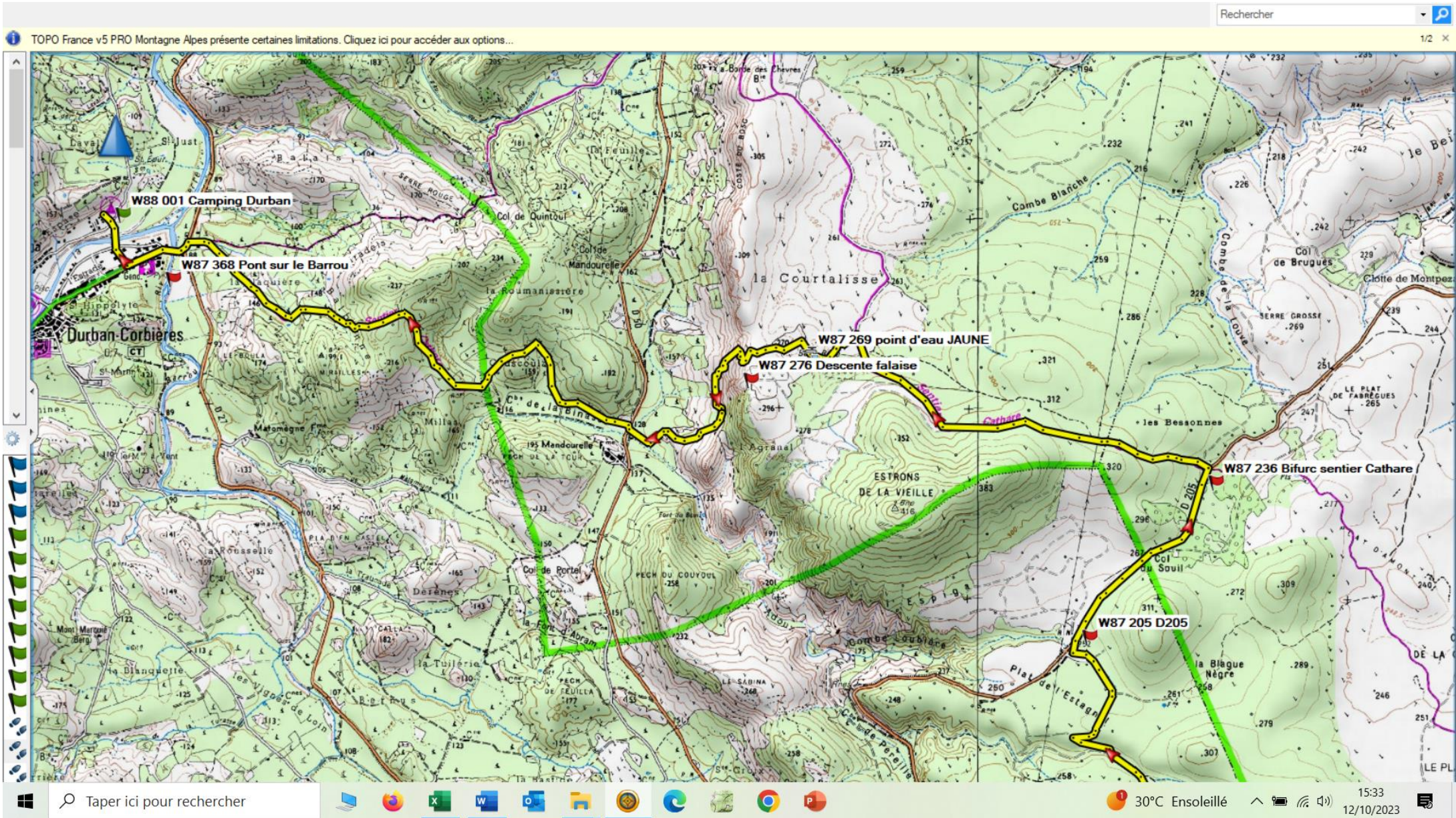
<https://cavallada-cheval-66.fr>





Guide Rando W85 Embres-Aguilar-Durban-Embres 3 j, 62 km, 3940 m dénivelé, 17,7h

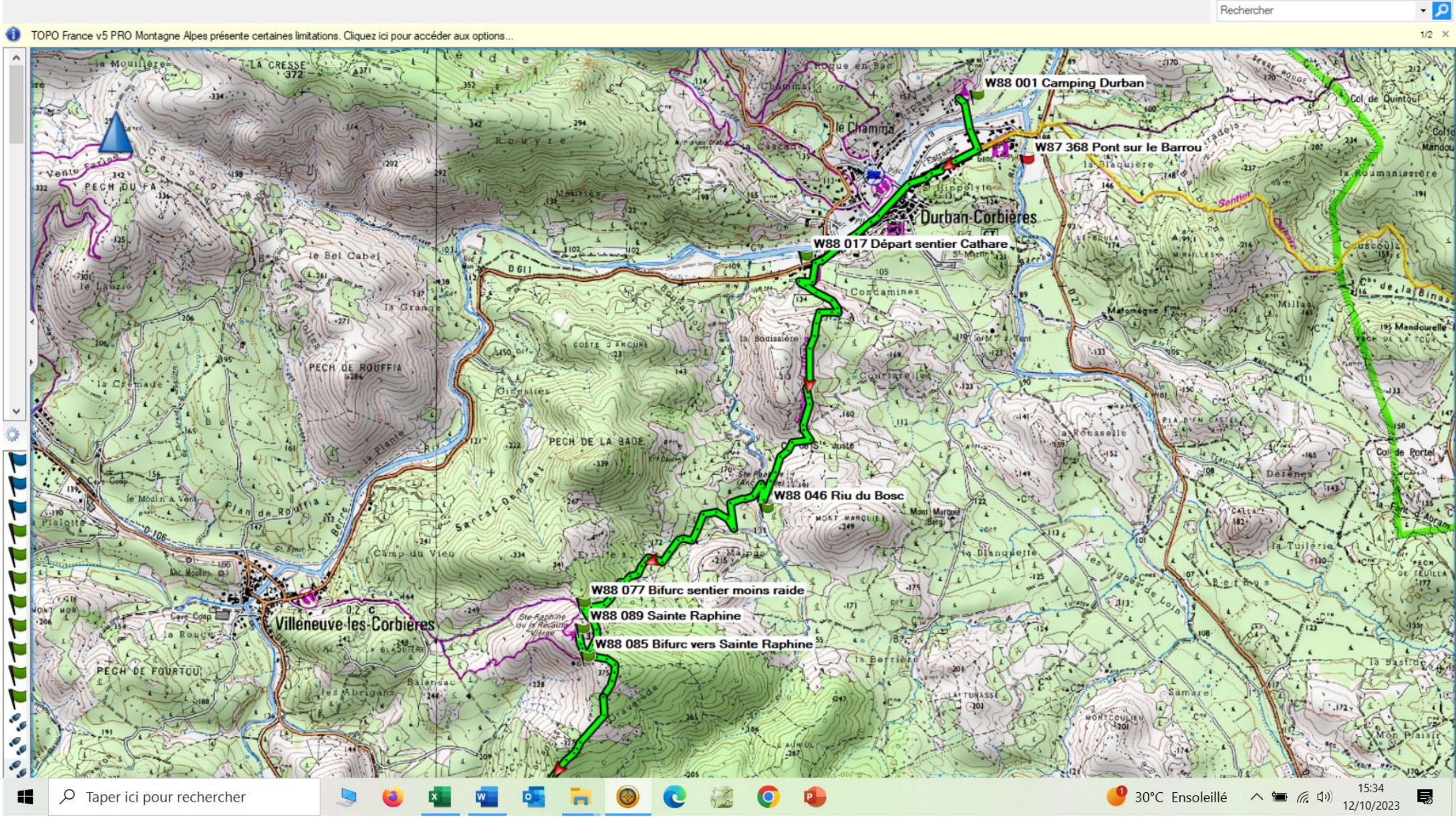
<https://cavallada-cheval-66.fr>





Guide Rando W85 Embres-Aguilar-Durban-Embres 3 j, 62 km, 3940 m dénivelé, 17,7h

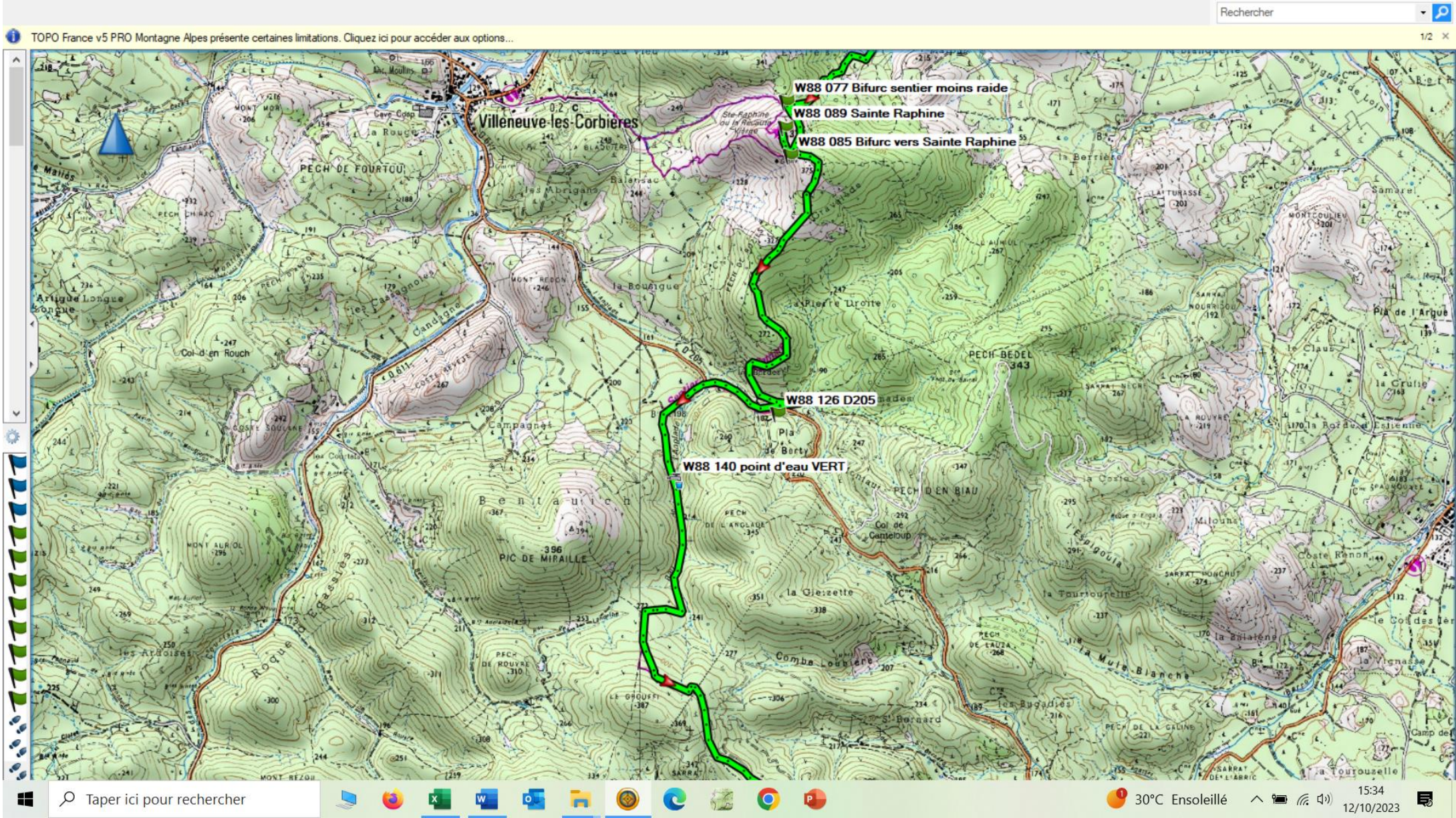
<https://cavallada-cheval-66.fr>





Guide Rando W85 Embres-Aguilar-Durban-Embres 3 j, 62 km, 3940 m dénivelé, 17,7h

<https://cavallada-cheval-66.fr>





Guide Rando W85 Embres-Aguilar-Durban-Embres 3 j, 62 km, 3940 m dénivelé, 17,7h

<https://cavallada-cheval-66.fr>

