



Ronde Cérétane: la calèche-balai

## L'association

L'association Cérétane de la Cavallada, bien connue pour son **défilé équestre de La Cavallada** dans la ville de Céret, participe à des événements festifs, organise des rencontres entre cavaliers, particuliers et public autour du thème du Cheval, **s'implique dans la valorisation du territoire**, la prévention des risques incendie **et la randonnée à cheval de cavaliers indépendants dans les Pyrénées Orientales**.



## Les Randonnées

+ 2100 km de Randonnée à Cheval, 98 Jours  
165 000 m de dénivelé, 44 Topo-Guides

Les randonnées durent de quelques heures à plusieurs jours. Des **étapes** sont alors prévues, en bivouac de pleine nature, chambre d'hôtes, gîte, ou camping. Elles nécessitent une **préparation** en termes de **cartographie** et de logistique pour le matériel et le ravitaillement.

L'association a décidé de **partager**, gratuitement, et **sans aucun engagement** de sa part, son retour d'expérience en mettant à disposition de tout cavalier indépendant (voire randonneur à pied, accompagnant ou non des cavaliers) **ses Topo-Guides**. Elle **confie aux bons soins des randonneurs** les matériels de ses **kits d'étapes**.

**Circuits le long de la chaîne des Pyrénées** (montagne, piedmont, littoral), **depuis l'Hospitalet jusqu'à Cerdère** : Cerdagne, Capcir, Conflent, Vallespir, Aspres, Roussillon, Albères, Côte Vermeille, Aude.

**Brochure** : [cavallada-cheval-66.fr/randonnées](https://cavallada-cheval-66.fr/randonnées)



## Association La Cavallada

<https://cavallada-cheval-66.fr>

contact : [cavallada-rando@orange.fr](mailto:cavallada-rando@orange.fr)

+ 2 100 km de Randonnée  
à Cheval P.O., Aude

La Cavallada de Céret met à disposition des cavaliers indépendants\* :

- ses **Topo-Guides à télécharger** (doc + fichier GPS), soit + 2100 km et 98 jours de randonnées
- des **Kits d'étapes** avec le matériel de clôture dans des fûts étanches permettant la dépose de grain.

\* qui randonnent sous leur propre responsabilité



Opération soutenue par l'État

FONDS NATIONAL  
D'AMÉNAGEMENT  
ET DE DÉVELOPPEMENT  
DU TERRITOIRE

# Les Topo-Guides

## DESCRIPTIF DÉTAILLÉ JOURNÉE

**Niveau de difficulté indicatif (hors météo, sans engagement cf ci-dessus) :** 1 Faible / 2 Inférieur vs moyenne / 3 Supérieur vs moyenne / 5 Fort (CF grille Risques randonnée sur site web) => **Jour 6 : Risques Sentier 3 ; Risques Véhicules 1 ; Difficulté Physique 3**

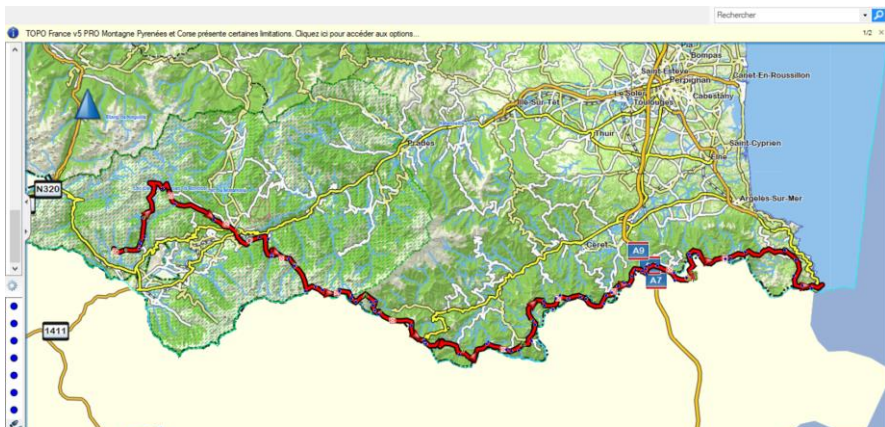
### JOUR 6 : De Notre Dame du Corral à Coustouges - Les Illes / T90 xxx

On part de **T90 001** sur la piste (en ne prenant pas le GR). Au-dessus de **Lamanère** en **T90 062** on fait boire les chevaux. Par la suite les ruisseaux suivants sont à sec. Peu après en **T90 064** on peut soit prendre le tracé principal, soit (préférable) prendre la variante **T91 065** à **T91 070** et rejoindre le tracé initial en **T90 081**, qui permet de voir la jolie **chapelle Sainte Christine** .....

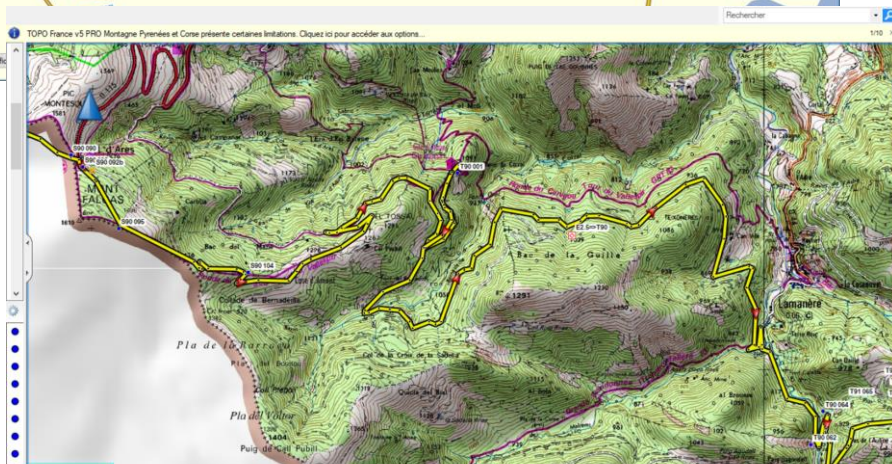
*Exemple extrait*

© Association Cérétane de la Cavallada et bénédiction de la saint Georges / Section Randonnée  
Ce document et les informations qu'il contient ne peuvent être copiés ou communiqués sans son autorisation préalable.

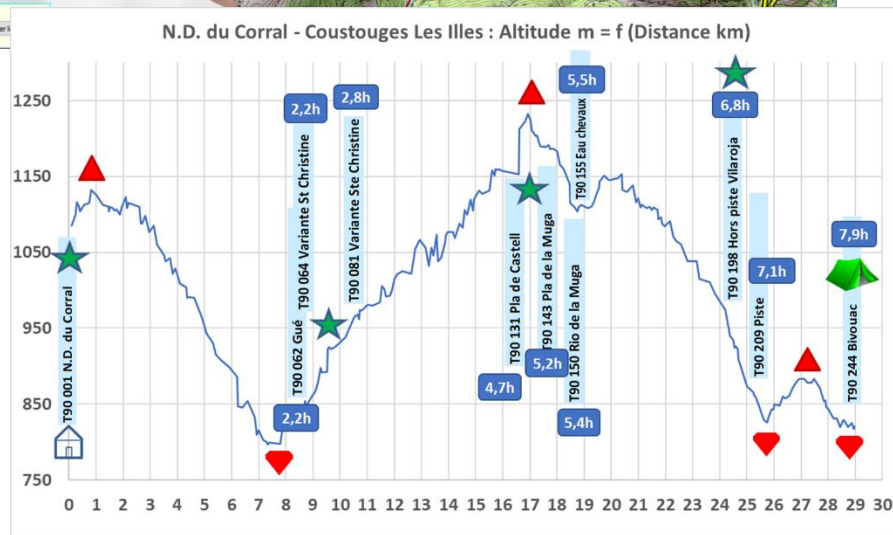
LA VUE GLOBALE




DÉTAIL TRONÇON



ALTITUDE / DISTANCE  
TEMPS / SITES



## Les Kits d'étapes



Association Cérétane de la Cavallada et bénédiction de la Saint Georges



Président : 06 82 26 42 47      Secrétaire : 06 22 17 03 18

Randonnées : 07 85 30 47 94 ; 06 16 29 36 19

<https://cavallada-cheval-66.fr> ; formulaire contact

f : Cavallada de Céret      e-mail : cavallada.de.ceret@gmail.com