



Guide Rando V75 Céret-Llauro-Céret 2.5 j, 54 km, 2 959 m dénivelé, 13h

<https://cavallada-cheval-66.fr>

Etape départ et arrivée : Maureillas Les Burguères - Llauro ; Boucle Llauro ; Retour

Niveau de difficulté indicatif (hors météo, sans engagement cf ci-dessous) - 1 Faible / 2 Inférieur vs moyenne / 3 Supérieur vs moyenne / 5 Fort (CF grille Risques randonnée sur site web) => **Risques Sentier 2 ; Risques Véhicules 2 ; Difficulté physique 2**

Parking van: Zone Les Burguères - Lotissement, exple Mata Rodona

GUIDE UTILISATEUR

Légende



Latitude, Longitude en degrés décimaux ; 1/100 degré = 1,111 km

UTILISATION DE VOTRE ORDINATEUR

- Connecter le lecteur de carte et la carte TOPO France Montagne PRO - Pyrénées sur port USB ; Ouvrir l'application GPS "BaseCamp" Garmin (ou carte et logiciel équivalents autre marque de GPS)
- Créer sur ordinateur dans le répertoire de l'application GPS une "Nouvelle liste"
- Se connecter sur le Site Cavallada/Rando et télécharger le fichier Xnn.gpx sur votre ordinateur
- Dans l'application GPS faire Fichier / Importer et sélectionner le fichier Xnn.gpx téléchargé

Vous pouvez visualiser la randonnée sur BaseCamp. Téléchargez également le topo guide .pdf sur votre ordinateur.

CHARGEMENT SUR VOTRE GPS

- Connecter votre GPS au port USB de l'ordinateur
- Activer l'icône "Envoyer nouveau dossier à l'appareil" (ou équivalent autre marque de GPS)

Visualisation sur GPS : ouvrir Gestionnaire de tracés, sélectionner "Xnn" puis "afficher sur la carte" et choisir la couleur de tracé.

Pour les waypoints, régler "Configurer/Carte/Configuration avancée/Taille du texte/Waypoint utilisateur : Moyenne".

CHARGEMENT SUR SMARTPHONE

- Envoyer vous un e-mail avec le fichier Xnn.gpx en PJ
- Ouvrir Iphigénie (ou application équivalente) ; ouvrir la PJ de l'e-mail en sélectionnant l'application Iphigénie.
- Dans Iphigénie, sélectionner le tracé importé dans la rubrique "Listes" / [import] ; sélectionner X.nn et revenir sur "carte".

ECHANGEZ AVEC L'ASSOCIATION DE "LA CAVALLADA" et FAITES UN DON

Faites part de vos remarques, en particulier toute difficulté sur le chemin (éboulements, arbres, alternatives de sentier, etc ...). **La Cavallada** étant une **association de bénévoles** qui supporte les coûts liés à la reconnaissance, la documentation, la mise à jour des randonnées, **tout don à l'association est bienvenu : contactez cavallada-rando@orange.fr (attestation fiscale fournie). MERCI.**

SECURITE Ce guide s'adresse à des cavaliers indépendants qui organisent eux-mêmes leurs propres randonnées sous leur seule responsabilité. "La Cavallada" dépose sur son site web des randonnées qui ont été réalisées par des cavaliers de l'association qui partagent leur expérience (chemin suivi, hébergements, camping, matériels). Les cavaliers ou randonneurs qui consultent notre site décident sous leur propre responsabilité de la randonnée et du chemin qu'ils suivront. Leur sécurité, risques, dommages, accidents et celles des tiers relèvent également exclusivement de leur propre responsabilité. Ils doivent apprécier le niveau de difficulté de la randonnée, de la météo et leur capacité (cheval-cavalier-randonneur). "La Cavallada" se dégage de toute responsabilité.



Guide Rando V75 Céret-Llauro-Céret 2.5 j, 54 km, 2 959 m dénivelé, 13h

<https://cavallada-cheval-66.fr>

INTRODUCTION

Cette randonnée se décompose en trois tracés en basse montagne.

Le jour 1 (5h de rando net), tracé **V75 Céret-Llauro CYAN**. Départ possible du camping St Georges ou des deux gîtes équestres ci-dessous, ou bien de Maureillas en laissant voiture + van dans une zone de garage possible (exemple lotissement Mata Rodana). Arrivée et séjour au camping de Llauro (attention, fermé en basse saison).

Le jour 2 (4.5h de rando net), tracé **V76 Llauro boucle Jaune**. Départ et arrivée au camping.

Le jour 3 (demi-journée de rando), tracé **V77 Llauro-Céret VERT**. Départ du camping et arrivée au point de départ du jour 1.

Tracés	H	KM	KM corrigé	Delta+	Delta-	Delta total	Alt Min	Alt Max
V75 Céret-Llauro CYAN	4.9	19.2	20.2	646	522	1 168	114	507
V76 Llauro boucle JAUNE	4.5	17.7	18.6	546	546	1 092	153	366
V77 Llauro-Céret VERT	3.4	14.7	15.4	288	411	699	88	375
Total	12.8	51.6	54.2	1 480	1 479	2 959	88	507



Guide Rando V75 Céret-Llauro-Céret 2.5 j, 54 km, 2 959 m dénivelé, 13h

<https://cavallada-cheval-66.fr>

HEBERGEMENTS CAVALIERS DEPART CERET - MAUREILLAS

Camping Saint Georges - chez Mr Denis Borrat - accueil équestre 04 68 87 03 73 campingsaintgeorges@orange.fr ; www.campingsaintgeorges.fr Toutes facilités pour cavaliers et chevaux, y compris pré clôturé électrifié, foin, grain, eau
Très bon accueil, aménagements et services.

Deux gîtes pour cavaliers et chevaux ; possibilité arrivée avec van ; pré clôturé électrifié, foin, grain, eau
Très bon accueil, logement et services.

- **La Retirance** : Gîte pour 4 personnes à Céret

<https://fr-fr.facebook.com/pg/laretirance>

- **Mas Guisset** : Gîte pour 4 personnes à Maureillas 06 75 59 12 31 / gites.fr réf gi16186 ; elisa.pistre@orange.fr

HEBERGEMENT A LLAURO : CAMPING AI COMU

Le Camping Al Comu est situé dans un environnement boisé de forêts de chênes lièges. Seules les tentes et les caravanes ou camping-car y sont autorisés. Idéal pour des vacances reposantes au calme en contact avec la nature. Cadre sauvage, vue sur la mer.

Route de Fourques - 66300 LLAURO

Tél : +33 4 68 39 42 08 . **Email** : alcomu@wanadoo.fr . **Site** : <https://www.camping-al-comu.com/>

Equipements : Bibliothèque, Boulodrome, Branchts électriques, Jeux pour enfants, Lave linge, Ping-Pong, Sanitaires, Restaurant à proximité

Services : Accès Internet Wifi, Dépôt de glace, Dépôt de pain, Surveillance de nuit, Terrain fermé la nuit

Animaux : Oui

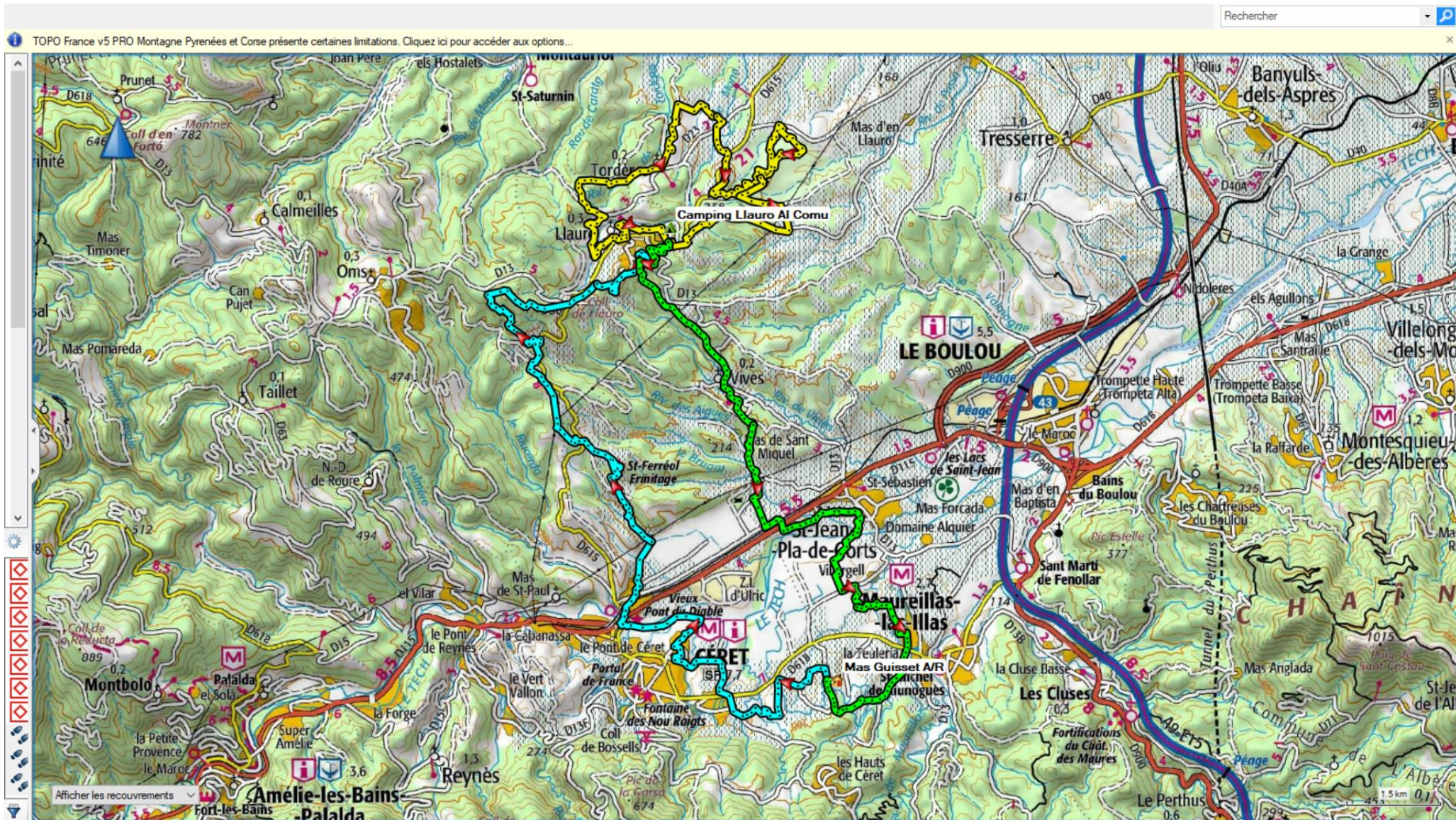
Possible pour voiture, van, et chevaux : contact préalable anticipé indispensable; l'accueil des chevaux n'est possible qu'en période de fréquentation basse.

Excellent accueil par la direction. Prévoir d'apporter bien entendu foin et rations des chevaux, et le nécessaire pour installer une clôture sécurisée.



Guide Rando V75 Céret-Llauro-Céret 2.5 j, 54 km, 2 959 m dénivelé, 13h

<https://cavallada-cheval-66.fr>





Guide Rando V75 Céret-Llauro-Céret 2.5 j, 54 km, 2 959 m dénivelé, 13h

<https://cavallada-cheval-66.fr>

V75 Céret-Llauro CYAN

Joli tracé partant de la plaine, longeant les bords du Tech, montant en forêt et débouchant sur le plateau de Llauro, alternant bois, garigue et vignes. Principalement de la montée entre 120 m et 500 m.

Au départ des gîtes équestres vous prenez le chemin de terre à gauche en [1]. Si vous venez du Camping Saint Georges, il faut traverser la D618 et remonter par Le Chemin Les Burguères en passant devant le Mas Vidalou. En [2] vous prenez la petite route goudronnée et tournez à gauche en [3] en direction du terrain d'atterrissage des parapentes. Vous prenez la piste en terre jusqu'en [5] pour retrouver la route goudronnée des "Hauts de Céret" et traversez la D618. Le tracé vous fait passer par le Mas Font Calda, traverser le lotissement et descendre sur les bords du Tech que vous remontez rive droite jusqu'au Pont du Diable, en pierre, de Céret, que vous traversez en [10]. Après avoir quitté les dernières maisons de Céret, vous suivez une piste puis un sentier plus étroit qui monte jusqu'à Saint Ferréol L'Ermitage.

En contournant en dessous sur la gauche vous trouvez une zone ombragée aménagée pour le, pique-nique.

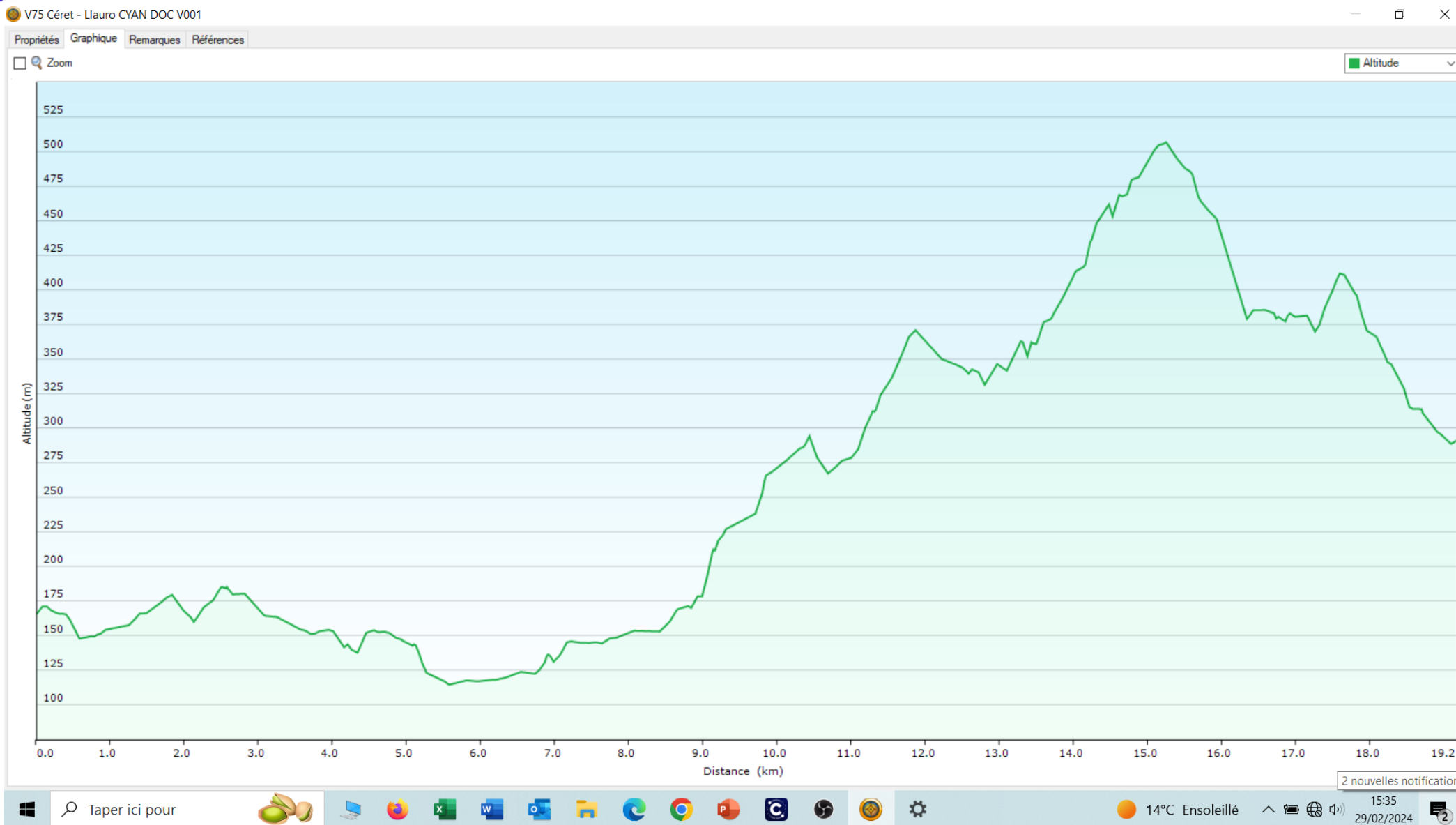
En repartant par la petite route goudronnée vous traversez la D615 que vous longez sur l'ouest jusqu'en [16]. Une petite piste en forêt monte progressivement jusqu'au dessus de Llauro en [17]. Vous continuez plein est sur la piste, évitant la route jusqu'au Coll de Llauro. Le tracé [17] à [21] vous permet d'éviter la route et de déboucher juste en face le Camping Al Comu de Llauro où vous faites étape.

Très belle vue du Camping et jolis emplacements ombragés (en principe pas de restauration à Llauro en soirée).



Guide Rando V75 Céret-Llauro-Céret 2.5 j, 54 km, 2 959 m dénivelé, 13h

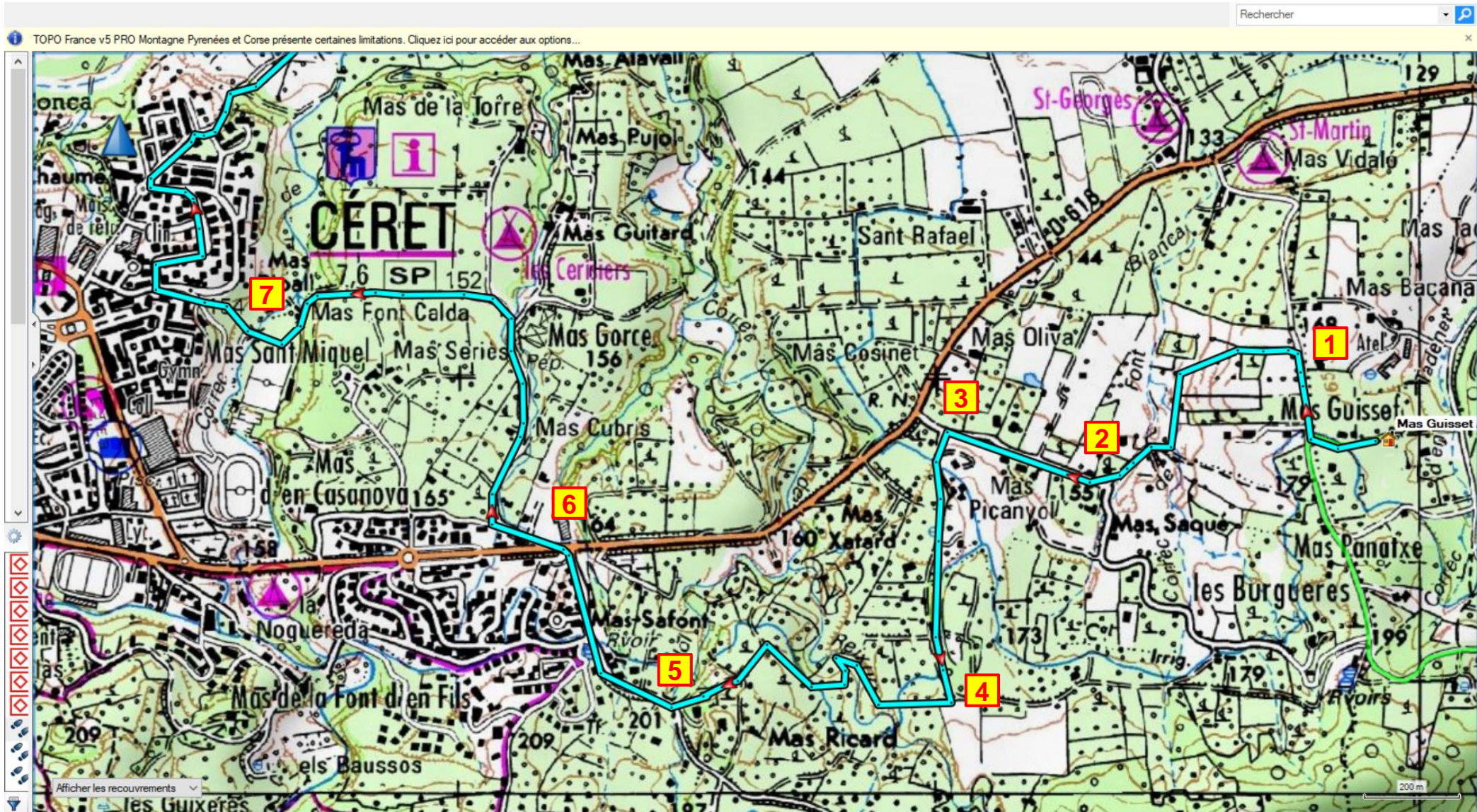
<https://cavallada-cheval-66.fr>





Guide Rando V75 Céret-Llauro-Céret 2.5 j, 54 km, 2 959 m dénivelé, 13h

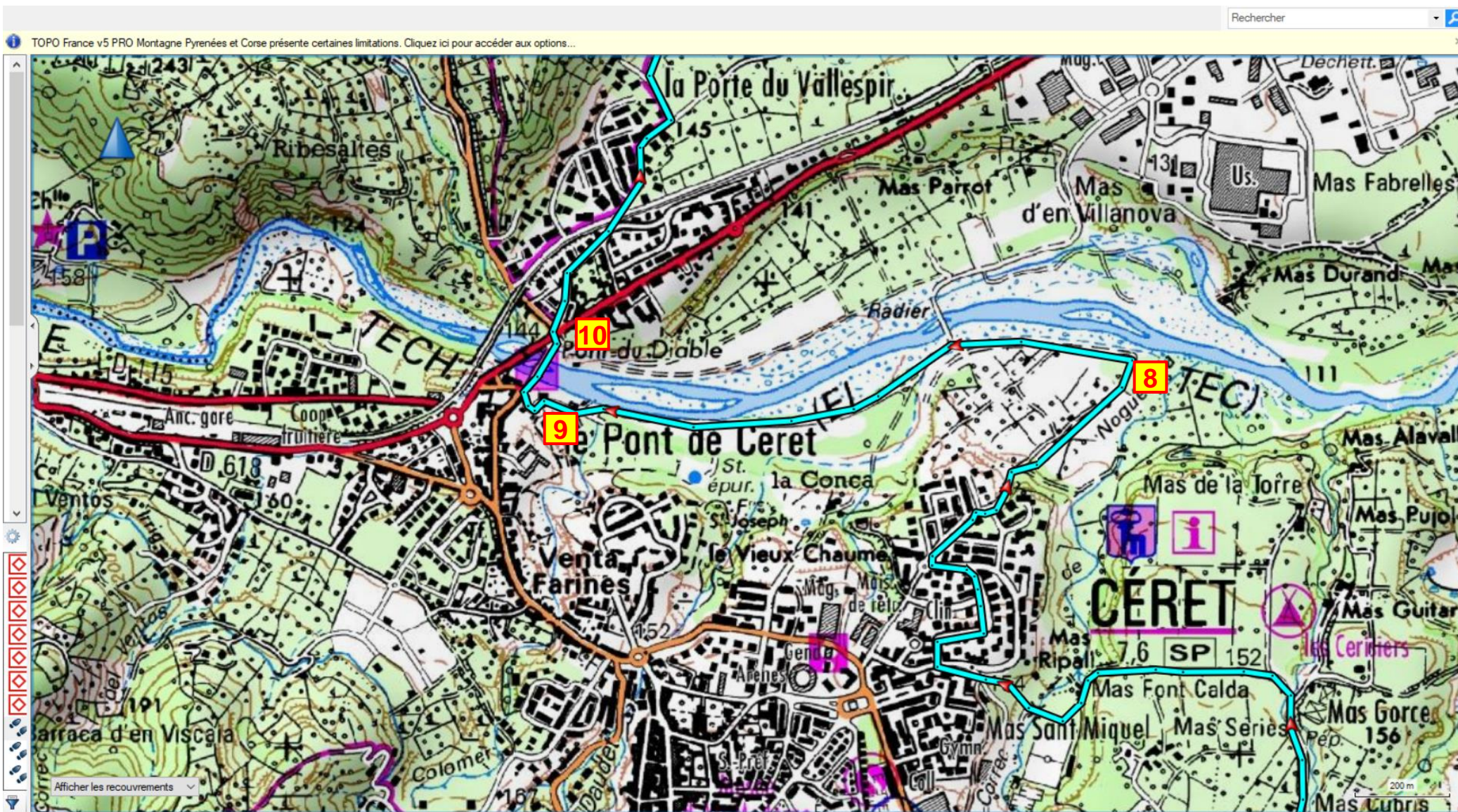
<https://cavallada-cheval-66.fr>





Guide Rando V75 Céret-Llauro-Céret 2.5 j, 54 km, 2 959 m dénivelé, 13h

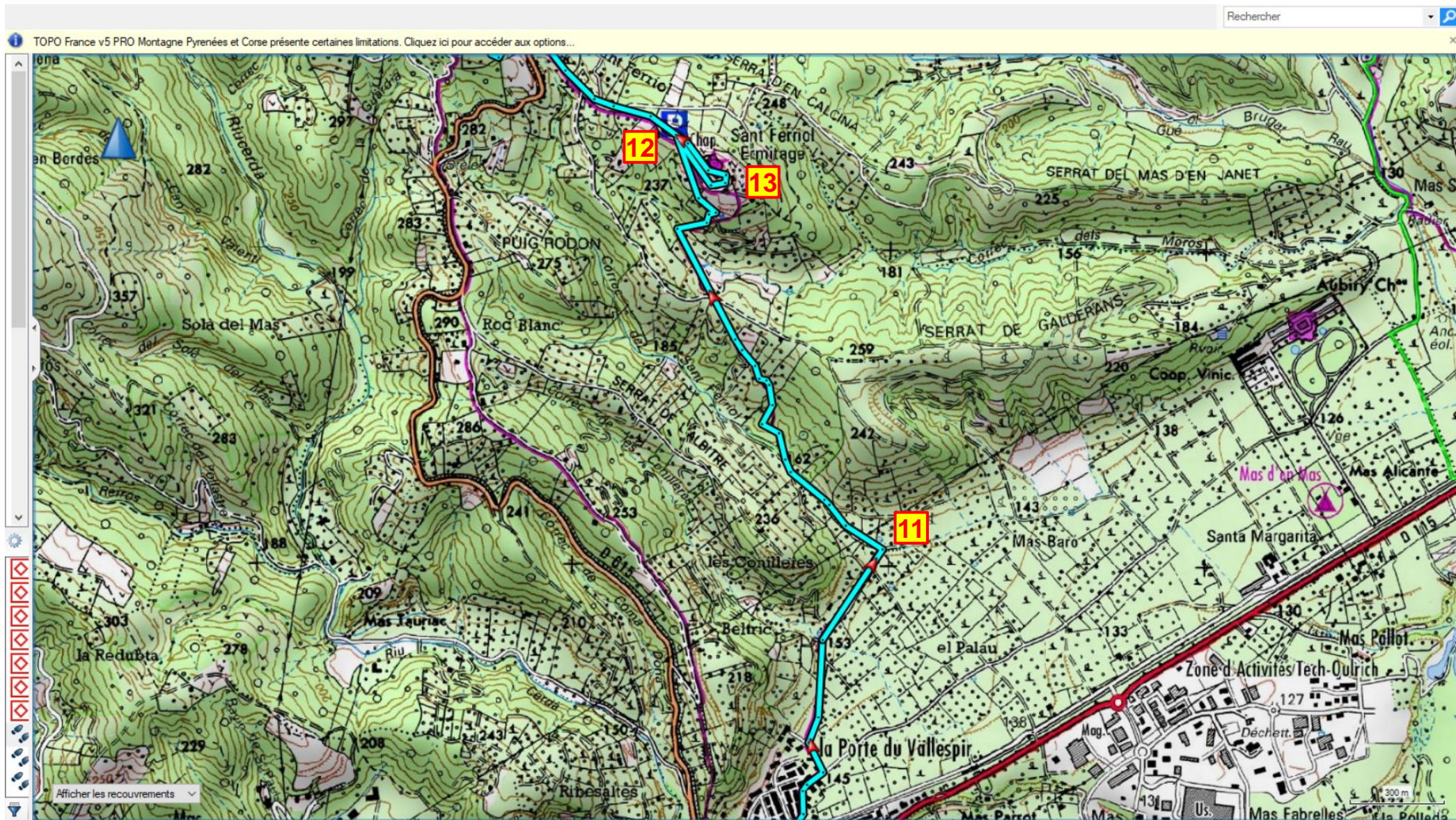
<https://cavallada-cheval-66.fr>





Guide Rando V75 Céret-Llauro-Céret 2.5 j, 54 km, 2 959 m dénivelé, 13h

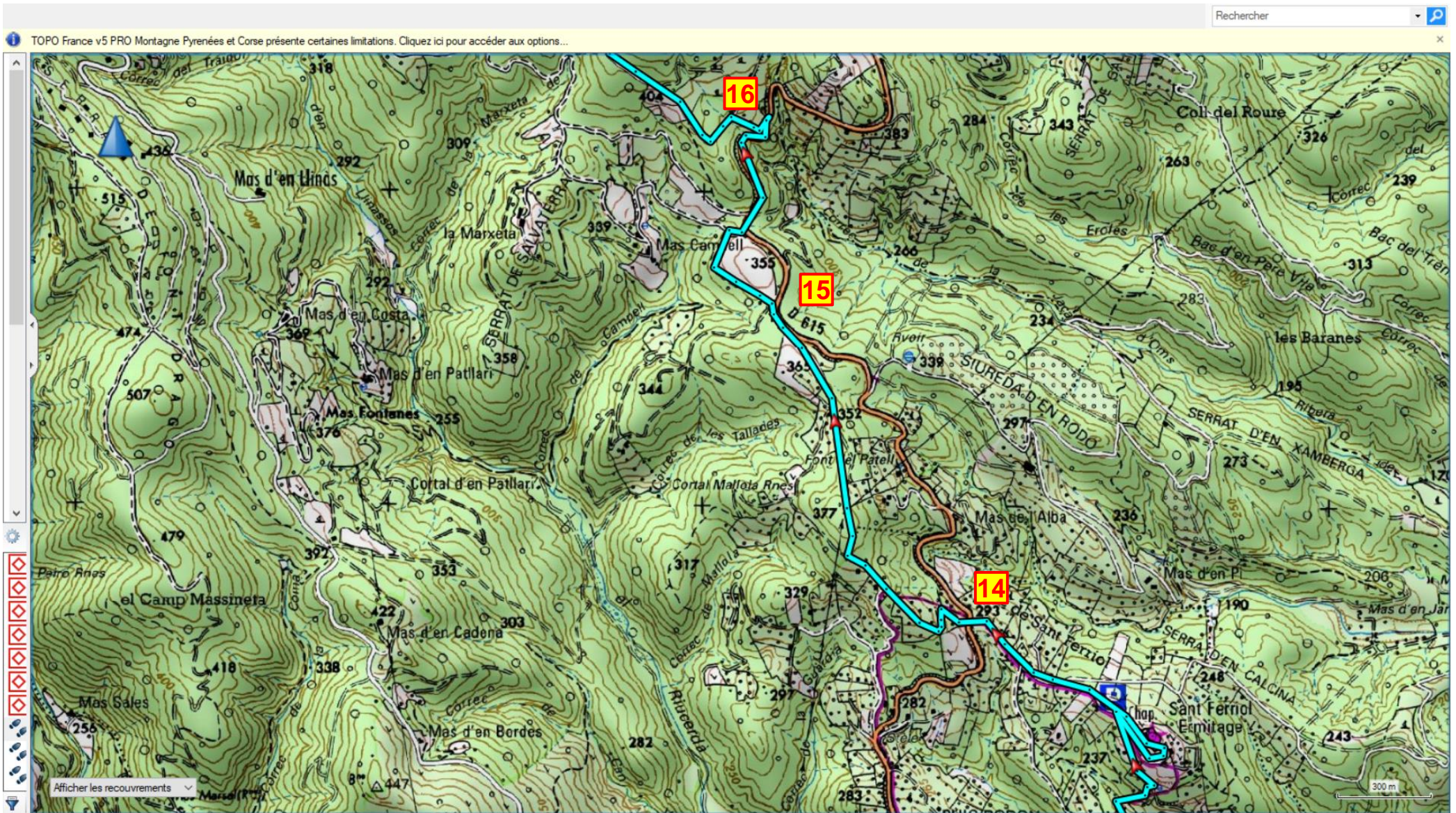
<https://cavallada-cheval-66.fr>





Guide Rando V75 Céret-Llauro-Céret 2.5 j, 54 km, 2 959 m dénivelé, 13h

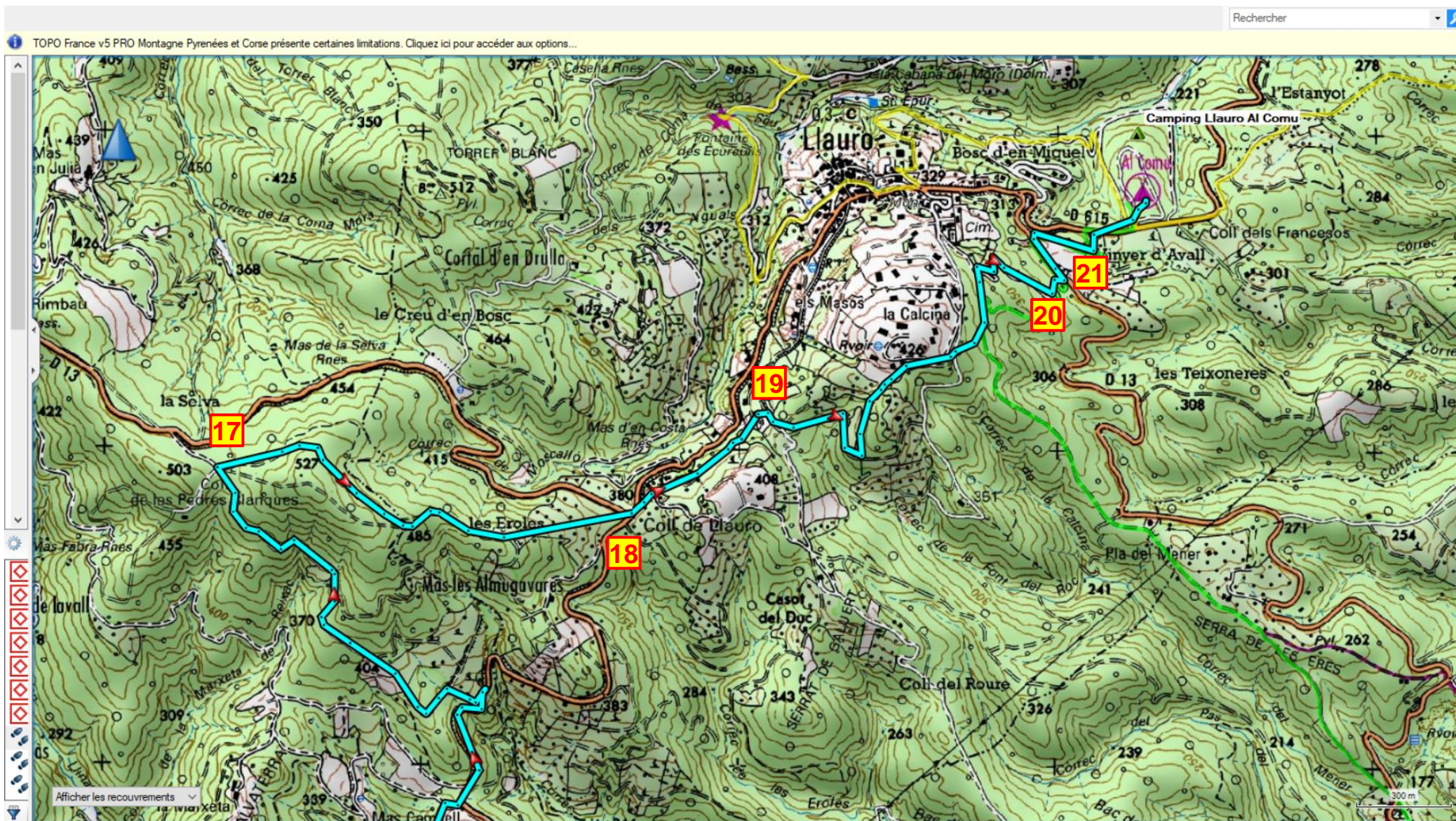
<https://cavallada-cheval-66.fr>





Guide Rando V75 Céret-Llauro-Céret 2.5 j, 54 km, 2 959 m dénivelé, 13h

<https://cavallada-cheval-66.fr>





Guide Rando V75 Céret-Llauro-Céret 2.5 j, 54 km, 2 959 m dénivelé, 13h

<https://cavallada-cheval-66.fr>

V76 Llauro Boucle JAUNE

Cette boucle est décrite dans le sens horaire mais peut être réalisée aussi bien dans l'autre sens.

ATTENTION : pas d'eau sur tout le trajet. Peu de variation d'altitude, avec la partie médiane en plateau à 200 m.

Au départ on contourne la clôture du Camping par l'extérieur pour rejoindre en [1] la piste qui permet d'éviter la route de Llauro. En sortie de village en [3] on suit la petite route qui passe devant la fontaine des écureuils. Arrivé à Tordères, que l'on traverse au nord, on descend sur la piste du Camp Nazari.

On peut pique-niquer en [6] si ce n'est pas trop tôt. Le tracé [6] à [8] vous amène à l'entrée de la petite forêt Domaniale du Réart.

Le cheminement de [8] à [12] vous fait passer dans des zones boisées denses très agréables entre [9] et [10] (opportunité de s'y arrêter pour pique-niquer) ou des portions plus dégagées en léger surplomb, avec de temps à autres de belles vues sur la plaine.

Ensuite le tracé [12] à [16] permet d'éviter la route et de traverser un paysage plus sec de garrigues et de vignes, pour déboucher sur la route à 200 m du Camping.



Guide Rando V75 Céret-Llauro-Céret 2.5 j, 54 km, 2 959 m dénivelé, 13h

<https://cavallada-cheval-66.fr>





Guide Rando V75 Céret-Llauro-Céret 2.5 j, 54 km, 2 959 m dénivelé, 13h

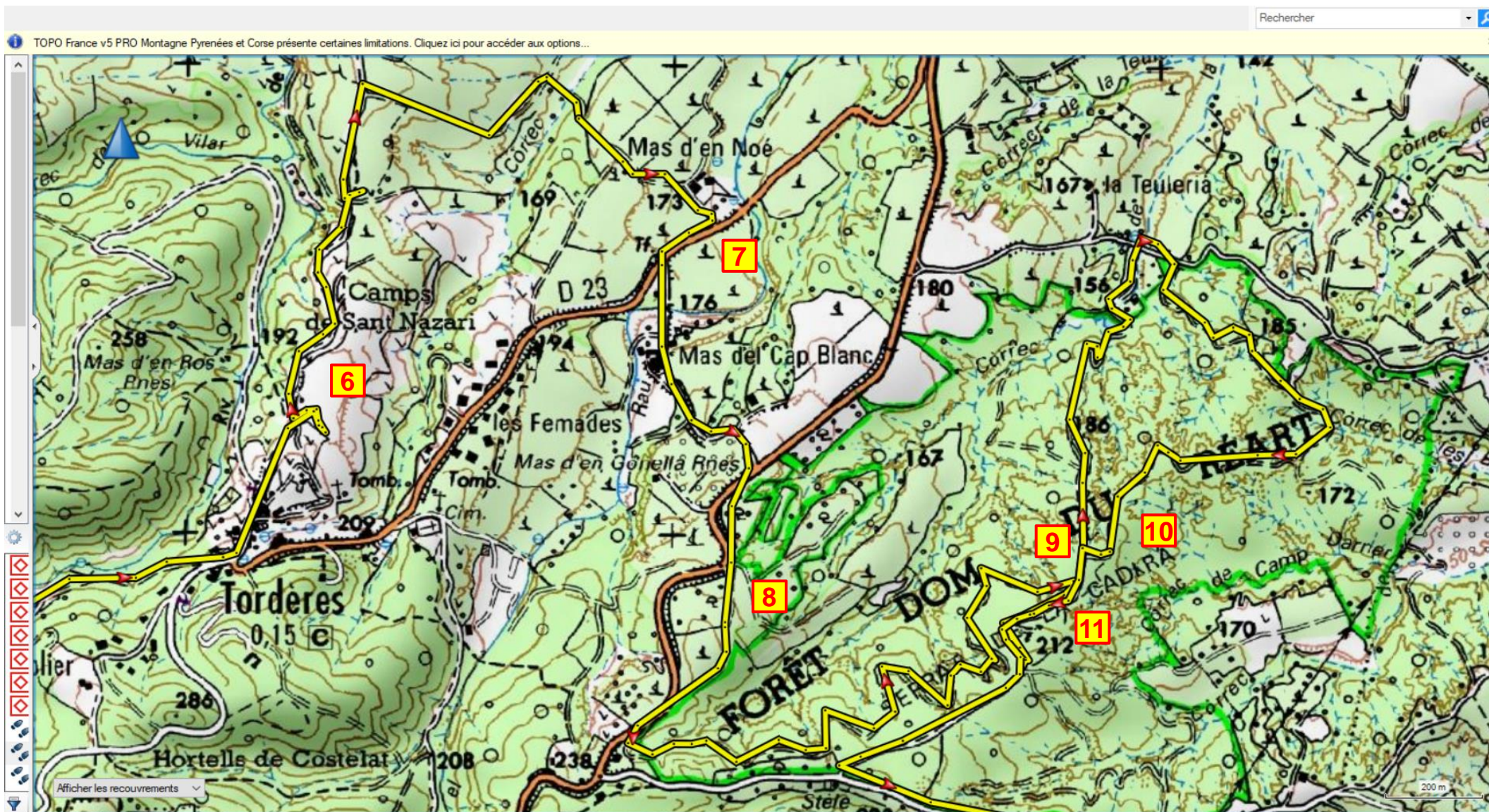
<https://cavallada-cheval-66.fr>





Guide Rando V75 Céret-Llauro-Céret 2.5 j, 54 km, 2 959 m dénivelé, 13h

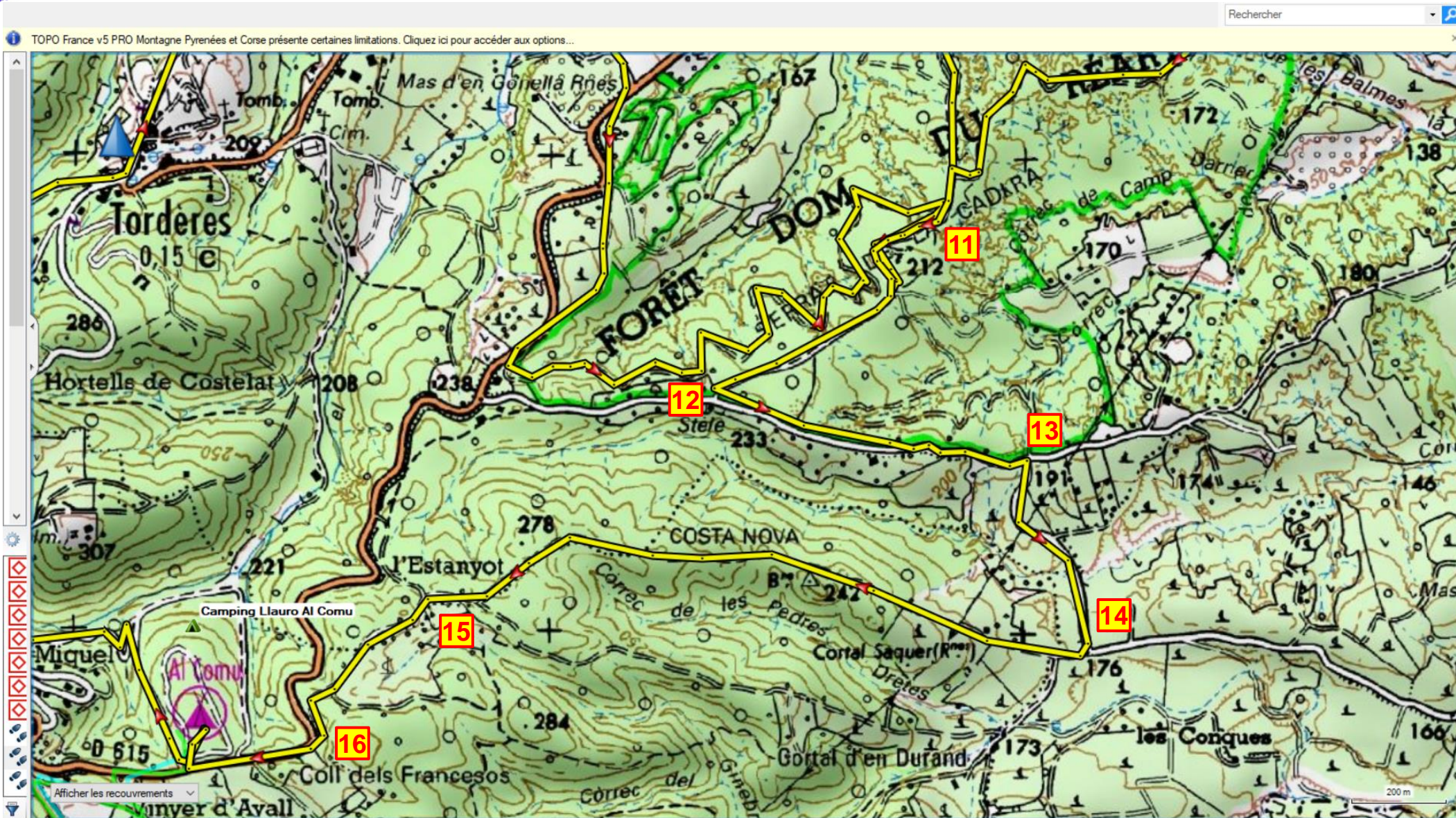
<https://cavallada-cheval-66.fr>





Guide Rando V75 Céret-Llauro-Céret 2.5 j, 54 km, 2 959 m dénivelé, 13h

<https://cavallada-cheval-66.fr>





Guide Rando V75 Céret-Llauro-Céret 2.5 j, 54 km, 2 959 m dénivelé, 13h

<https://cavallada-cheval-66.fr>

V77 Llauro-Céret VERT

Ce tracé retour est principalement en descente et alterne les passages en forêt, la garrigue, les vignes et arbres fruitiers.

Les premiers 500 m sont identiques à ceux de l'arrivée (tracé CYAN). On descend ensuite sud-est au-dessus de la D13 pour rejoindre en [6] Vivès que l'on traverse par le centre pour déboucher en [8]. Attention de bien s'engager en [8] en bordure juste au-dessus du rio pour suivre un sentier étroit qui s'élargit ensuite pour déboucher en [9] sur une piste large en crête.

La piste vous mène au Château d'Aubiry. Vous longez la D115 jusqu'à la traversée en [14]. On traverse la route en face, on passe dans le lotissement du Mas d'En Marti et devant le Camping les Casteillets, pour déboucher en [16] sur les terrains de sport sous le village de Saint Jean Pla de Corts (zone de pique-nique possible).

Il faut suivre le tracé dans les petites rues de Saint Jean, traverser le Tech précisément pour trouver en [18] le passage qui permet de prendre un petit sentier raide, puis des pistes à travers bois, champs et vignes qui amènent vers Villargell.

Le tracé ensuite fait passer dans la forêt au Mas Bambou et rejoindre le rond-point sur la D618. On traverse le lotissement de l'autre côté de la route (Mata Rodona), puis on passe devant le Mas Saqué pour monter aux antennes d'où l'on redescend vers les gîtes ou le Camping Saint Georges du départ.



Guide Rando V75 Céret-Llauro-Céret 2.5 j, 54 km, 2 959 m dénivelé, 13h

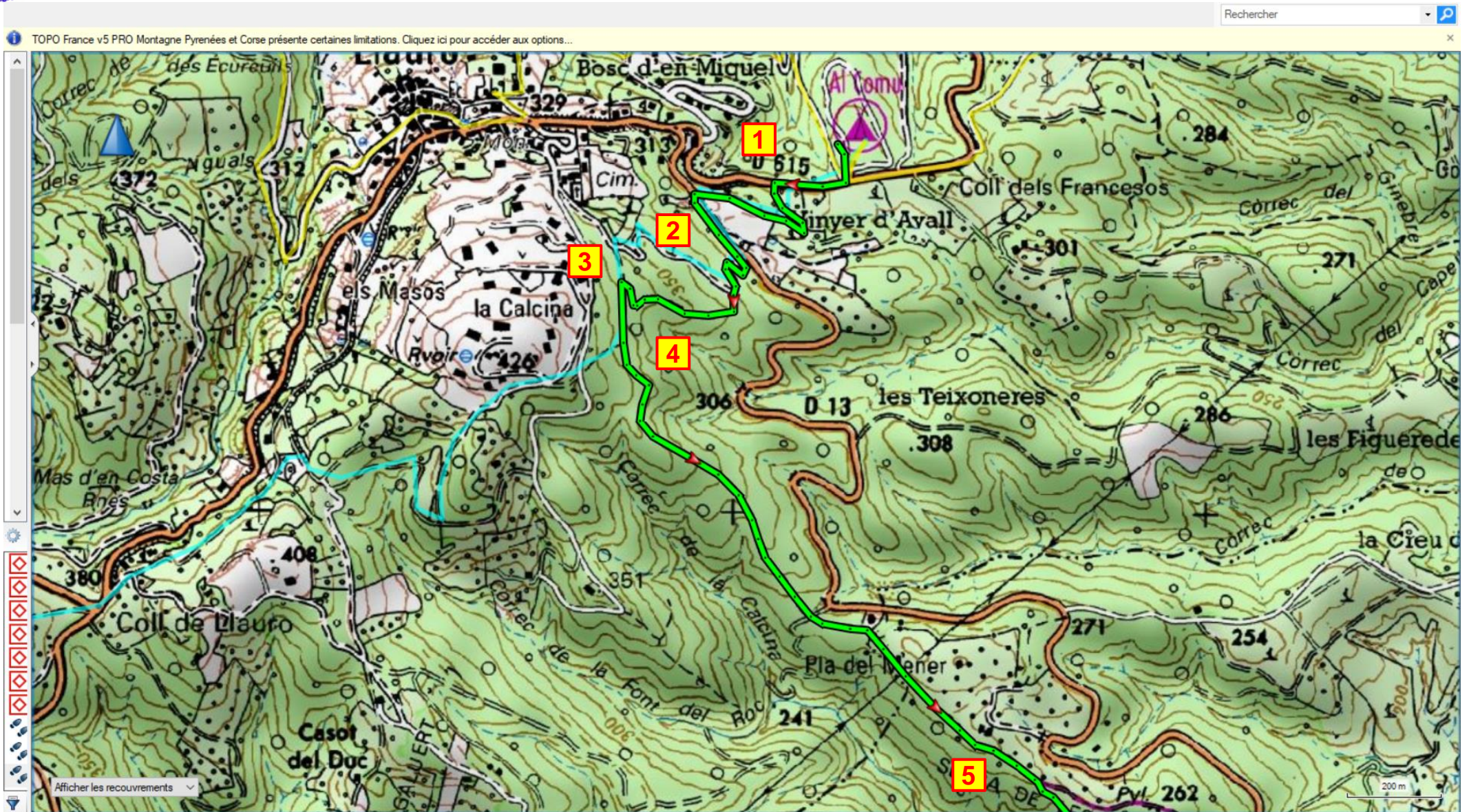
<https://cavallada-cheval-66.fr>





Guide Rando V75 Céret-Llauro-Céret 2.5 j, 54 km, 2 959 m dénivelé, 13h

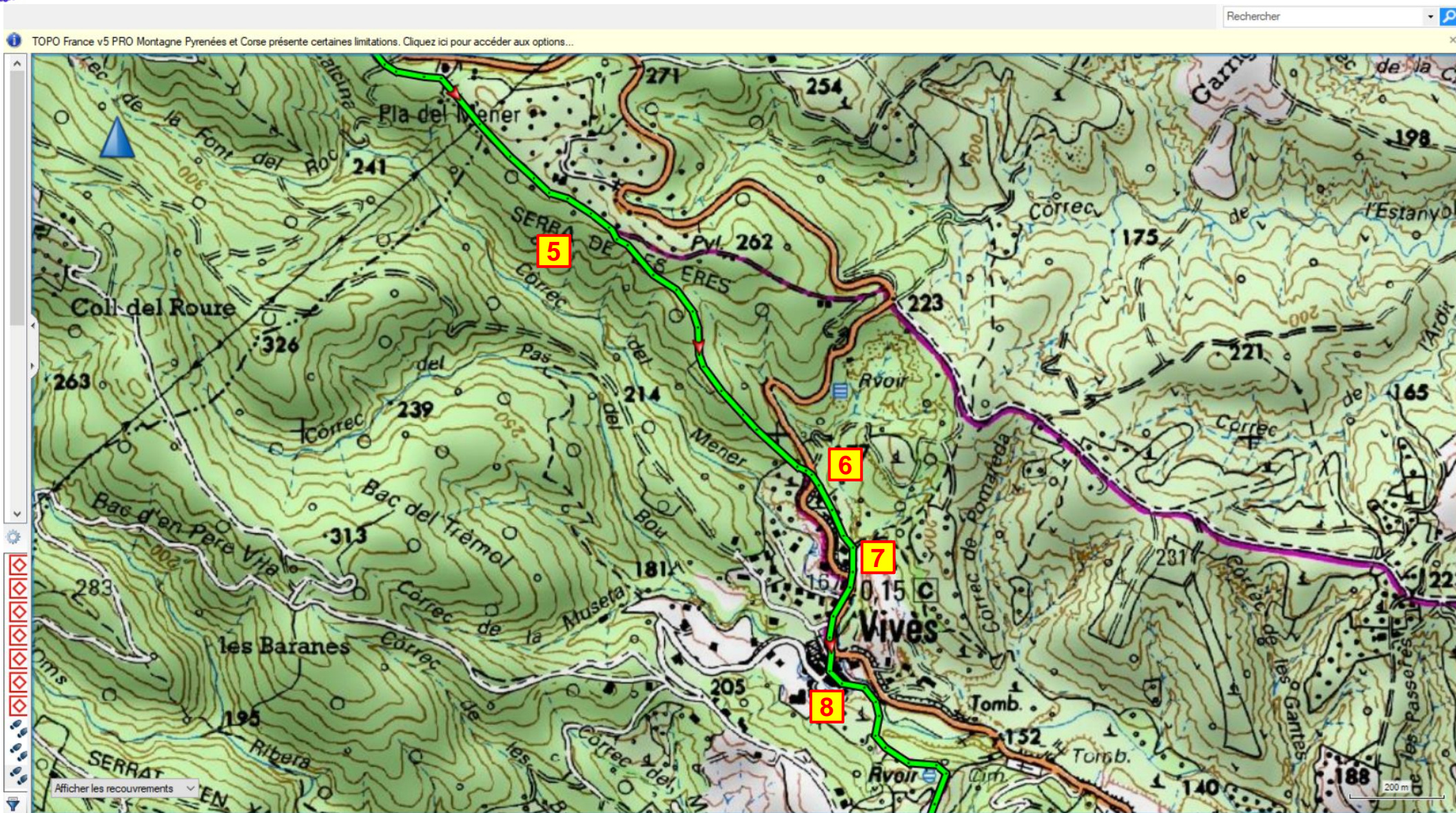
<https://cavallada-cheval-66.fr>





Guide Rando V75 Céret-Llauro-Céret 2.5 j, 54 km, 2 959 m dénivelé, 13h

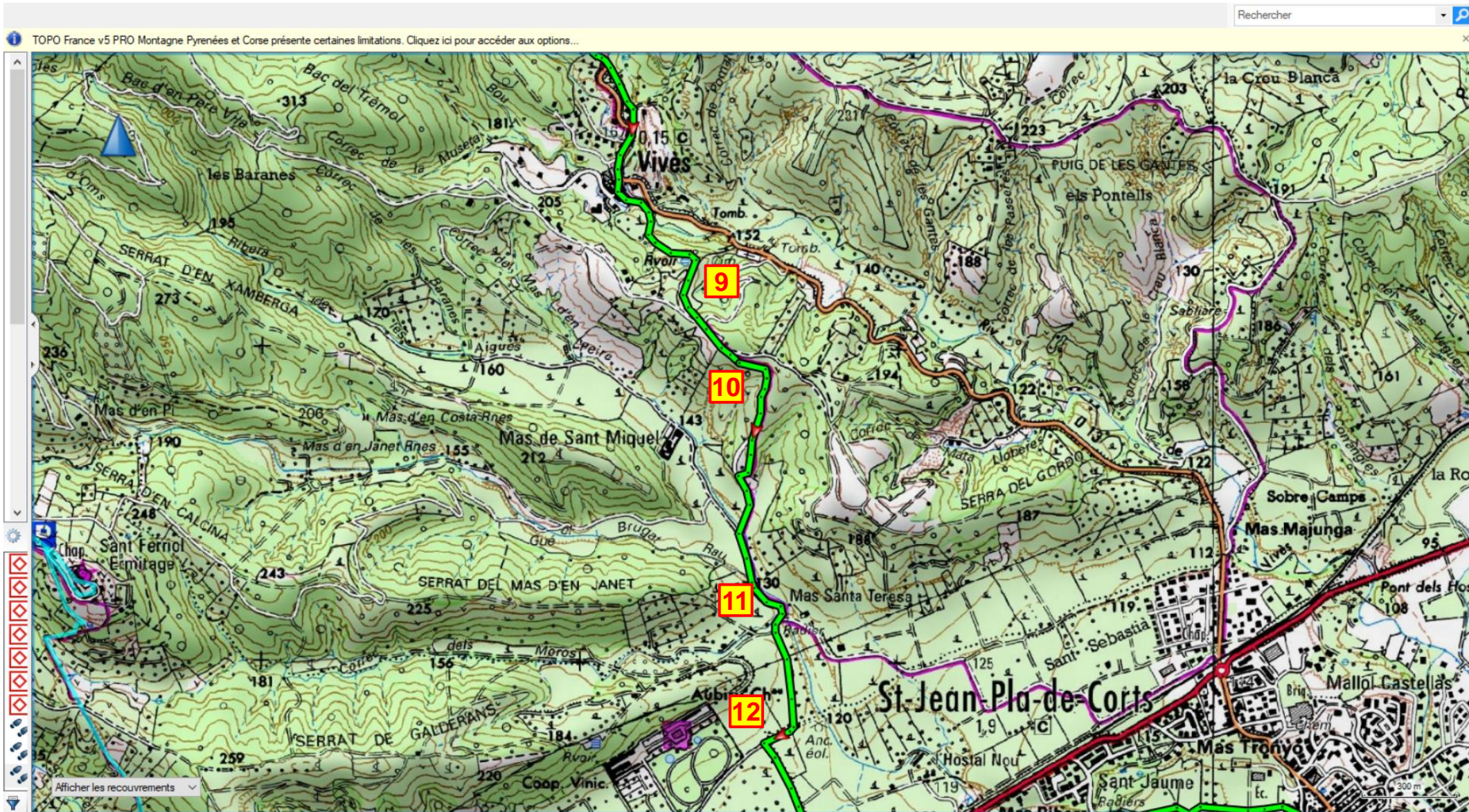
<https://cavallada-cheval-66.fr>





Guide Rando V75 Céret-Llauro-Céret 2.5 j, 54 km, 2 959 m dénivelé, 13h

<https://cavallada-cheval-66.fr>





Guide Rando V75 Céret-Llauro-Céret 2.5 j, 54 km, 2 959 m dénivelé, 13h

<https://cavallada-cheval-66.fr>





Guide Rando V75 Céret-Llauro-Céret 2.5 j, 54 km, 2 959 m dénivelé, 13h

<https://cavallada-cheval-66.fr>

