



# Guide Rando Y80 Massif de La Clappe 1.5 j, 31,1 km, 1459 m dénivelé, 7h

<https://cavallada-cheval-66.fr>

## Etape départ et arrivée : Château Le Bouis - Route Bleue - 11430 Gruissan

**Niveau de difficulté indicatif (hors météo, sans engagement cf ci-dessous)** - 1 Faible / 2 Inférieur vs moyenne / 3 Supérieur vs moyenne / 5 Fort (CF grille Risques randonnée sur site web) => **Risques Sentier 2 ; Risques Véhicules 1 ; Difficulté physique 2**

Parking van: Château Le Bouis

## GUIDE UTILISATEUR

### Légende



Latitude, Longitude en degrés décimaux ; 1/100 degré = 1,111 km

### UTILISATION DE VOTRE ORDINATEUR

- Connecter le lecteur de carte et la carte TOPO France Montagne PRO - Pyrénées sur port USB ; Ouvrir l'application GPS "BaseCamp" Garmin (ou carte et logiciel équivalents autre marque de GPS)
- Créer sur ordinateur dans le répertoire de l'application GPS une "Nouvelle liste"
- Se connecter sur le Site Cavallada/Rando et télécharger le fichier Xnn.gpx sur votre ordinateur
- Dans l'application GPS faire Fichier / Importer et sélectionner le fichier Xnn.gpx téléchargé

Vous pouvez visualiser la randonnée sur BaseCamp. Téléchargez également le topo guide .pdf sur votre ordinateur.

### CHARGEMENT SUR VOTRE GPS

- Connecter votre GPS au port USB de l'ordinateur
- Activer l'icône "Envoyer nouveau dossier à l'appareil" (ou équivalent autre marque de GPS)

Visualisation sur GPS : ouvrir Gestionnaire de tracés, sélectionner "Xnn" puis "afficher sur la carte" et choisir la couleur de tracé.

Pour les waypoints, régler "Configurer/Carte/Configuration avancée/Taille du texte/Waypoint utilisateur : Moyenne".

### CHARGEMENT SUR SMARTPHONE

- Envoyer vous un e-mail avec le fichier Xnn.gpx en PJ
- Ouvrir Iphigénie (ou application équivalente) ; ouvrir la PJ de l'e-mail en sélectionnant l'application Iphigénie.
- Dans Iphigénie, sélectionner le tracé importé dans la rubrique "Listes" / [import] ; sélectionner X.nn et revenir sur "carte".

### ECHANGEZ AVEC L'ASSOCIATION DE "LA CAVALLADA" et FAITES UN DON

**Faites part de vos remarques**, en particulier toute difficulté sur le chemin (éboulements, arbres, alternatives de sentier, etc ...). **La Cavallada** étant une **association de bénévoles** qui supporte les coûts liés à la reconnaissance, la documentation, la mise à jour des randonnées, **tout don à l'association est bienvenu : contactez [cavallada-rando@orange.fr](mailto:cavallada-rando@orange.fr) (attestation fiscale fournie). MERCI.**

**SECURITE** Ce guide s'adresse à des cavaliers indépendants qui organisent eux-mêmes leurs propres randonnées sous leur seule responsabilité. "La Cavallada" dépose sur son site web des randonnées qui ont été réalisées par des cavaliers de l'association qui partagent leur expérience (chemin suivi, hébergements, camping, matériels). Les cavaliers ou randonneurs qui consultent notre site décident sous leur propre responsabilité de la randonnée et du chemin qu'ils suivront. Leur sécurité, risques, dommages, accidents et celles des tiers relèvent également exclusivement de leur propre responsabilité. Ils doivent apprécier le niveau de difficulté de la randonnée, de la météo et leur capacité (cheval-cavalier-randonneur). "La Cavallada" se dégage de toute responsabilité.



# Guide Rando Y80 Massif de La Clappe 1.5 j, 31,1 km, 1459 m dénivelé, 7h

<https://cavallada-cheval-66.fr>

## INTRODUCTION

Cette randonnée se décompose en deux tracés en basse montagne. Bien que les distances soient modestes, il faut la planifier sur 2 jours.

**Le jour 1** (13,1 km de randonnée), tracé **Y81 La Clappe Auzils-Crouzade CYAN**

Route le matin ; arrivée en milieu de journée et premier tracé Y81 ; nuit au château.

**Le jour 2** (18 km de randonnée), tracé **Y82 La Clappe La Vigie JAUNE**

Randonnée le matin, retour en début d'après-midi ; route de retour l'après-midi.

**Hébergement** : Château Le Bouis, Route Bleue, 11430 Gruissan / Tél +33 (0)4 68 75 25 25 /

[contact@chateaubouis.com](mailto:contact@chateaubouis.com) / [www.chateau-lebouis.com](http://www.chateau-lebouis.com)

Ce domaine viticole offre toutes les possibilités de séjour (chambres, restaurant, dégustation des vins produits au château, en toute saison). Excellent accueil et services. Possibilité d'installer un paddock clôturé à côté du parking visiteurs, suivant période sur demande. Tout prévoir pour la clôture et la nourriture des chevaux. Eau mise à disposition.

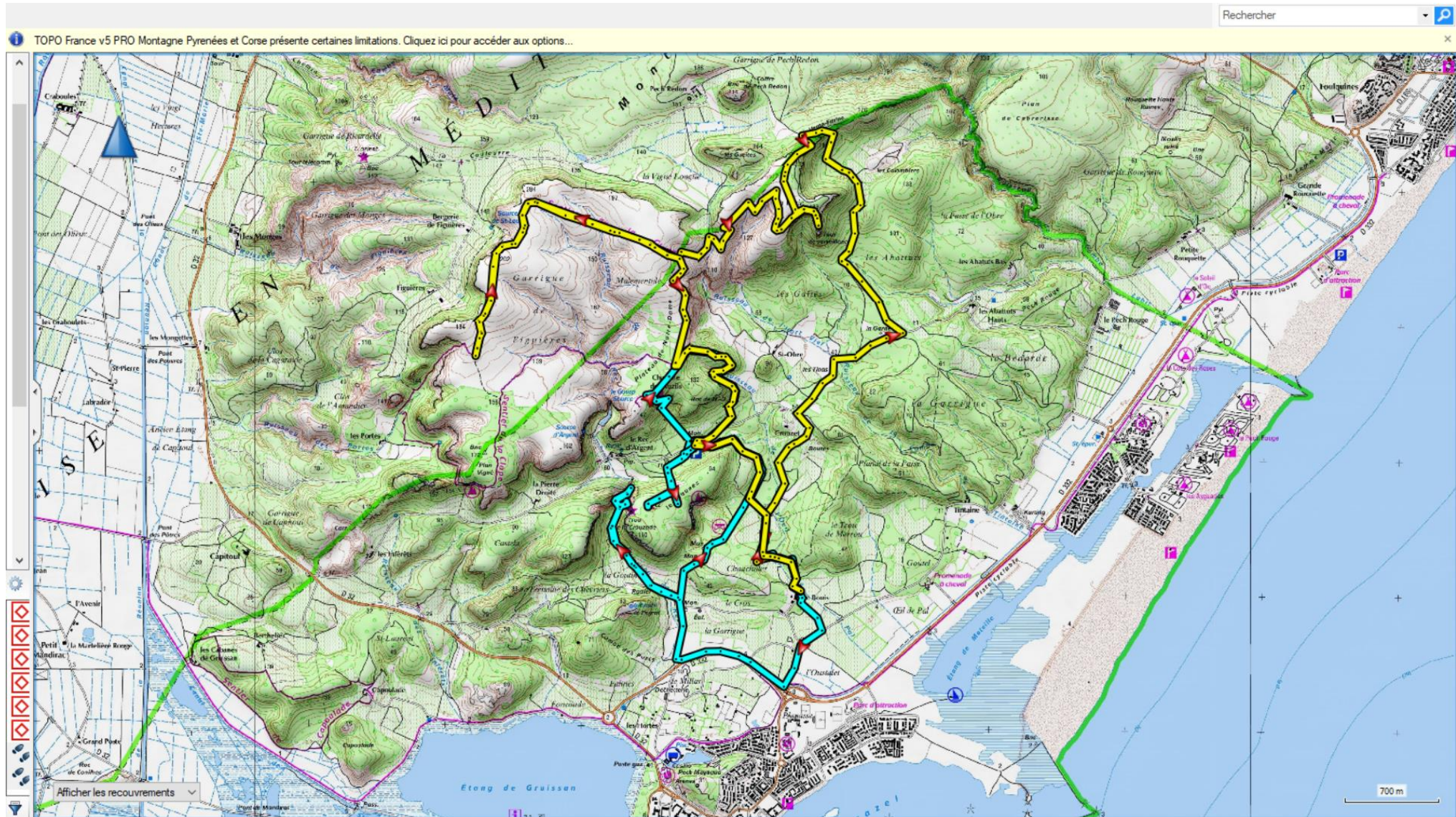
Tracés	H	KM	KM corrigé	Delta+	Delta-	Delta total	Alt Min	Alt Max
Y81 La Clappe Auzils-Crouzade CYAN	3.0	12.5	13.1	307	306	613	1	142
Y82 La Clappe La Vigie JAUNE	4.1	17.1	18.0	423	423	846	9	200
<b>Total</b>	<b>7.0</b>	<b>29.6</b>	<b>31.1</b>	<b>730</b>	<b>729</b>	<b>1 459</b>	<b>1</b>	<b>200</b>





# Guide Rando Y80 Massif de La Clappe 1.5 j, 31,1 km km, 1459 m dénivelé, 7h

<https://cavallada-cheval-66.fr>

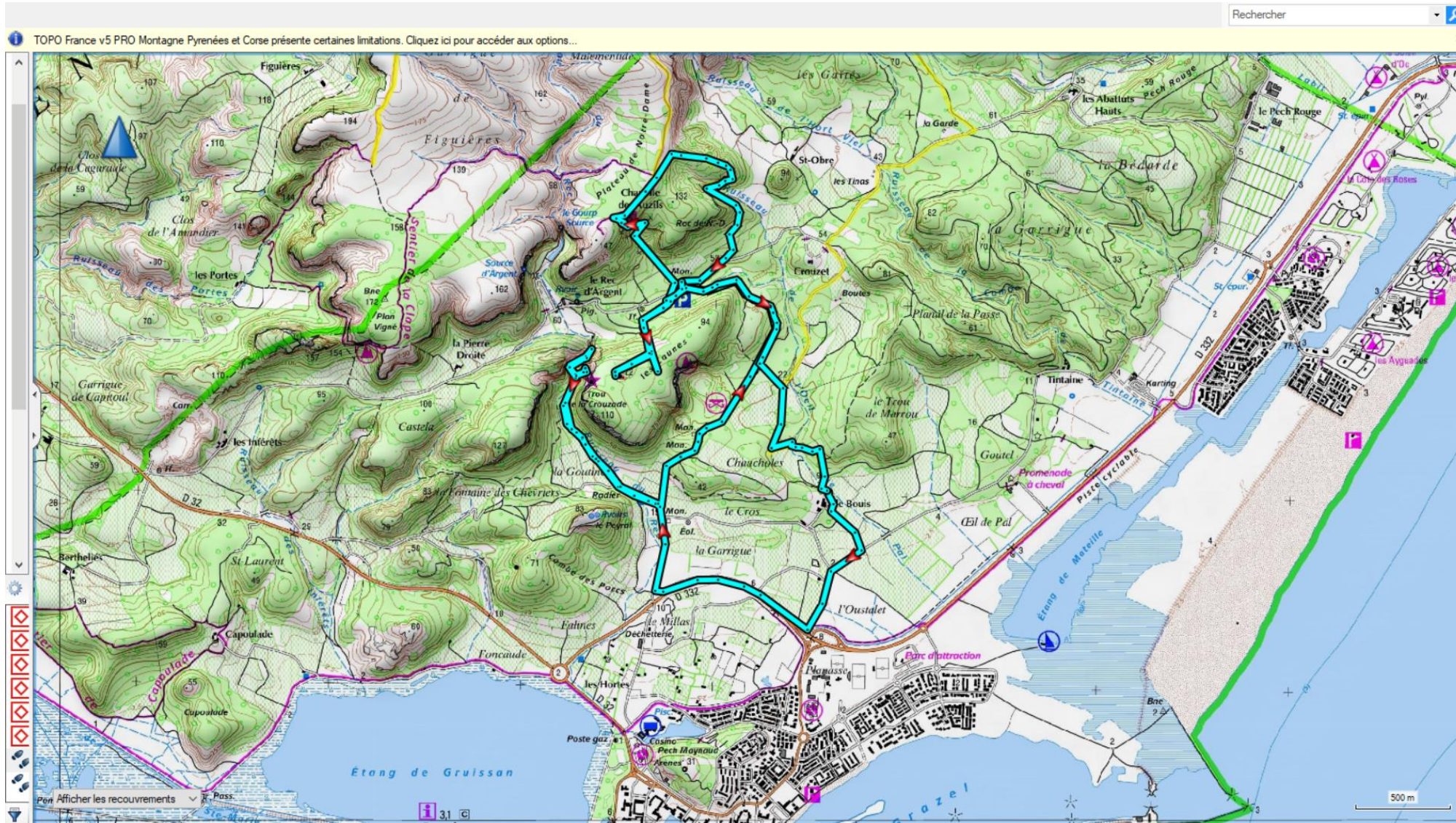






# Guide Rando Y80 Massif de La Clappe 1.5 j, 31,1 km km, 1459 m dénivelé, 7h

<https://cavallada-cheval-66.fr>

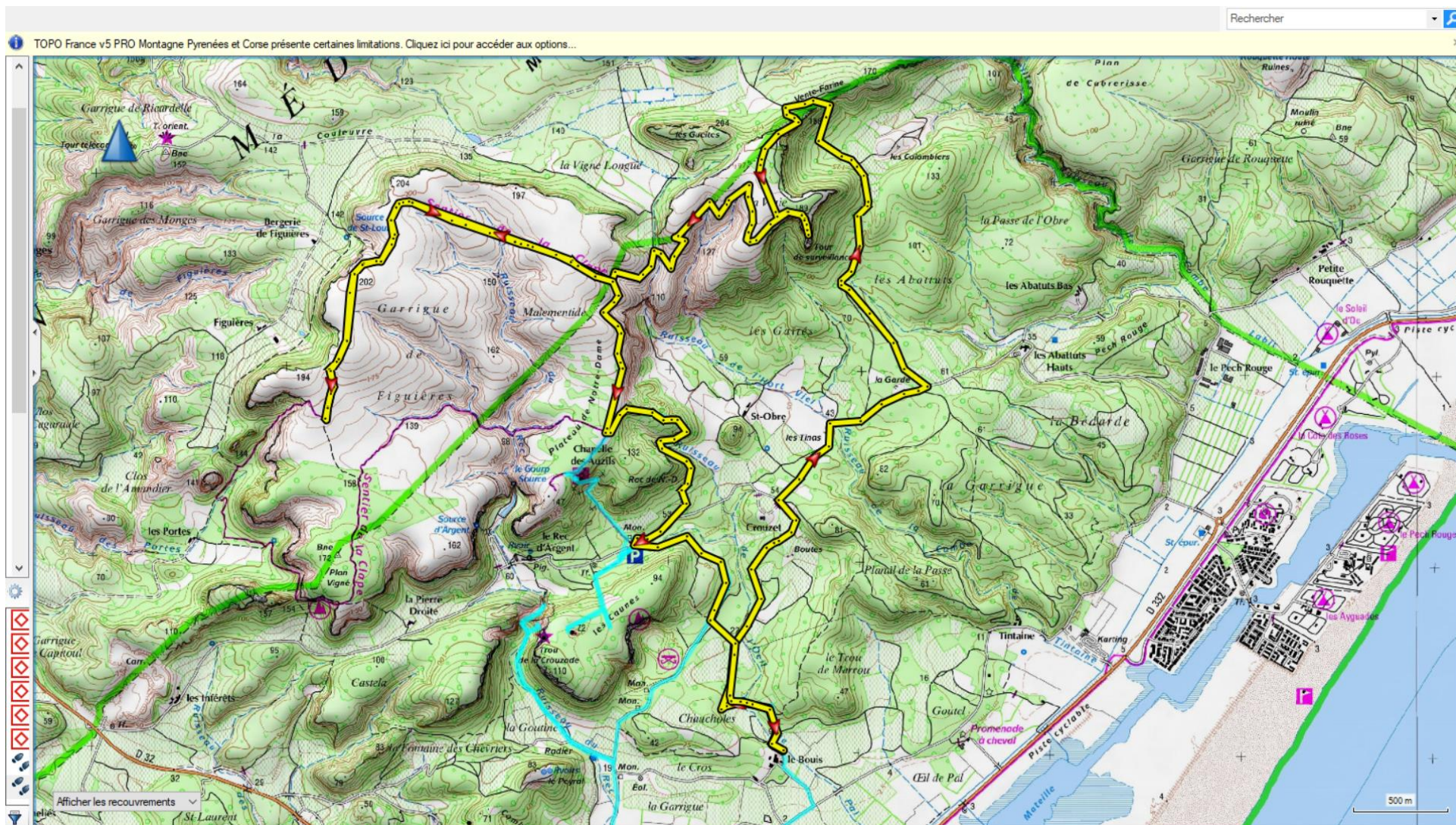






# Guide Rando Y80 Massif de La Clappe 1.5 j, 31,1 km km, 1459 m dénivelé, 7h

<https://cavallada-cheval-66.fr>







## Guide Rando Y80 Massif de La Clappe 1.5 j, 31,1 km km, 1459 m dénivelé, 7h

<https://cavallada-cheval-66.fr>

### Y81 La Clappe Auzils-Crouzade CYAN

Vous partez par la route d'arrivée en voiture. En [1] vous prenez à droite sur la petite route goudronnée parallèle à la D332. Arrivé au carrefour de la route, en [2] prenez à droite et en [3] à gauche la piste qui remonte le ruisseau du Rec.

A cheval, vous devrez revenir par le même chemin, mais cette escapade mérite le détour. En remontant, la combe se rétrécit et vous arrivez en-dessous du trou de la Crouzade. En remontant partiellement le bas de l'éboulis, vous arrivez à l'entrée d'une grotte fermée par une porte en fer [4]. Au dessus, à 50 m une autre cavité sous roche. A pied il est possible de continuer à remonter l'éboulis et de passer au travers du massif rocheux pour déboucher sur le plateau des Caunes. NE PAS S'Y ENGAGER à cheval. On y arrivera plus tard par un autre chemin.

Si vous continuez en fond de combe au plus loin, vous arrivez au pied d'une falaise où le passage est exclusivement pour les randonneurs à pied avec de nombreuses marches taillées dans le roc [5]. A cheval bien entendu c'est exclu. Il faut rebrousser chemin, mais ce petit détour ombragé est typique.

Revenu en [3], vous restez sur la petite route goudronnée, traversez une zone aménagée pour les pique-niques, jusqu'en [6]. Continuez sur la route principale pour arriver au parking en [7].

Il y a une zone ombragée aménagée pour les pique-niques.

Vous repartez par la voie pavée [8] qui monte à la chapelle des Auzils. Tout le long de la voie, il y a des emplacements commémorant des personnes célèbres, essentiellement des marins et navigateurs des siècles passés.

Arrivé en [9] profitez du point de vue magnifique sur la côte et la mer Méditerranée.

Vous repartez en montant au-dessus de la chapelle et en [10] prenez la piste qui redescend au parking [7].

De là faites le détour aller-retour pour découvrir l'effondrement calcaire du petit gouffre les Caunes en [7a] et [7b].

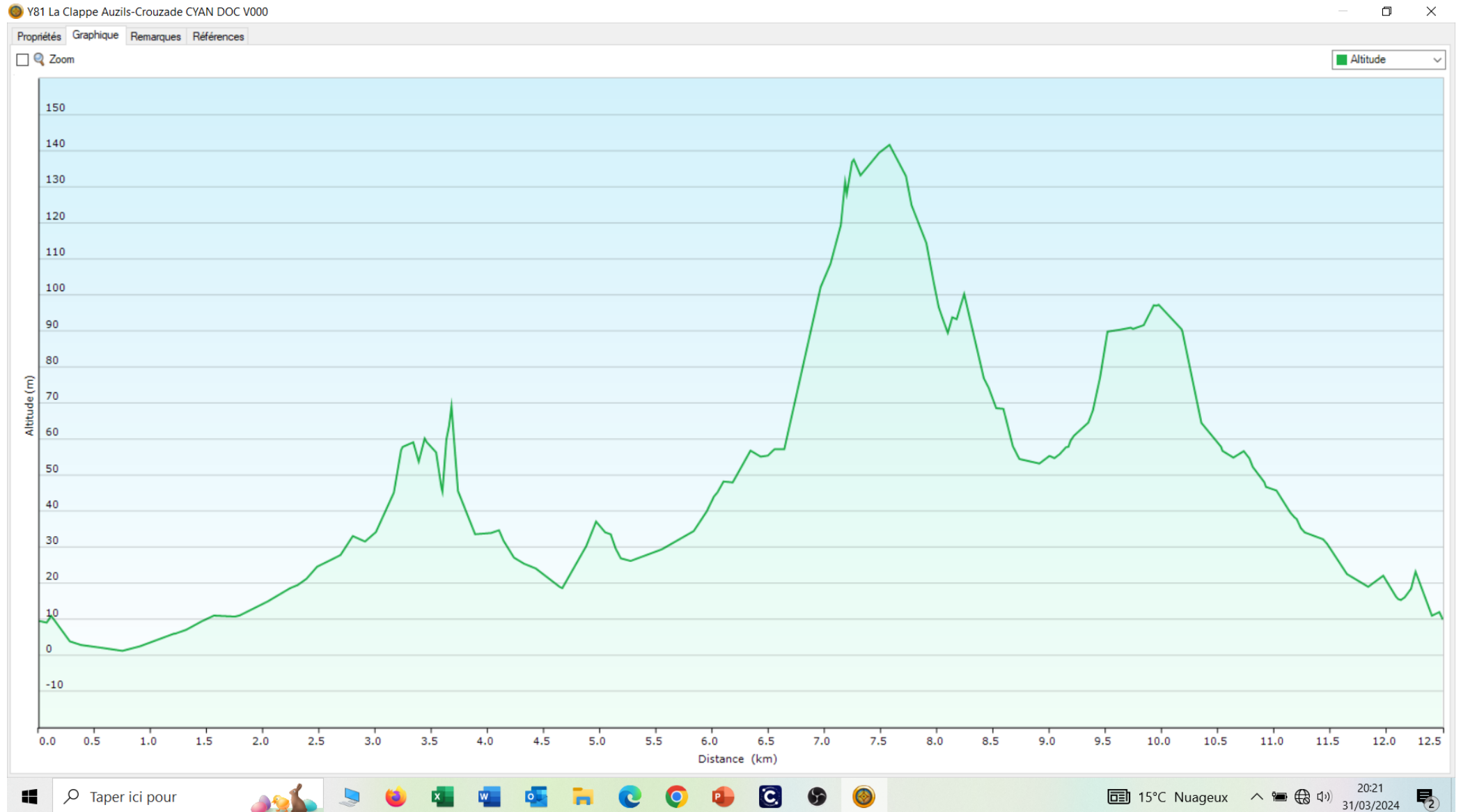
Vous revenez en [7], puis prenez en [11] la piste de l'aller jusqu'en [6].

De là vous rentrez par le raccourci [12], [13] cazot en pierre, [14] à travers les pins jusqu'à déboucher au parking du château.



# Guide Rando Y80 Massif de La Clappe 1.5 j, 31,1 km km, 1459 m dénivelé, 7h

<https://cavallada-cheval-66.fr>

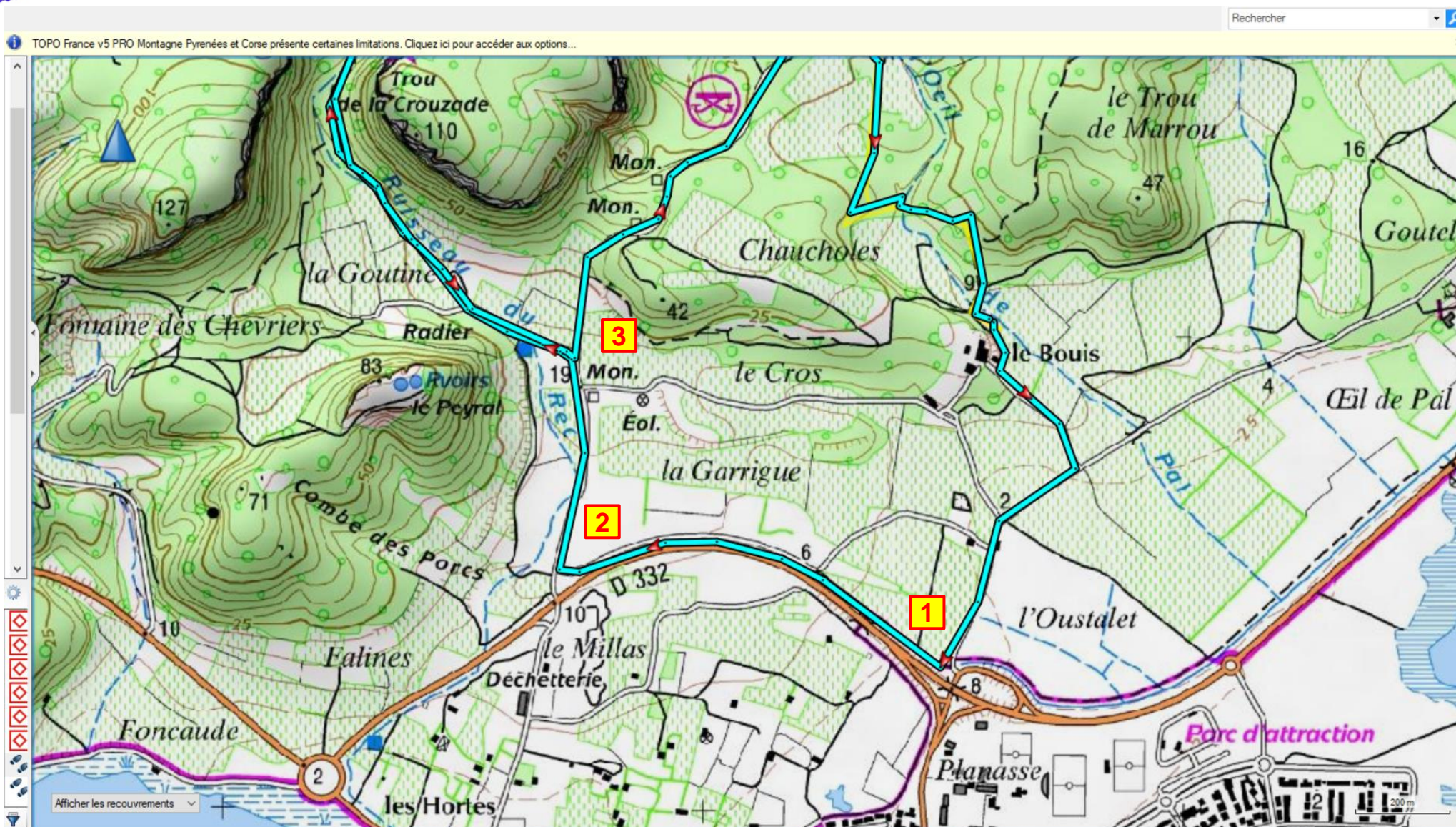






# Guide Rando Y80 Massif de La Clappe 1.5 j, 31,1 km km, 1459 m dénivelé, 7h

<https://cavallada-cheval-66.fr>

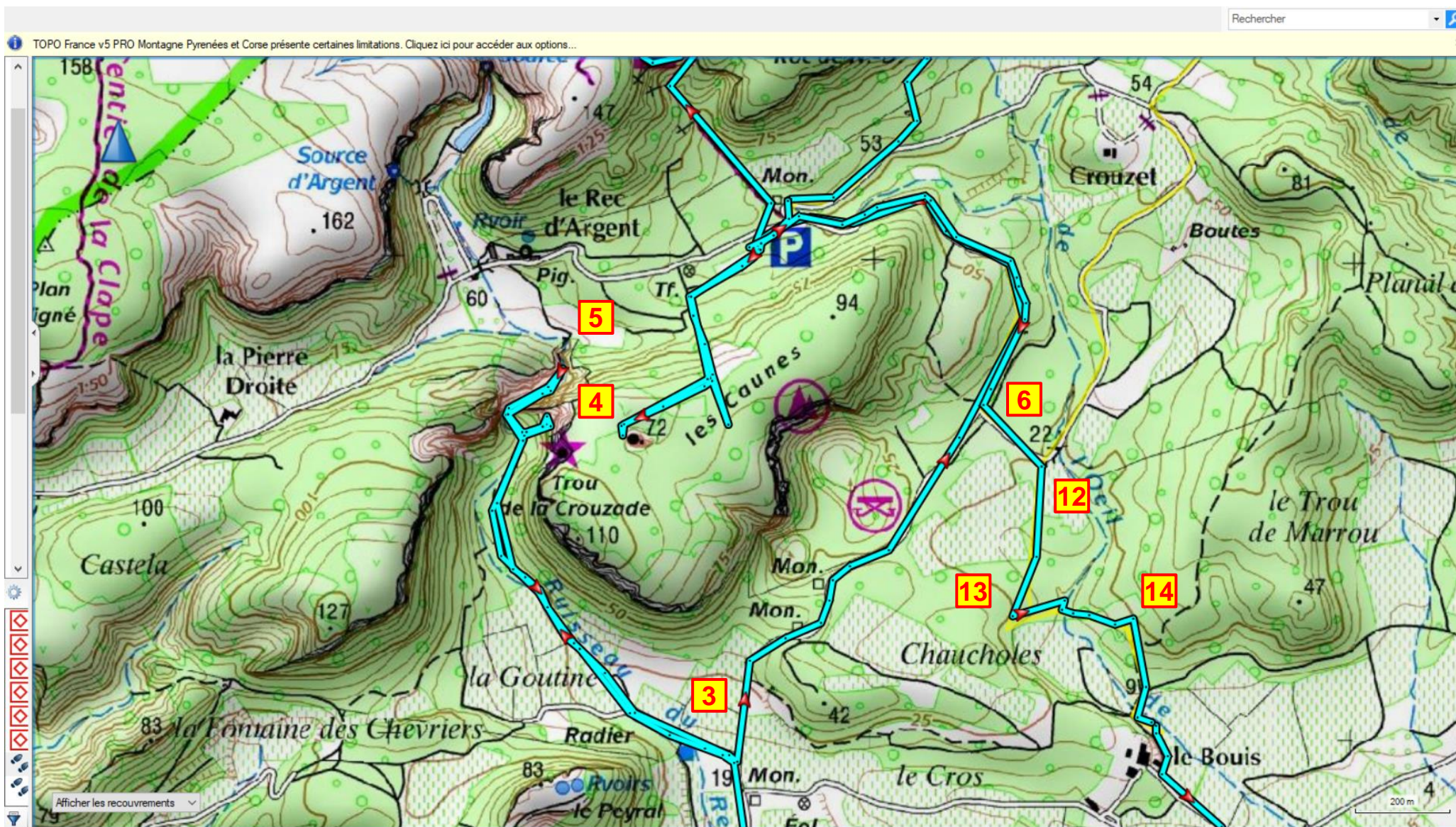






# Guide Rando Y80 Massif de La Clappe 1.5 j, 31,1 km km, 1459 m dénivelé, 7h

<https://cavallada-cheval-66.fr>

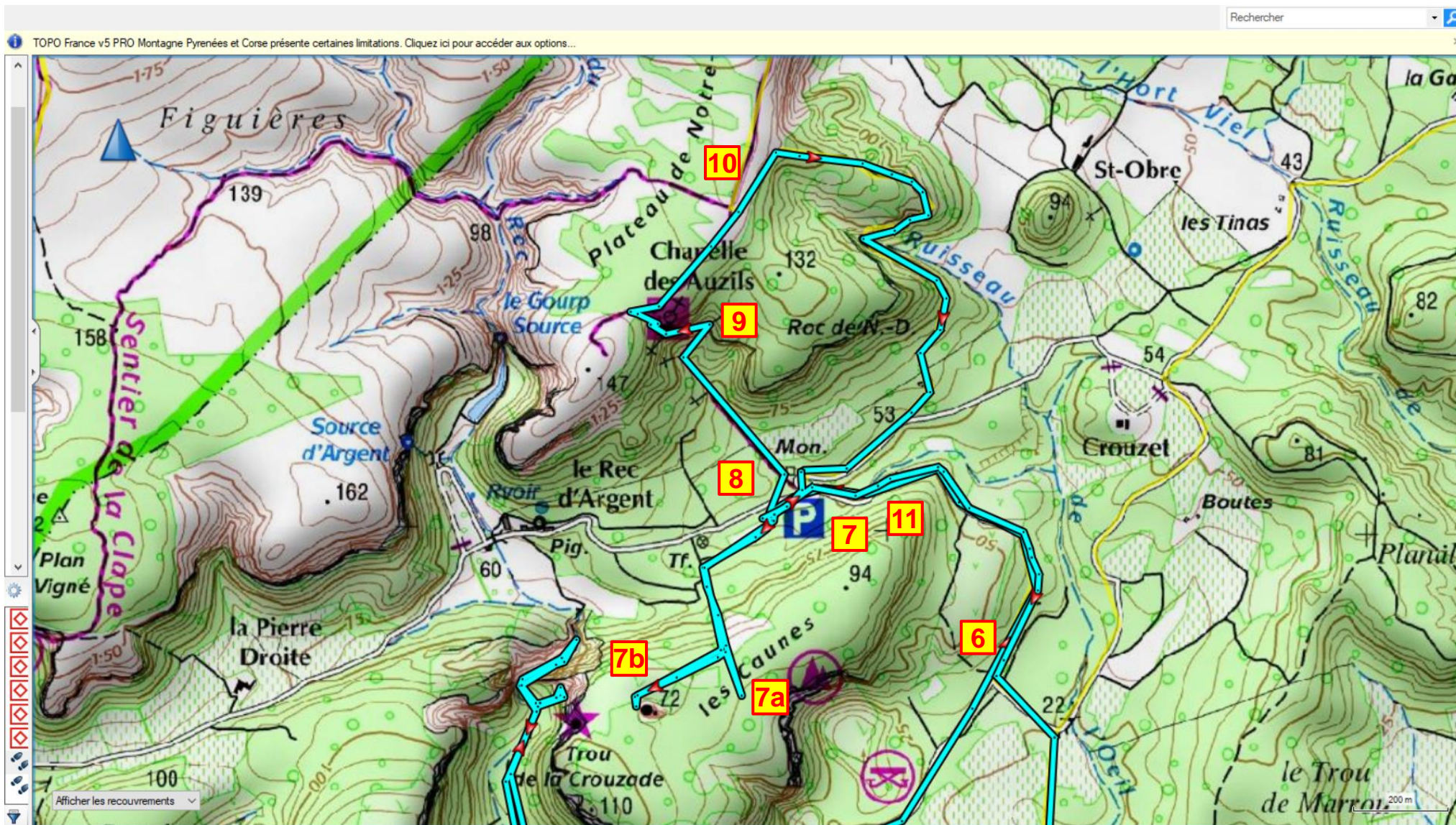






# Guide Rando Y80 Massif de La Clappe 1.5 j, 31,1 km km, 1459 m dénivelé, 7h

<https://cavallada-cheval-66.fr>







## Guide Rando Y80 Massif de La Clappe 1.5 j, 31,1 km km, 1459 m dénivelé, 7h

<https://cavallada-cheval-66.fr>

### Y82 La Clappe La Vigie JAUNE

Si la tramontane est très forte (le village de Gruissant est sur-exposé à la tramontane qui y culmine en vitesse sur ce littoral - effet venturi), il est recommandé d'opter pour ce tracé qui bien que montant au plus haut sur le massif est à l'abri du vent.

Vous partez par le chemin de l'arrivé de la Y81 CYAN précédente en suivant [1], [2], [3], puis continuez tout droit sur la route goudronnée jusqu'en [4], en laissant le domaine Crouzet à gauche. Arrivé en [5] à la Garde, vous partez Nord-Ouest jusqu'en [6]. Le paysage est ravissant. Après les vignes, les pins, le contournement par l'Est de la falaise du massif de la Vigie qui vous domine en surplomb. Vous débouchez par le petit col à 188 m et en [7], vous devez laisser la piste principale et prendre la petite piste jusqu'en [8] puis à main gauche jusqu'en [9]. Arrêtez-vous impérativement sur le dernier tronçon de piste large 100 m avant d'arriver à la tour de gué qui est en aplomb du précipice (falaise verticale, sans garde-fou). Attachez les chevaux en sécurité.

Vous pouvez ensuite aller admirer la vue exceptionnelle sur toute la côte depuis la base de la tour. Prudence à cause du précipice.

En repartant, vous suivez en [10] la piste large jusqu'en [11] où vous prenez à main droite le sentier le La Clappe.

Ce sentier est très caillouteux et traverse exclusivement de la garrigue, jusqu'en [12] et [13] où vous avez une vue complète sur Narbonne. Le sentier balisé qui descend à l'Ouest, ainsi que celui qui contourne par le Sud et revient sur [14] est impossible à cheval (roches abruptes au passage du Ruisseau du Rec). Il vous faut impérativement rebrousser chemin de [13] par [12] jusqu'en [11].

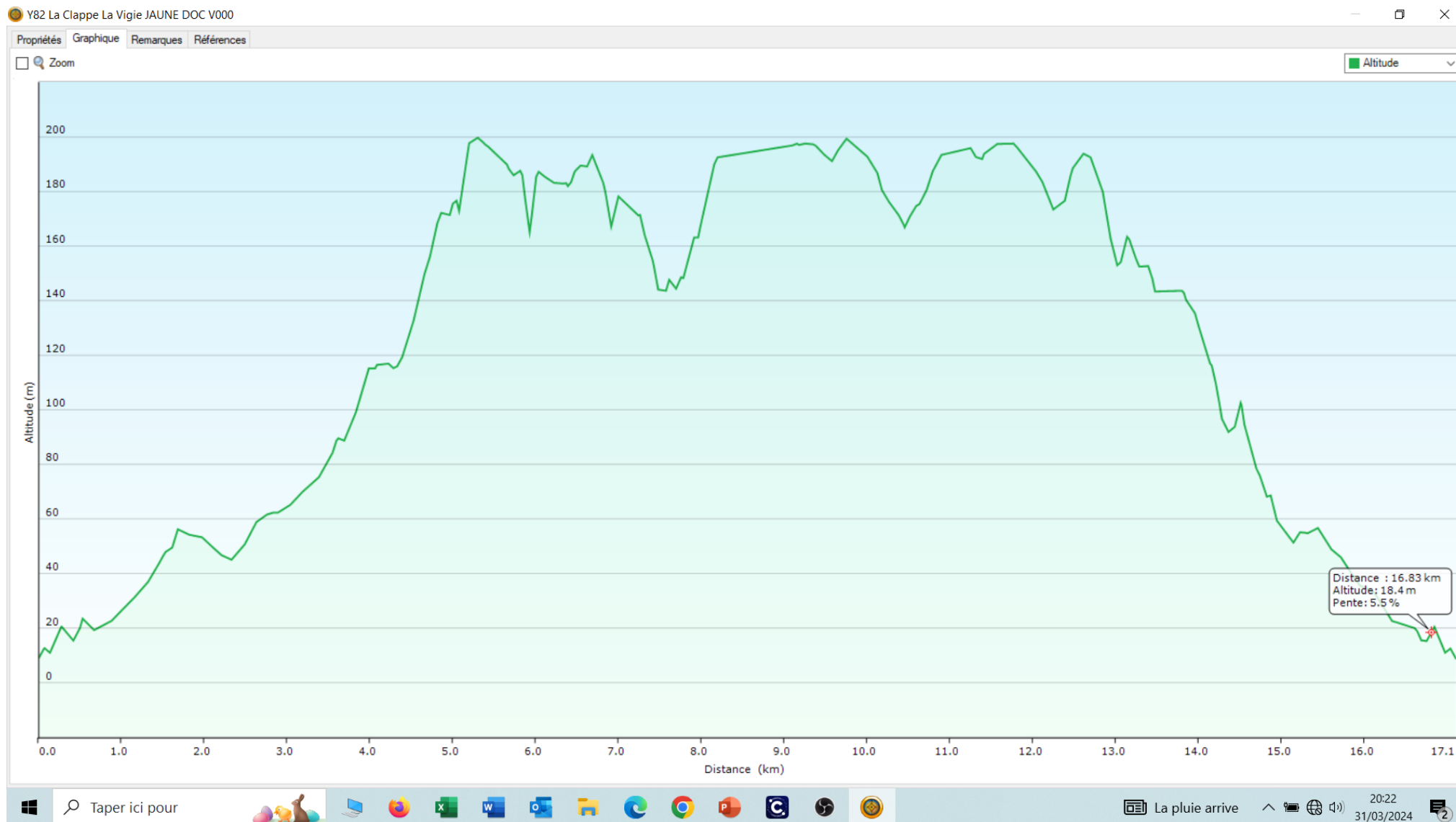
De là vous retrouvez la piste principale en [14]. Vous suivez ensuite [14], [15], [16], [3], [2], [1] identique au retour de la Y81.





# Guide Rando Y80 Massif de La Clappe 1.5 j, 31,1 km km, 1459 m dénivelé, 7h

<https://cavallada-cheval-66.fr>

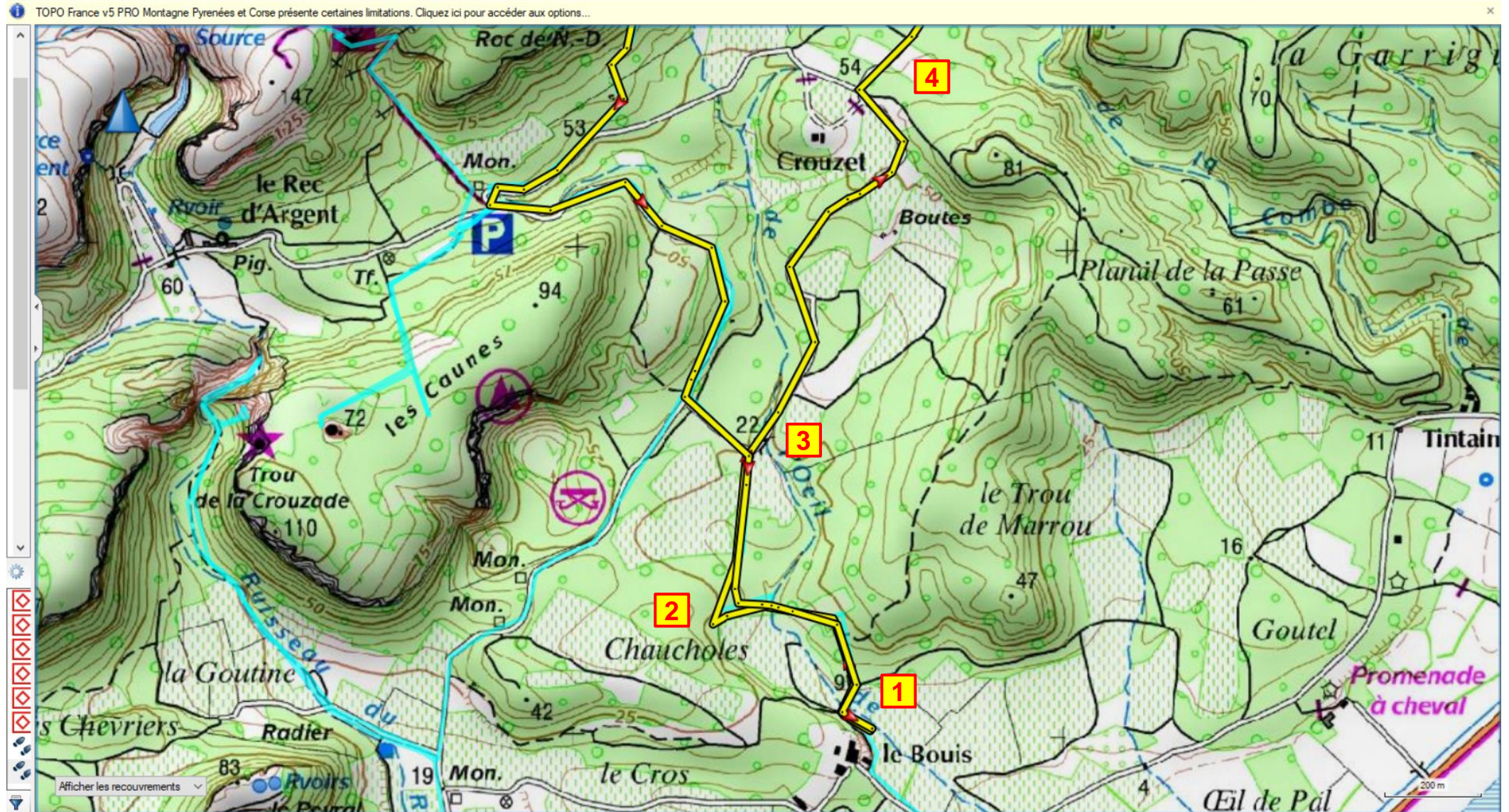






# Guide Rando Y80 Massif de La Clappe 1.5 j, 31,1 km, 1459 m dénivelé, 7h

<https://cavallada-cheval-66.fr>

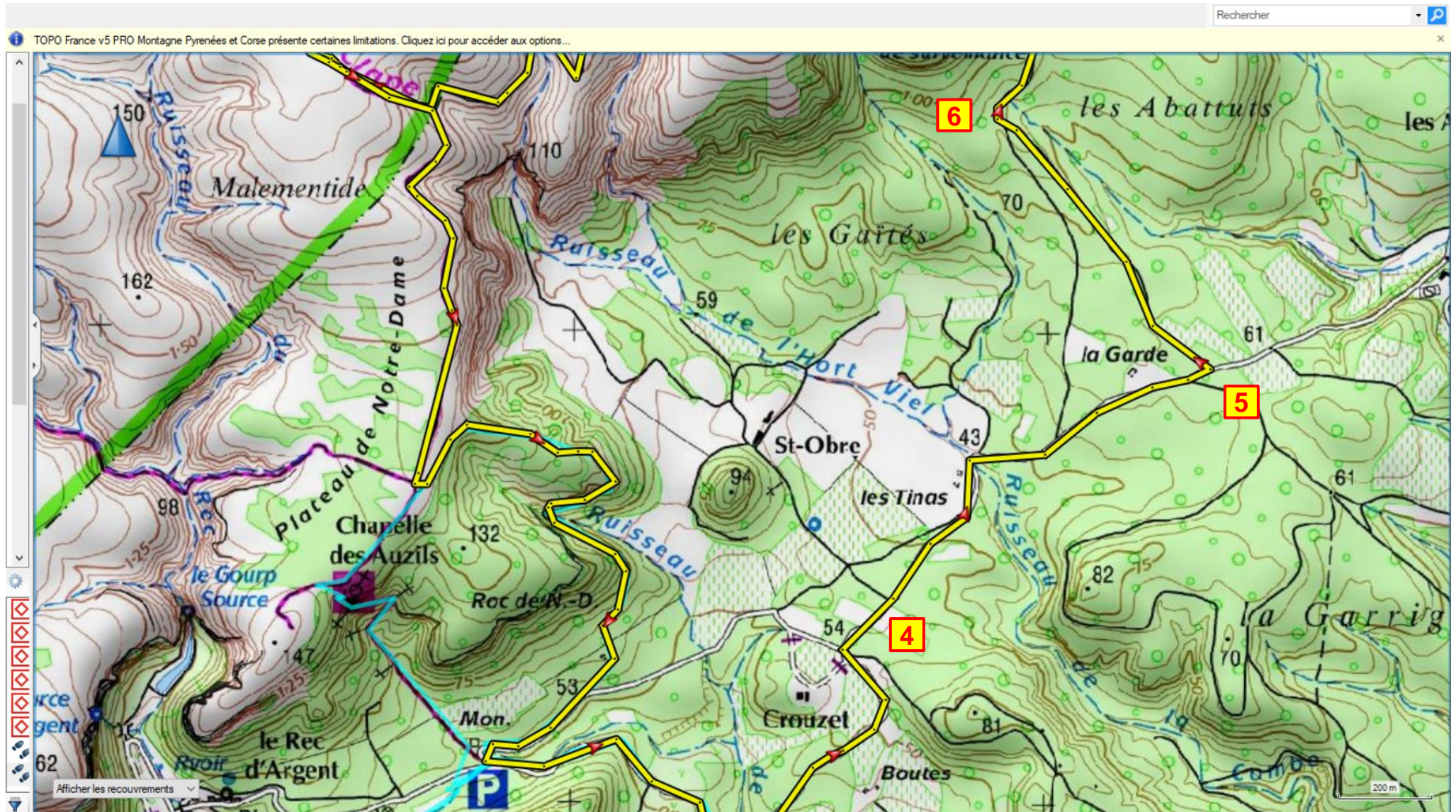






# Guide Rando Y80 Massif de La Clappe 1.5 j, 31,1 km km, 1459 m dénivelé, 7h

<https://cavallada-cheval-66.fr>

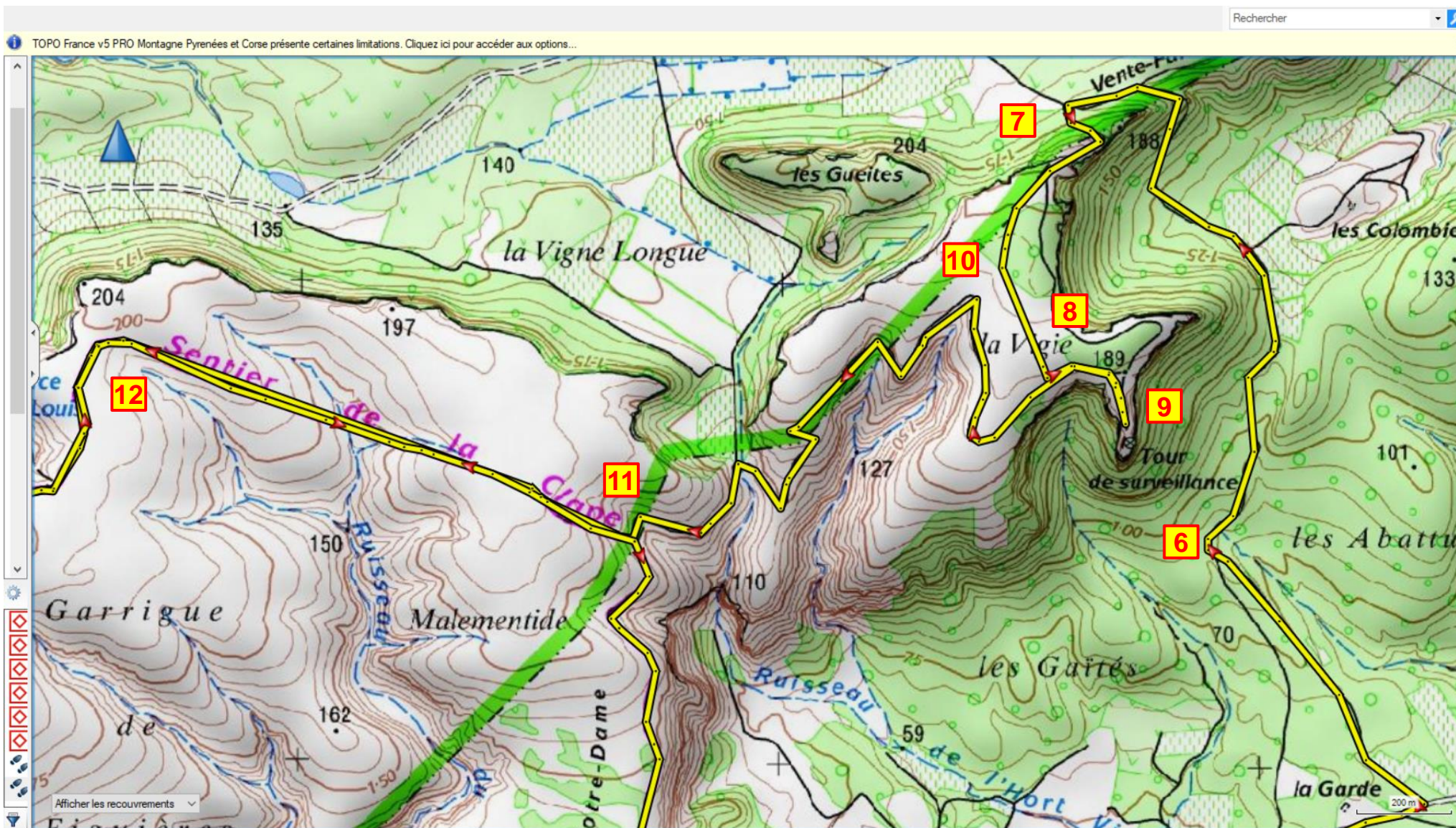






# Guide Rando Y80 Massif de La Clappe 1.5 j, 31,1 km km, 1459 m dénivelé, 7h

<https://cavallada-cheval-66.fr>

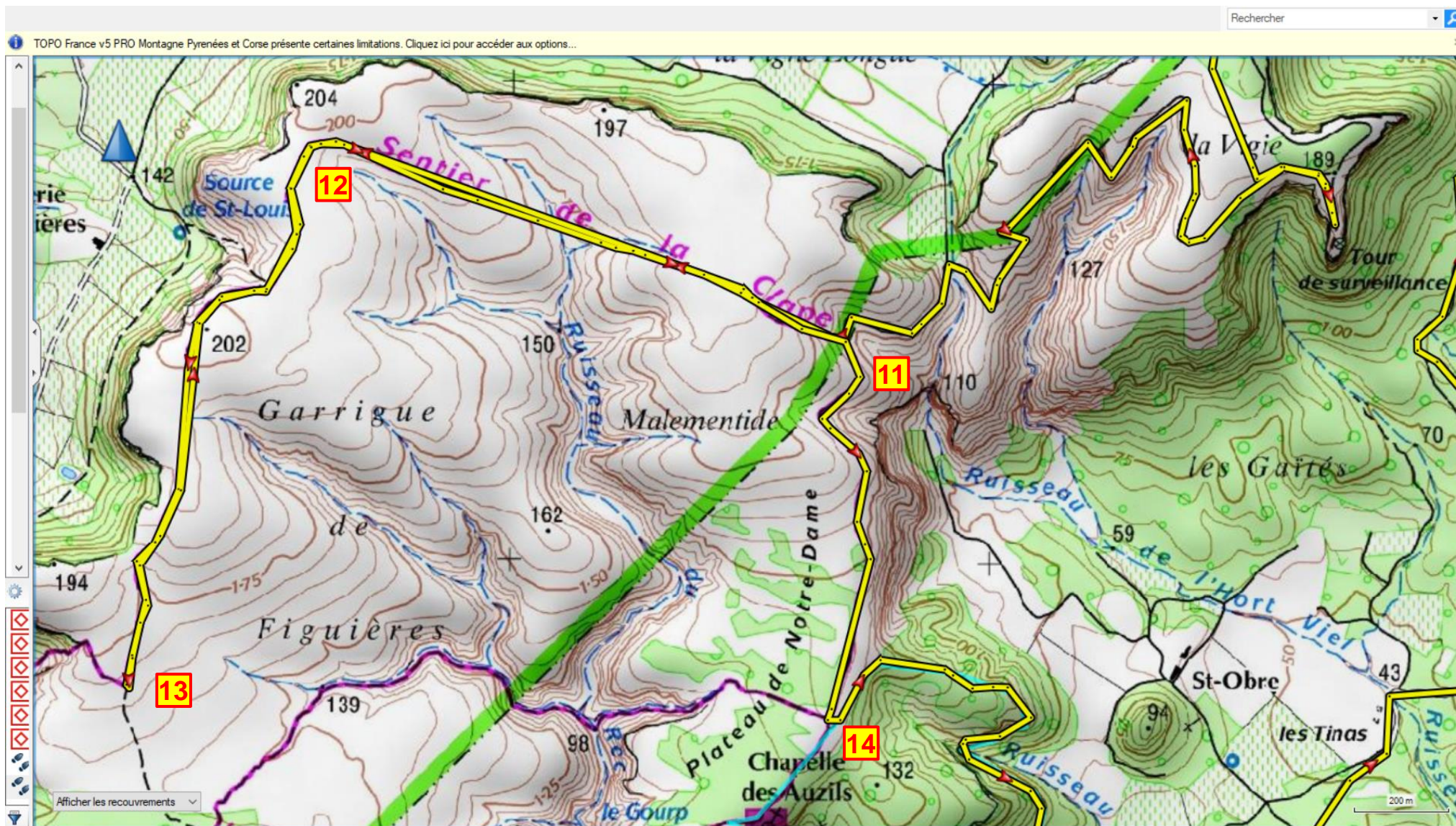






# Guide Rando Y80 Massif de La Clappe 1.5 j, 31,1 km km, 1459 m dénivelé, 7h

<https://cavallada-cheval-66.fr>

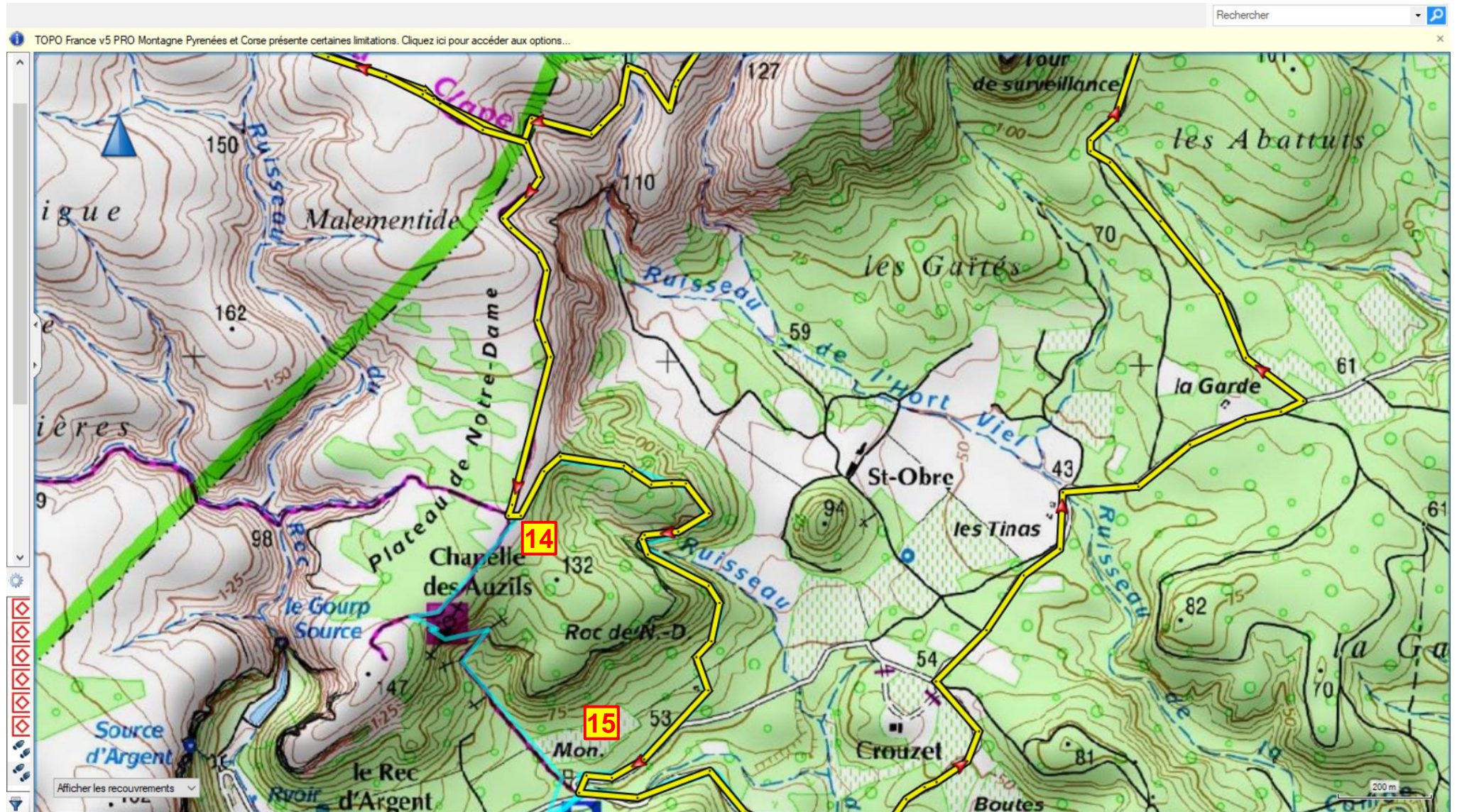






# Guide Rando Y80 Massif de La Clappe 1.5 j, 31,1 km km, 1459 m dénivelé, 7h

<https://cavallada-cheval-66.fr>







# Guide Rando Y80 Massif de La Clappe 1.5 j, 31,1 km km, 1459 m dénivelé, 7h

<https://cavallada-cheval-66.fr>

